

しらこばと運動公園

測定場所：しらこばと運動公園

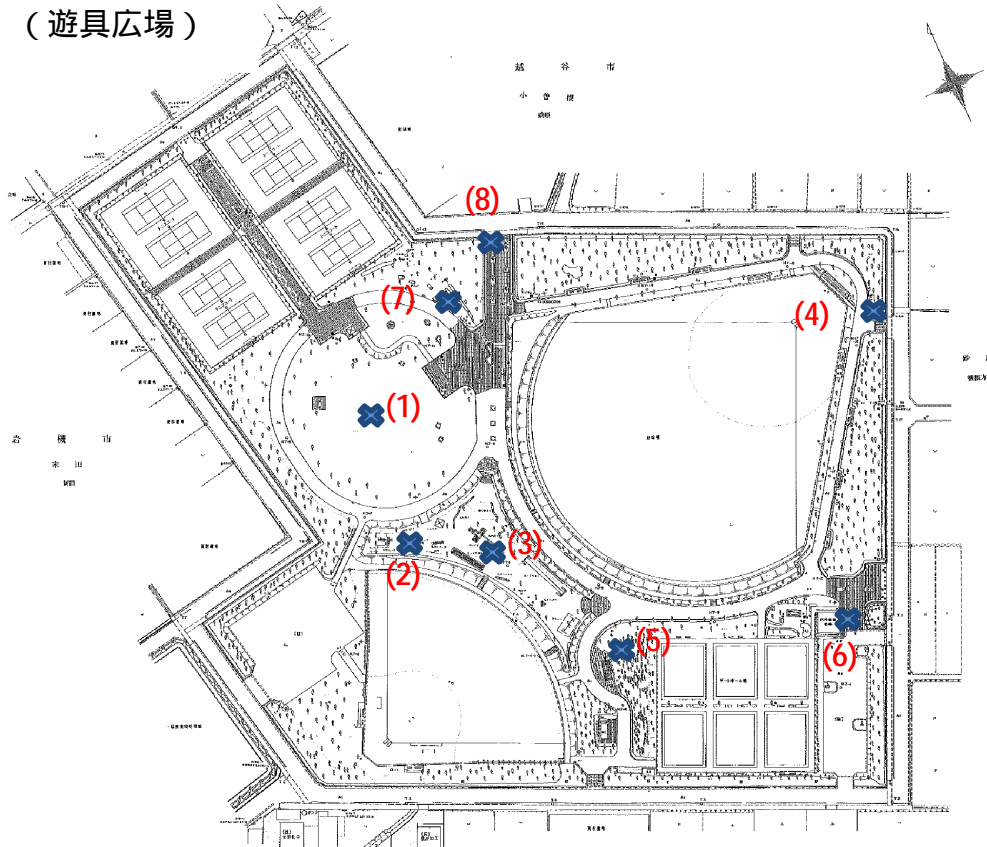
住所：小曾川729-1

測定日時：平成25年2月18日（月曜）

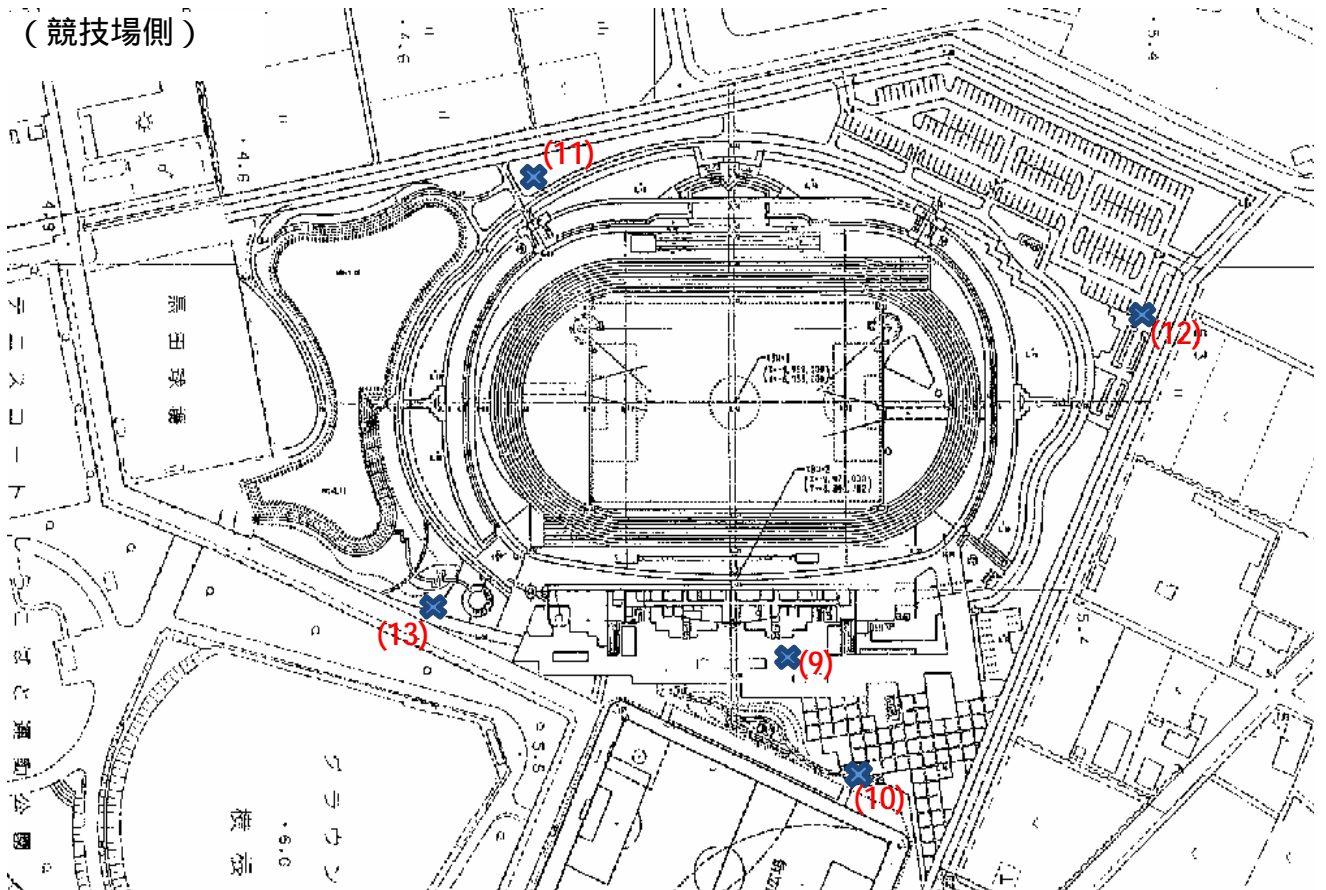
9時10分 ~ 11時40分

天気：曇り

（遊具広場）

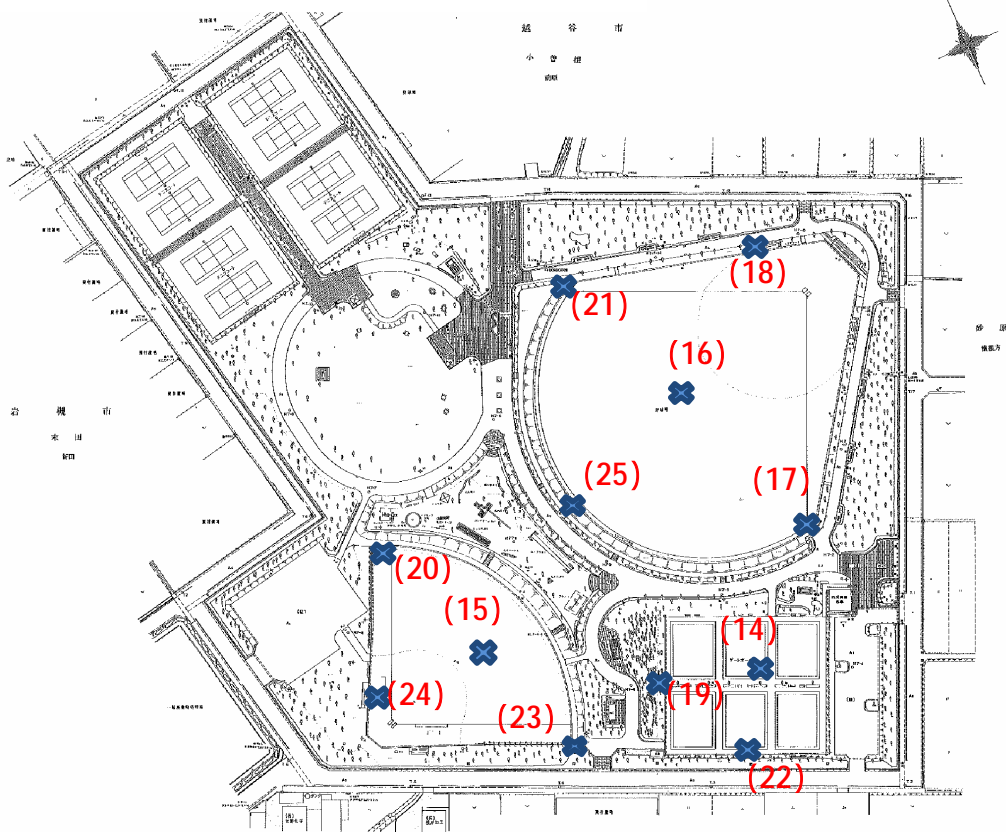


（競技場側）



しらこばと運動公園

(ゲートボール場・ソフトボール場・野球場)



測定地点	測定結果 (マイクロシーベルトパーアワー)		
	地上5cm	地上50cm	地上1m
(1) 園庭 A	0.09	0.08	0.09
(2) 砂場	0.09	0.07	0.08
(3) 遊具	0.08	0.07	0.06
(4) 雨樋 A	0.10	0.10	0.11
(5) 植物 A	0.11	0.08	0.09
(6) 排水溝 A	0.09	0.09	0.08
(7) 排水溝 B	0.08	0.10	0.10
(8) 排水溝 C	0.10	0.10	0.10
(9) 園庭 B	0.10	0.08	0.08
(10) 園庭 C	0.09	0.09	0.08
(11) 植物 B	0.09	0.09	0.09
(12) 排水溝 D	0.07	0.09	0.08
(13) 排水溝 E	0.09	0.09	0.07
(14) 園庭 D	0.11	0.11	0.10
(15) 園庭 E	0.09	0.08	0.08
(16) 園庭 F	0.08	0.08	0.08
(17) 園庭 G	0.09	0.09	0.07
(18) 雨樋 B	0.10	0.10	0.09
(19) 植物 C	0.13	0.09	0.10
(20) 植物 D	0.09	0.10	0.09
(21) 植物 E	0.10	0.09	0.09
(22) 排水溝 F	0.14	0.11	0.11
(23) 排水溝 G	0.07	0.09	0.08
(24) 排水溝 H	0.07	0.07	0.07
(25) 排水溝 I	0.07	0.08	0.08