

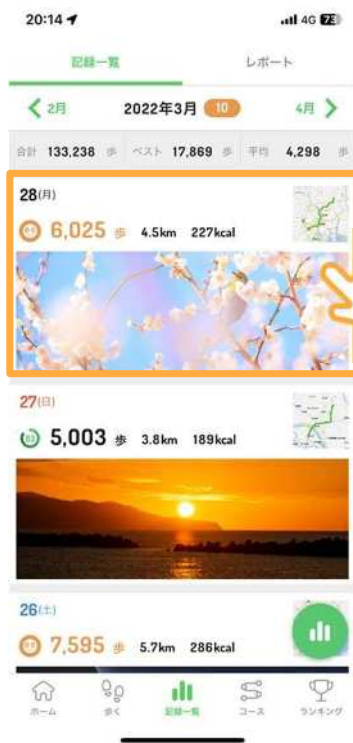
ALKOOの機能紹介

ALKOO(あるこう) by NAVITIMEの便利な機能を紹介いたします。
ウォーキングやお出かけの際は、ぜひご利用下さい。

※アプリ内には有償のプレミアムコースもございますが
コバトンALKOOマイレージ参加者は全ての機能をご利用できます

記録一覧タブ

記録一覧タブの使い方 ～①昨日の記録を見る～



記録一覧タブ



記録詳細画面

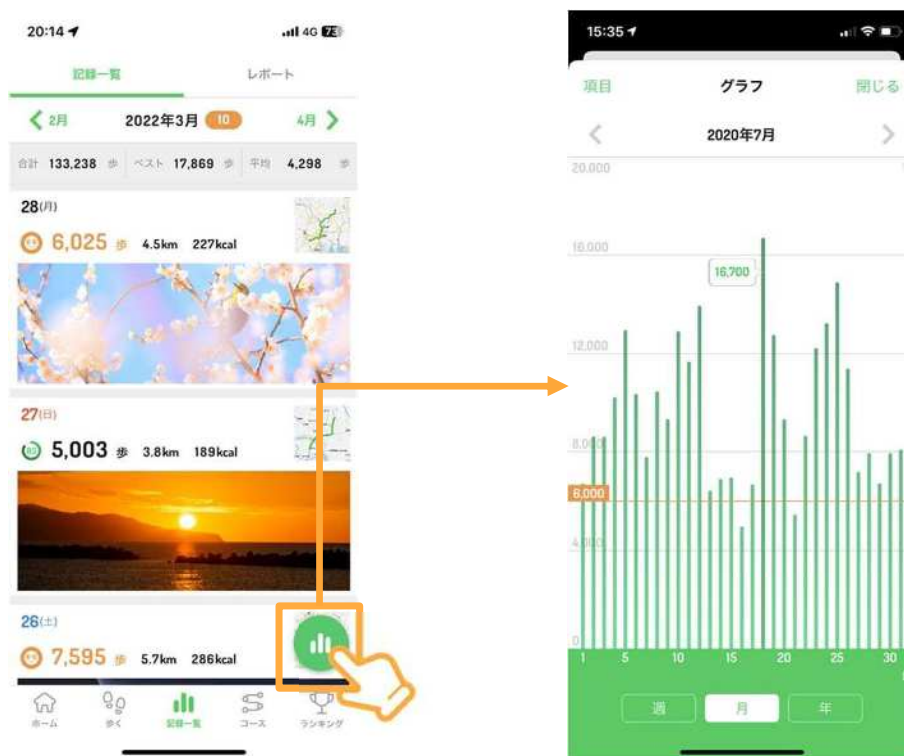


移動軌跡詳細

記録詳細画面では、昨日の歩数やカロリー、移動距離の他にもその日どの道を歩いたのかがわかる、移動軌跡を見ることができます。

※ 写真の画像は端末に入っているものを表示していますので、ご自身にてファイルの許諾をすることで歩数と共に記録が反映されます。
(サーバー上に写真を送信するものではありませんので、ご安心ください)

記録一覧タブの使い方 ～②グラフを見る～



記録一覧タブ

グラフ画面

グラフでは歩数、カロリー、距離をグラフで振り返ることができます。

※ 写真の画像は端末に入っているものを表示していますので、ご自身にてファイルの許諾をすることで歩数と共に記録が反映されます。
(サーバー上に写真を送信するものではありませんので、ご安心ください)

コースタブ

全国約800件のウォーキングコース

歩きたいコースが見つかる

現在地周辺のコースや、駅周辺のコースを検索できるので、ふらっと歩きたいときや観光先でのプランニングにも活用いただけます。

ウォーキングコースは、マイレージポイント及びウォーキングポイントの付与はありません。ウォーキングコースのうち、「マイレージポイントが付与される」ウォークラリーのイベントを準備中です。

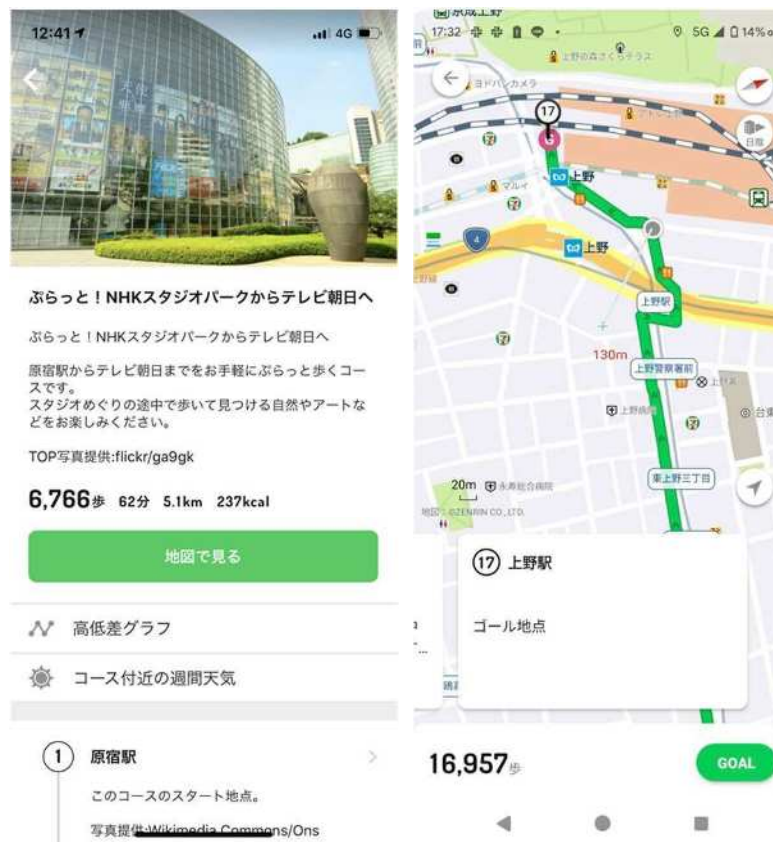


埼玉県内のウォークラリー

マイレージポイントがたまる

ウォーキングコースのうち、一部コースは「マイレージポイントが付与される」ウォークラリーに参加が可能です。実際にウォークラリーコースを完歩するとマイレージポイントが獲得できます。

※マイレージは1コースにつき1人1回まで獲得できます。



TOKYOの伝統と風情を楽しむコースを踏破！
アンケートへのご協力をお願いいたします！

17012歩

マイレージを獲得

お出かけが楽しくなるスタンプラリー機能

お出かけの目的地が見つかる

位置情報を利用したデジタルスタンプラリー機能を常設しています。お出かけ先に迷った時や、ウォーキングの目的地として活用いただけます。

マイレージポイントとは別に、ALKOOアプリ共通の「ウォーキングポイント」が付与されます。



コースタブの使い方 ～①コースを地図で見る～



コースタブ
任意のコースを選択



コース詳細画面



コース地図画面

コースタブの使い方 ～②コースを探す～



コースタブ
検索ボタンをタップ



コース検索画面

コース検索画面では、上から
「駅名で探す」
「現在地周辺からコースを探す」
「エリアで絞り込みコースを探す」
ことができます。

※ 現在地周辺からコースを探す際は位置情報設定をオンにしてご利用ください。

ウォーキングポイント

毎日の目標設定や10000歩達成などで、ウォーキングポイントがたまります。

貯まったポイントで宝探し、コンビニで交換できる景品が当たります。

また、歩数ランキングと日々のウォーキングが便利になる日陰機能もご紹介いたします。

ウォーキングポイントのため方



ホーム画面



ウォーキングポイントページ

ウォーキングポイントをタップ

※ ポイントが反映されない時は「ウォーキングポイント」の枠上部の更新ボタンまたは、アプリの再起動をしてください。

※ ALKOOウォーキングポイントとは別にコバトンALKOOマイレージポイントの歩数と獲得ポイントは公式ページを参考ください

ウォーキングポイントのため方

ポイントのため方

以下の項目を達成する事でポイントが付与されます。

※反映されない場合は、ホーム画面に戻り、改めてポイント画面を開いてみてください。

※無料会員・有料会員共にポイントの有効期限はありません。

ウォーキングポイントを開始
※初回のみ **30pt**

目標歩数の達成
※3,000歩以上の目標歩数のみ **5pt**

規定歩数の達成
10,000歩 **5pt**

ポイントを使って宝探し

宝探しの始め方

マイページポイント画面中央の「宝を探す」ボタンを押すと抽選が行われます。一回の宝探しに必要なポイントは30ポイントです。



※その場で当落がわかります

お宝の受け取り方

お宝を受け取る店舗によって受け取り方が異なります。該当の店舗欄をご確認ください。

コンビニでの受け取り



- ①お宝詳細画面でバーコードを表示
- ②該当商品と一緒にレジにてお申し付けください

※セブンイレブン様にて
交換可能です

イベント終了後のポイント

ALKOOのウォーキングポイント及び、当選した景品はコバトンALKOOマイレージ終了後も引き続きご利用できます。なお、当選した景品に関しましては受け取り交換期限がありますのでご注意ください。

地図機能（日陰マップ、日陰ルート）

地図を拡大した状態で上部の「日陰」アイコンをタップすると、現在時刻の日陰状況を地図上に重ねて表示します。例えば真夏の気温が高い時期でも、移動時になるべく直射日光を避けて暑さや熱中症対策、また紫外線対策として便利にお役立ていただけます。（日陰は建物の高さや日毎の時間別太陽高度等から日陰部分を都度算出して、リアルタイムで地図上に描画することで、視覚的に分かりやすい日陰情報の提供を可能にしています）



地図機能（日陰マップ、日陰ルート）

夏のウォーキングでの活用だけでなく、冬は日向が多く暖かい道を確認したりと、一年を通してその時々
に快適なルートを選びながら、日々のウォーキングをお楽しみいただければと思います。また現在地から
目的地まで、日陰を優先して通るルートを地図上に表示する「日陰ルート」機能も提供しております。

<日陰ルートの利用方法>

アプリ画面下タブの「歩く」タブを開いて、地図上の任意の場所を長押しすることで目的地を設定することができます。目的地設定後、右下の「ルート検索」ボタンを選択することで、現在地から目的地までの日陰を優先した「日陰ルート」が表示されます。

