

■ こしがや景観資源 登録済み写真一覧

【河川・用水・池】

※写真右下の数字は登録年度を表しています

1-1 葛西用水（浮き草）

越ヶ谷四丁目1番1号（中央市民会館付近）



H30



R1

1-2 葛西用水（白さぎ）

相模町七丁目地内（しらこぼと橋付近）



H30

1-3 葛西用水（川渡り）

越ヶ谷四丁目2番1号（市役所東側）



R1



R4

<p><b>1-4</b> 葛西用水（夜景）</p>	<p><b>1-5</b> 葛西用水（瓦曾根堀）</p>
<p>瓦曾根一丁目地内</p>	<p>相模町七丁目地内</p>
 <p>R2</p>	 <p>R4</p>

<p><b>1-6</b> 葛西用水（雪景色）</p>	<p><b>1-7</b> 葛西用水</p>
<p>越ヶ谷四丁目1番1号（中央市民会館付近）</p>	<p>越ヶ谷四丁目2番1号（市役所東側）</p>
 <p>R4</p>	 <p>R5</p>

<p><b>2</b> 逆川（花いかだ）</p>	<p><b>3-1</b> レイクタウン（噴水）</p>
<p>大沢四丁目地内（東大沢橋と宮後橋の間）</p>	<p>레이크タウン二丁目地内</p>
 <p>R1</p>	 <p>R3</p>



3-1 レイクタウン（噴水）

レイクタウン二丁目地内



R3

3-2 レイクタウン（噴水）

レイクタウン二丁目地内



R3

3-3 レイクタウン（建物と噴水）

レイクタウン二丁目地内



R5

4-1 大吉調節池

大吉396番地1



R3

4-2 大吉調節池

大吉396番地1



R3



R3

4-3 大吉調節池

大吉396番地1



R3

4-4 大吉調節池

大吉396番地1



R3

4-5 大吉調節池

大吉396番地1



R3



R3

5-1 元荒川 (瓦曾根堰)

相模町七丁目地内



R3

5-2 元荒川

北越谷五丁目地内



R4

5-3 元荒川 (夕日)

北越谷五丁目地内 (北越谷第五公園付近)



R4

5-4 元荒川 (冬景色)

相模町六丁目地内 (不動橋付近)



R5



【樹木・草花】

<p>1 八条用水沿いの桜並木</p>	<p>2 新方川沿いの屋敷林</p>
<p>川柳町一丁目地内（八条用水緑道）</p>	<p>大字増林532番地1（屋敷林）</p>
 <p>H30</p>	 <p>H30</p>

<p>3-1 元荒川沿いの桜並木</p>	<p>3-2 元荒川沿いの桜並木</p>
<p>北越谷五丁目地内（元荒川左岸）</p>	<p>北越谷四丁目地内（元荒川左岸）</p>
 <p>H30</p>	 <p>R1</p>

<p>3-2 元荒川沿いの桜並木</p>	
<p>北越谷四丁目地内（元荒川左岸）</p>	
 <p>R1</p>	 <p>R2</p>

<p>3-2 元荒川沿いの桜並木</p>	<p>3-3 元荒川沿いの桜並木</p>
<p>北越谷四丁目地内 (元荒川左岸)</p>	<p>大字南荻島地内 (元荒川右岸)</p>
 <p>R3</p>	 <p>R3</p>



<p>3-3 元荒川沿いの桜並木</p>	<p>3-4 元荒川沿いの桜並木</p>
<p>大字南荻島地内 (元荒川右岸)</p>	<p>北越谷五丁目地内</p>
 <p>R4</p>	 <p>R4</p>

<p>3-5 元荒川沿いの桜並木</p>	<p>3-6 元荒川沿いの桜並木</p>
<p>神明町二丁目地内 (元荒川左岸)</p>	<p>北越谷二丁目地内 (元荒川左岸)</p>
 <p>R4</p>	 <p>R5</p>



<p>4 逆川沿いの桜並木</p>	<p>5 花田二丁目の藤棚（歩道）</p>
<p>大沢四丁目地内（宮後橋付近）</p>	<p>花田二丁目地内（歩道上）</p>
 <p>R1</p>	 <p>R1</p>

<p>6 新方川沿いの桜並木</p>	<p>7 大沢のまんさく並木</p>
<p>花田七丁目地内（城之上橋と鷹匠橋の間）</p>	<p>大沢地内</p>
 <p>R1</p>	 <p>R3</p>

<p>8 青葉通りの银杏並木</p>	<p>9 逆川緑道のツツジ</p>
<p>大字越ヶ谷地内（青葉通り）</p>	<p>花田二丁目地内</p>
 <p>R3</p>	 <p>R3</p>



10 元荒川緑道沿いのメタセコイア

北越谷五丁目地内



R3



R4

11 蒲生茜町の銀杏並木

蒲生茜町地内



R3

12 元荒川緑道沿いのエノキ

大字大林地内



R4

13 花田四丁目のあじさい

花田四丁目地内



R4

14 北越谷東口駅前通りのさるすべり

大沢三丁目地内



R4

15 東越谷緑道沿いのさるすべり

東越谷六丁目地内



R5

16 逆川緑道沿いのメタセコイア並木

東大沢五丁目地内



R5

17 御料堀沿いの桜並木

弥十郎地内



R5

18 四ヶ村用水緑道のもみじ

瓦曾根一丁目地内



R5

19 東京葛西用水遊歩道沿いのいちはつ

大字西方地内



R5



【公園】

1-1 越谷アリタキ植物園 (シナサワグルミ)

越ヶ谷2563番地1 (越谷アリタキ植物園内)



H30



R3

1-2 越谷アリタキ植物園

越ヶ谷2563番地1 (越谷アリタキ植物園内)



R1

2-1 花田苑 (竹林)

花田六丁目6番地2 (花田苑内)



H30



R3

2-2 花田苑 (睡蓮)

花田六丁目6番地2 (花田苑内)



R1

2-3 花田苑 (能楽堂)

花田六丁目6番地2 (花田苑内)



R3

2-4 花田苑 (庭園)

花田六丁目6番地2 (花田苑内)



R3



R3

2-5 花田苑 (藤棚)

花田六丁目6番地2 (花田苑内)



R4



3-1 大吉公園

大吉272番地1 (大吉公園内)



R1



R3

3-1 大吉公園

大吉272番地1 (大吉公園内)



R3



R4

3-2 大吉公園 (イチョウ)

大吉272番地1 (大吉公園内)



R5



R5

4-1 越谷梅林公園

大林203番地1 (越谷梅林公園内)



R2



R2

4-1 越谷梅林公園

大林203番地1 (越谷梅林公園内)



R3



R3

4-1 越谷梅林公園

大林203番地1 (越谷梅林公園内)







R3



R3



<p><b>4-1</b> 越谷梅林公園</p>	<p><b>4-1</b> 越谷梅林公園</p>
<p>大林203番地1 (越谷梅林公園内)</p>	<p>大林203番地1 (越谷梅林公園内)</p>
 <p>R5</p>	 <p>R5</p>

<p><b>4-2</b> 越谷梅林公園 (八重唐梅)</p>	<p><b>4-3</b> 越谷梅林公園 (筑紫紅)</p>
<p>大林203番地1 (越谷梅林公園内)</p>	<p>大林203番地1 (越谷梅林公園内)</p>
 <p>R1</p>	 <p>R3</p>

<p><b>4-4</b> 越谷梅林公園 (白梅・紅梅)</p>	<p><b>5</b> しらこぼと運動公園 (競技場)</p>
<p>大林203番地1 (越谷梅林公園内)</p>	<p>小曾川729番地1 (しらこぼと運動公園内)</p>
 <p>R5</p>	 <p>R1</p>



6-1 出羽公園

七左町四丁目222番地（出羽公園内）



R1



R4

6-2 出羽公園（冬の夕景）

七左町四丁目222番地（出羽公園内）



R5

7-1 緑の森公園

越ヶ谷2579番地（緑の森公園内）



R1

7-2 緑の森公園（芍薬）

越ヶ谷2579番地（緑の森公園内）



R3

8 定使野公園

東大沢三丁目269番地1（定使野公園内）



R1



9-1 県民健康福祉村（池）

北後谷82番地（県民健康福祉村内）



R2

9-2 県民健康福祉村（広場）

北後谷82番地（県民健康福祉村内）



R2

9-3 県民健康福祉村（桜）

北後谷82番地（県民健康福祉村内）



R2



R3

9-4 県民健康福祉村（池沿いの桜並木と遊歩道）

北後谷82番地（県民健康福祉村内）



R3



R4



9-4 県民健康福祉村（池沿いの桜並木と遊歩道）

北後谷82番地（県民健康福祉村内）



R5

9-5 県民健康福祉村（池と桜並木）

北後谷82番地（県民健康福祉村内）



R4

9-5 県民健康福祉村（池と桜並木）

北後谷82番地（県民健康福祉村内）



R4

9-6 県民健康福祉村（並木の木陰）

北後谷82番地（県民健康福祉村内）



R5

10-1 キャンベルタウン野鳥の森


大吉272番地1（キャンベルタウン野鳥の森内）



R3

10-2 キャンベルタウン野鳥の森


大吉272番地1（キャンベルタウン野鳥の森）



R5



<p><b>1 1</b> キャンベルタウン公園（鷺高第五公園）</p>	<p><b>1 2</b> 南越谷第三公園</p>
<p>東大沢五丁目10番地（鷺高第五公園内）</p>	<p>蒲生西町二丁目16番（南越谷第三公園内）</p>
 <p>R3</p>	 <p>R3</p>

<p><b>1 3</b> 東越谷九丁目公園（お花広場）</p>	<p><b>1 4</b> 千間台第二公園</p>
<p>東越谷九丁目8番地1（東越谷九丁目公園内）</p>	<p>千間台西一丁目17番地（千間台第二公園内）</p>
 <p>R3</p>	 <p>R5</p>

<p><b>1 5-1</b> 平方公園（冬）</p>	<p><b>1 5-2</b> 平方公園（新緑）</p>
<p>平方2402番地（平方公園内）</p>	<p>平方2402番地（平方公園内）</p>
 <p>R5</p>	 <p>R5</p>

15—3 平方公園（桜）

平方2402番地（平方公園内）



R5



【神社・寺院】

1-1 久伊豆神社（境内の雪景色）

越ヶ谷1700番地（久伊豆神社内）



H30



R4

1-1 久伊豆神社（境内の雪景色）

越ヶ谷1700番地（久伊豆神社内）



R5

1-2 久伊豆神社（藤）

越ヶ谷1700番地（久伊豆神社内）



R1

1-2 久伊豆神社（藤）

越ヶ谷1700番地（久伊豆神社内）





R1





R2





<p><b>1-2</b> 久伊豆神社（藤）</p>	<p><b>1-3</b> 久伊豆神社（参道と紫陽花）</p>
<p>越ヶ谷1700番地（久伊豆神社内）</p>	<p>越ヶ谷1700番地（久伊豆神社内）</p>
 <p>R3</p>	 <p>R1</p>

<p><b>1-4</b> 久伊豆神社（もみじ）</p>	
<p>越ヶ谷1700番地（久伊豆神社内）</p>	
 <p>R2</p>	 <p>R5</p>

<p><b>1-5</b> 久伊豆神社（境内）</p>	<p><b>1-6</b> 久伊豆神社（鳥居）</p>
<p>越ヶ谷1700番地（久伊豆神社内）</p>	<p>越ヶ谷1700番地（久伊豆神社内）</p>
 <p>R3</p>	 <p>R3</p>



<p><b>1-7</b> 久伊豆神社（春）</p>	<p><b>1-8</b> 久伊豆神社（太々神楽講）</p>
<p>越ヶ谷1700番地（久伊豆神社内）</p>	<p>越ヶ谷1700番地（久伊豆神社内）</p>
 <p style="text-align: right;">R5</p>	 <p style="text-align: right;">R5</p>



<p><b>1-9</b> 久伊豆神社（彼岸花）</p>	<p><b>2</b> 林泉寺（駒止めのマキノの木）</p>
<p>越ヶ谷1700番地（久伊豆神社内）</p>	<p>大字増林3818番地（林泉寺内）</p>
 <p style="text-align: right;">R5</p>	 <p style="text-align: right;">H30</p>

<p><b>3</b> 第六天神社（那倉霊神・社殿）</p>	<p><b>4-1</b> 香取神社（風鈴）</p>
<p>大字大泊60番地3（第六天神社内）</p>	<p>大沢三丁目13番38号（香取神社内）</p>
 <p style="text-align: right;">H30</p>	 <p style="text-align: right;">H30</p>



<p><b>4-2</b> 香取神社（鳥居）</p>	<p><b>4-3</b> 香取神社（かざぐるま）</p>
<p>大沢三丁目13番38号（香取神社内）</p>	<p>大沢三丁目13番38号（香取神社内）</p>
 <p>R1</p>	 <p>R3</p>
<p><b>4-4</b> 香取神社（こいのぼり）</p>	<p><b>4-5</b> 香取神社（あじさい）</p>
<p>大沢三丁目13番38号（香取神社内）</p>	<p>大沢三丁目13番38号（香取神社内）</p>
 <p>R4</p>	 <p>R4</p>
<p><b>4-6</b> 香取神社（神楽）</p>	<p><b>4-7</b> 香取神社（おかめ市）</p>
<p>大沢三丁目13番38号（香取神社内）</p>	<p>大沢三丁目13番38号（香取神社内）</p>
 <p>R4</p>	 <p>R4</p>



<p><b>4-8</b> 香取神社（ひな祭り）</p>	<p><b>4-9</b> 香取神社（八坂神社）</p>
<p>大沢三丁目13番38号（香取神社内）</p>	<p>大沢三丁目13番38号（香取神社内）</p>
 <p>R5</p>	 <p>R5</p>

<p><b>5</b> 弥十郎稻荷神社</p>	
<p>弥十郎441番地（弥十郎稻荷神社内）</p>	
 <p>R1</p>	 <p>R4</p>

<p><b>6</b> 大相模不動尊大聖寺（赤松）</p>	<p><b>7-1</b> 浄山寺</p>
<p>相模町六丁目442番地（大聖寺内）</p>	<p>野島32番地（浄山寺内）</p>
 <p>R1</p>	 <p>R4</p>

<p><b>7-1</b> 浄山寺</p>	<p><b>7-2</b> 浄山寺 (桜)</p>
<p>野島32番地 (浄山寺内)</p>	<p>野島32番地 (浄山寺内)</p>
 <p>R4</p>	 <p>R5</p>

<p><b>8-1</b> 鷺後香取神社 (道祖神)</p>	<p><b>8-2</b> 鷺後香取神社 (境内)</p>
<p>東大沢一丁目15番地13 (鷺後香取神社内)</p>	<p>東大沢一丁目15番地13 (鷺後香取神社内)</p>
 <p>R4</p>	 <p>R4</p>

<p><b>9</b> 五社稻荷神社 (参道)</p>
<p>大字南荻島地内</p>
 <p>R4</p>



【建造物】

<p>1 はかり屋 越ヶ谷本町8番8号（はかり屋）</p>	<p>2 虹だんご（茶屋） 相模町六丁目442番地（大聖寺内）</p>
 <p>R1</p>	 <p>R1</p>
<p>3 大間野町旧中村家住宅 大間野町一丁目100番地4（旧中村家住宅）</p>	<p>4 日本エレベーター（試験塔） 大間野町一丁目7番地（日本エレベーター製造株）</p>
 <p>R1</p>	 <p>R1</p>
<p>5 しらこぼと橋 東越谷二丁目地内</p>	<p>6 越谷市立図書館 東越谷四丁目9番1号</p>
 <p>R3</p>	 <p>R3</p>

7

旧日光街道沿いの歴史的建造物

中町地内



R3

8

リユース

増林三丁目2番地1



R3



R4

9

埼玉県立大学

三野宮820番地



R3



R3



10 大沢地区センター・公民館（ステンドグラス）

東大沢一丁目12番地1



R3

11 越谷市役所本庁舎

越ヶ谷四丁目2番1号



R3



R4

12 しらさぎ橋

大字大吉地内



R3

13 念佛橋

千間台東二丁目地内



R4

14 廣橋

上間久里地内



R4

15 千間台中学校

三野宮1141番地（千間台中学校）



R4



【生活・活動】

1

不動橋こいのぼりフェスティバル

相模町六丁目地内（不動橋付近）



H30



R1

1

不動橋こいのぼりフェスティバル

相模町六丁目地内（不動橋付近）



R5



R5

2

越谷花火大会

相模町七丁目地内（瓦曾根堰付近）



H30



3

越谷梅林公園梅まつり

大林203番地1（越谷梅林公園内）



R1

<p>4 こしがやイルミレイク</p>	<p>5 北川崎の虫追い</p>
<p>レイクタウン四丁目地内（水辺のまちづくり館付近）</p>	<p>北川崎107番地（川崎神社内）</p>
 <p>R2</p>	 <p>R5</p>

<p>6 雪の朝の登校</p>	<p>7 セーリング</p>
<p>越谷市内</p>	<p>レイクタウン四丁目地内</p>
 <p>R5</p>	 <p>R5</p>



<p>8 越谷ツインシティウインターイルミネーション</p>
<p>弥生町16番3号</p>
 <p>R5</p>



【眺望】

1	中島の白さぎ生息地
大字中島地内（中川水管橋付近）	
	
H30	R2

2	新方川沿いの雪景色	
大字向畑地内（新方川堤）		
	3	越谷市民球場と水田
増林二丁目及び三丁目地内（越谷市民球場付近）		
H30		H30

4	千代田橋と総合体育館	
増林二丁目地内（千代田橋上）		
	5	元荒川の川岸とネギ畑
大字中島地内（元荒川付近）		
H30		H30

6	越谷総合公園のイチヨウ並木とリユースの煙突 増林三丁目2番地1（越谷総合公園内）	7	新方川沿いのキャンベルタウン野鳥の森と並木道 花田二丁目地内（定使野橋付近）
---	---	---	---



H30



H30

8	しらさぎ橋とキャンベルタウン野鳥の森 大字大吉地内（しらさぎ橋上）	9	葛西用水沿いのチューリップ 越ヶ谷四丁目1番1号(中央市民会館付近)
---	--------------------------------------	---	---------------------------------------



H30



R1

10	新方川沿いの桜並木と歩道 花田四丁目地内（鷹匠橋付近）	11	綾瀬川沿いからの景色 大間野町一丁目地内（綾瀬川緑道散策路）
----	--------------------------------	----	-----------------------------------





R1





R1



<p>1 2   逆川と逆川緑道</p>	<p>1 3   新方川沿いの歩道</p>
<p>東大沢五丁目地内（新内橋上）</p>	<p>弥栄町一丁目地内（しらすぎ橋付近）</p>
 <p>R2</p>	 <p>R2</p>

<p>1 4   葛西用水としらこぼと橋</p>	<p>1 5   新開堀とめがね橋</p>
<p>相模町七丁目地内（しらこぼと橋上）</p>	<p>増林地内（新開堀排水機場付近）</p>
 <p>R2</p>	 <p>R2</p>

<p>1 6   児童館コスモスの調整池とめがね橋</p>	<p>1 7   大相模調節池とめがね橋</p>
<p>千間台東二丁目9番地（間久里第五公園内）</p>	<p>レイクタウン八丁目地内（越谷南高校付近）</p>
 <p>R2</p>	 <p>R2</p>

18 東京葛西用水とめがね橋

流通団地三丁目地内（流通団地橋付近）



R2



R2

19 新方川と新栄橋

大字大吉地内



R3

20 新方川沿いの桜並木とリユース

花田六丁目地内



R3

21 東武伊勢崎線の踏切と梅

大字大房地内



R3

22 大松の田園風景

大字大松地内





R3



23   越谷市役所と元荒川	24   元荒川沿いの菜の花
越ヶ谷四丁目地内	大沢一丁目地内
 <p style="text-align: right;">R3</p>	 <p style="text-align: right;">R3</p>

25   元荒川沿いの菜の花	26   四ヶ村用水緑道と四ヶ村スポット公園
大沢四丁目地内	瓦曽根一丁目地内
 <p style="text-align: right;">R3</p>	 <p style="text-align: right;">R3</p>

27   元荒川と元荒川橋	28   東京葛西用水緑道と屋敷林
御殿町地内	伊原二丁目地内
 <p style="text-align: right;">R3</p>	 <p style="text-align: right;">R3</p>

29	七左町七丁目の田園風景		
七左町七丁目地内			
	<td data-bbox="813 145 1468 212">30</td> <td data-bbox="813 212 1468 257">元荒川と宮内庁鴨場</td>	30	元荒川と宮内庁鴨場
大字南荻島地内			
			
R3	R4		

31	レイクタウンと桜並木
レイクタウン四丁目地内	
	
R4	R4

32	リユースと田園風景		
増林二丁目地内			
	<td data-bbox="813 1480 1468 1545">33</td> <td data-bbox="813 1545 1468 1601">元荒川土手の石碑群</td>	33	元荒川土手の石碑群
北越谷五丁目地内			
			
R4	R4		



34	しらこぼと橋と富士山
東越谷八丁目地内（しらこぼと橋付近）	
	35 埼玉県立大学と田園風景 大字三野宮地内 
R4	R4

36	三野宮の田園風景
大字三野宮地内	
	
R4	R4

36	三野宮の田園風景
大字三野宮地内	
	37 新方川沿いの雪と桜 大字大吉地内（大吉調節池付近） 
R4	R5



<p>38   出羽公園の池に映る樹木</p>	<p>39   葛西用水と中央市民会館</p>
<p>七左町四丁目222番地（出羽公園内）</p>	<p>瓦曽根一丁目地内</p>
 <p>R5</p>	 <p>R5</p>



<p>40   平方の朝明け</p>	<p>41   新方川沿いの雪と日の出</p>
<p>大字平方地内</p>	<p>弥栄町二丁目地内</p>
 <p>R5</p>	 <p>R5</p>

<p>42   出津橋と桜並木</p>
<p>北越谷四丁目地内（元荒川左岸）</p>
 <p>R5</p>



【視点場】


<p>1-1 リユース展望台からの眺め（富士山）</p>	<p>1-2 リユース展望台からの眺め（水田）</p>
<p>増林三丁目2番地1（リユース展望台）</p>	<p>増林三丁目2番地1（リユース展望台）</p>
 <p style="text-align: right;">H30</p>	 <p style="text-align: right;">H30</p>

<p>1-3 リユース展望台からの眺め（こしがや田んぼアート）</p>	
<p>増林三丁目2番地1（リユース展望台）</p>	
 <p style="text-align: right;">H30</p>	 <p style="text-align: right;">R1</p>

<p>1-3 リユース展望台からの眺め（こしがや田んぼアート）</p>	<p>1-4 リユース展望台からの眺め（新方川と田園風景）</p>
<p>増林三丁目2番地1（リユース展望台）</p>	<p>増林三丁目2番地1（リユース展望台）</p>
 <p style="text-align: right;">R2</p>	 <p style="text-align: right;">R4</p>

2-1 大吉調節池からの眺め（富士山）

大字大吉396番地1（大吉調節池）



H30

2-2 大吉調節池からの眺め（日の出）

大吉396番地1（大吉調節池）



R4

2-3 大吉調節池からの眺め（夕日）

大吉396番地1（大吉調節池）



R4

3-1 レイクタウンからの眺め（富士山）

レイクタウン二丁目地内（大相模調節池）



H30






R2





<p>3-2 レイクタウンからの眺め（日の出）</p>	<p>3-3 レイクタウンからの眺め（夕日）</p>
<p>レイクタウン二丁目地内（大相模調節池）</p>	<p>レイクタウン四丁目地内（水辺のまちづくり館付近）</p>
 <p>H30</p>	 <p>R1</p>

<p>3-4 レイクタウンからの眺め（夕日）</p>
<p>レイクタウン二丁目地内（大相模調節池）</p>
 <p>R1</p>


<p>4 元荒川沿いからの眺め（しらこぼと橋と富士山）</p>	<p>5 不動橋からの眺め（夕日）</p>
<p>東越谷八丁目地内（元荒川堤）</p>	<p>相模町六丁目地内（不動橋上）</p>
 <p>H30</p>	 <p>H30</p>

6-1 大間野歩道橋からの眺め (青空)	6-2 大間野歩道橋からの眺め (学校と日本エレベーター)
大間野町二丁目地内 (大間野歩道橋上)	大間野町二丁目地内 (大間野歩道橋上)
 <p style="text-align: right;">R1</p>	 <p style="text-align: right;">R1</p>

7-1 越谷市役所本庁舎からの眺め (中央市民会館)	7-2 越谷市役所本庁舎からの眺め (平和橋)
越ヶ谷四丁目2番1号 (市役所展望台)	越ヶ谷四丁目2番1号 (市役所展望台)
 <p style="text-align: right;">R3</p>	 <p style="text-align: right;">R4</p>

7-3 越谷市役所本庁舎からの眺め (スカイツリー)	8 しらこぼと橋からの眺め (富士山と夕日)
越ヶ谷四丁目2番1号 (市役所展望台)	相模町七丁目地内
 <p style="text-align: right;">R4</p>	 <p style="text-align: right;">R3</p>



<p>9 堂面橋からの眺め (古利根川の樹木と向畑公園)</p>	<p>10 中央市民会館からの眺め (葛西用水と元荒川)</p>
<p>大字向畑地内外</p>	<p>越ヶ谷四丁目1番1号</p>
 <p>R4</p>	 <p>R4</p>

<p>11 三野宮橋からの眺め (元荒川)</p>	<p>12 市役所前中央通りからの眺め (富士山)</p>
<p>大字三野宮地内</p>	<p>大字増林地内</p>
 <p>R4</p>	 <p>R4</p>

<p>13 元荒川緑道からの眺め (しらこぼと橋と富士山)</p>	<p>14 車窓 (東武スカイツリーライン) からの眺め (富士山)</p>
<p>東越谷二丁目地内 (しらこぼと橋付近)</p>	<p>南越谷三丁目地内 (新越谷駅付近)</p>
 <p>R4</p>	 <p>R4</p>

15 出津橋からの眺め（夕日）

大字南荻島地内



R4

16 新宮前橋からの眺め（元荒川）

東越谷五丁目地内



R4

17 廣橋からの眺め（夕日）

千間台東二丁目地内



R4