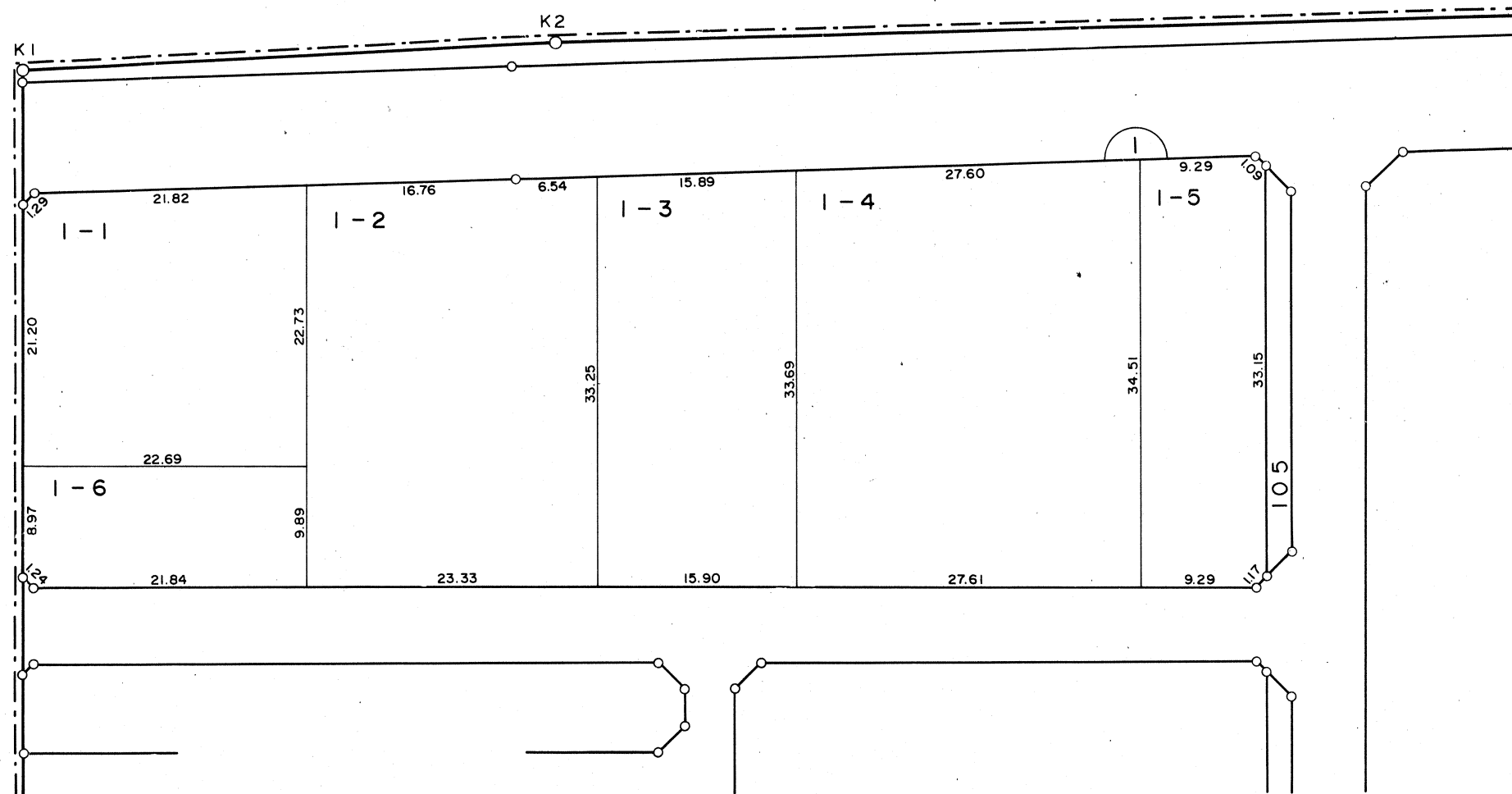
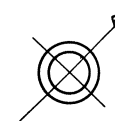


越谷都市計画事業鷺高土地区画整理事業

換地図

縮尺 1 : 500



東大沢一丁目

印があなたの換地です。

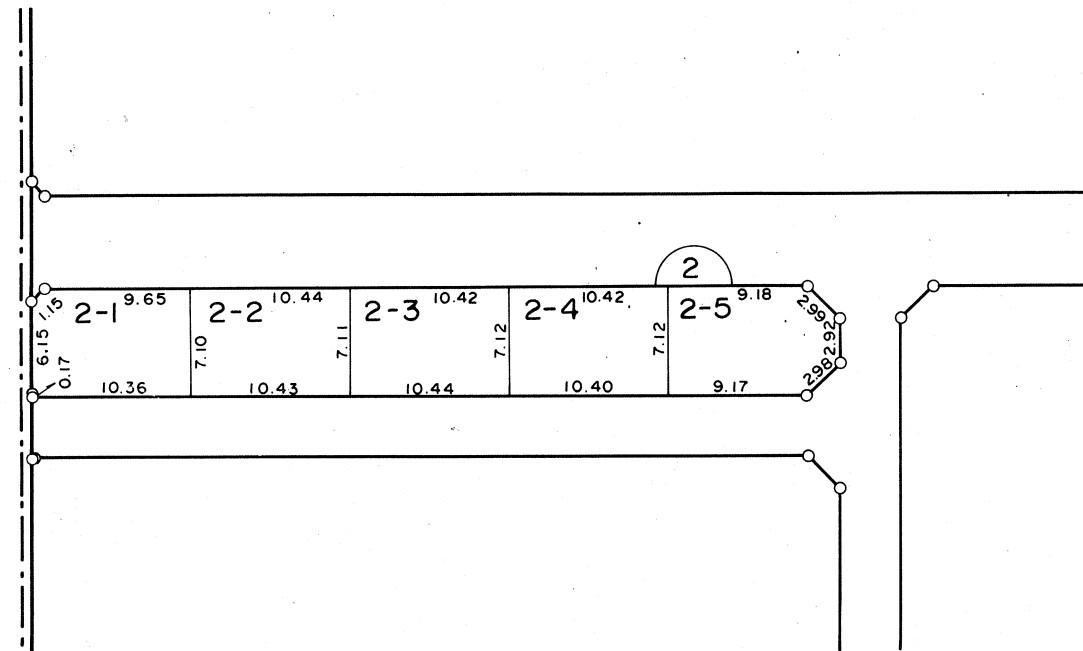
凡 例	
	町 名 界
	新 地 番
	換地外周寸法(m)
	街区番号(仮換地時)

越谷都市計画事業鷺高土地区画整理事業

換地図

縮尺 1 : 500

東大沢一丁目



凡 例	
-----	町 名 界
12-3	新 地 番
	換地外周寸法 (m)
	街区番号 (仮換地時)

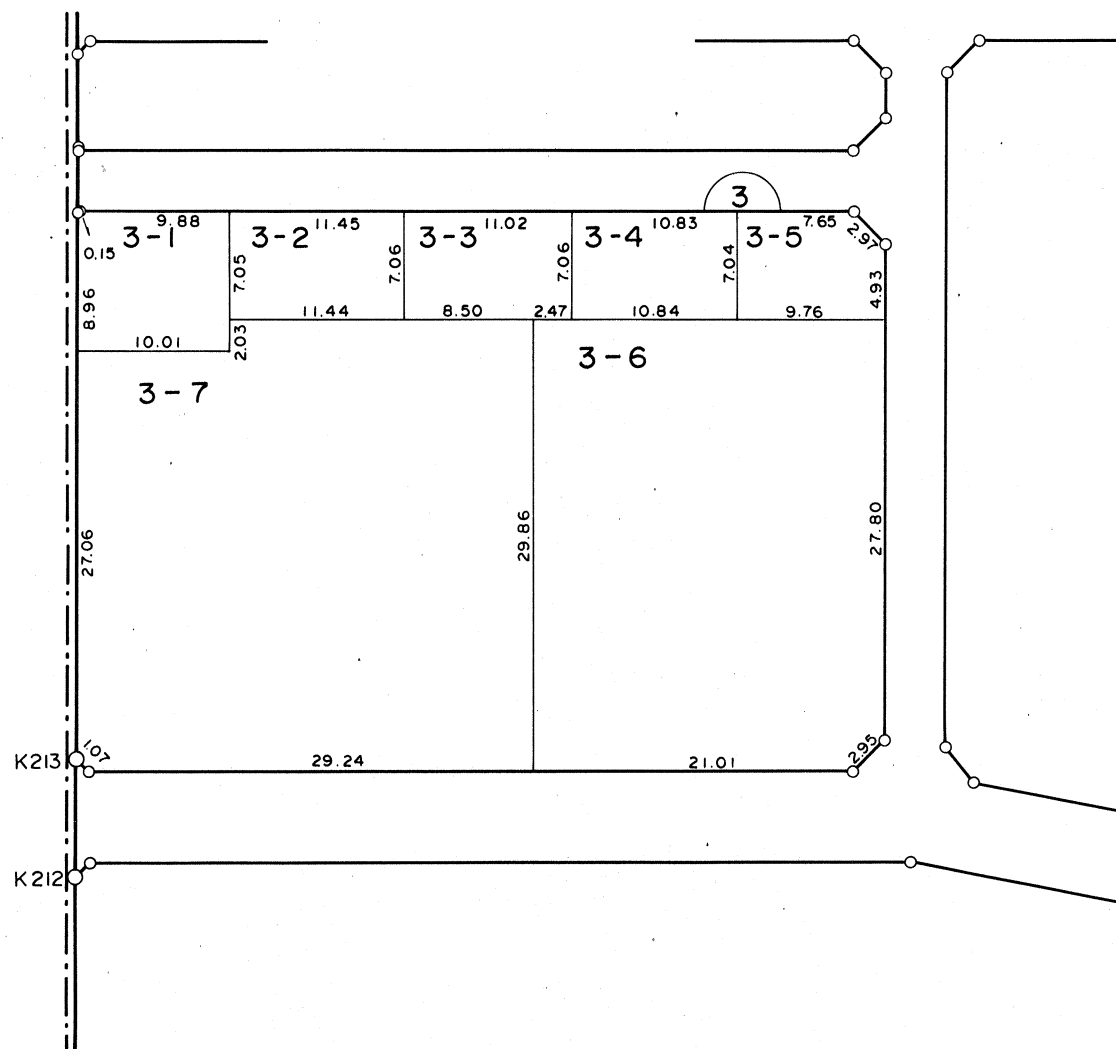
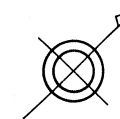
印があなたの換地です。

越谷都市計画事業鷺高土地区画整理事業

換地図

縮尺 1 : 500

東大沢一丁目



凡 例	
	町 名 界
	新 地 番
	換地外周寸法(m)
	街区番号(仮換地時)

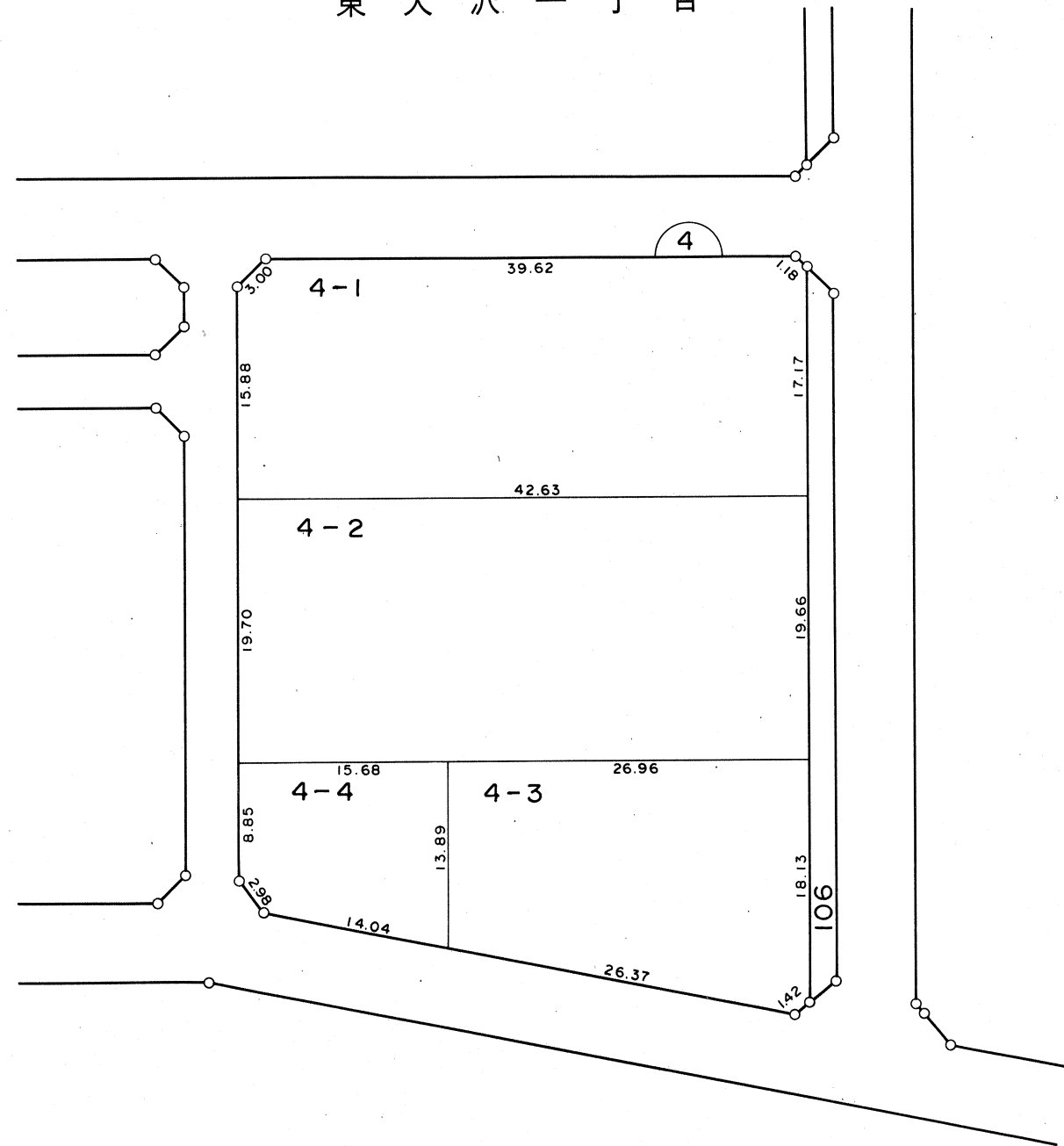
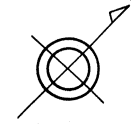
印があなたの換地です。

越谷都市計画事業鷺高土地区画整理事業

換地図

縮尺 1:500

東大沢一丁目



凡 例	
— · — · — ·	町 名 界
12-3	新 地 番
 	換地外周寸法(m)
	街区番号(仮換地時)

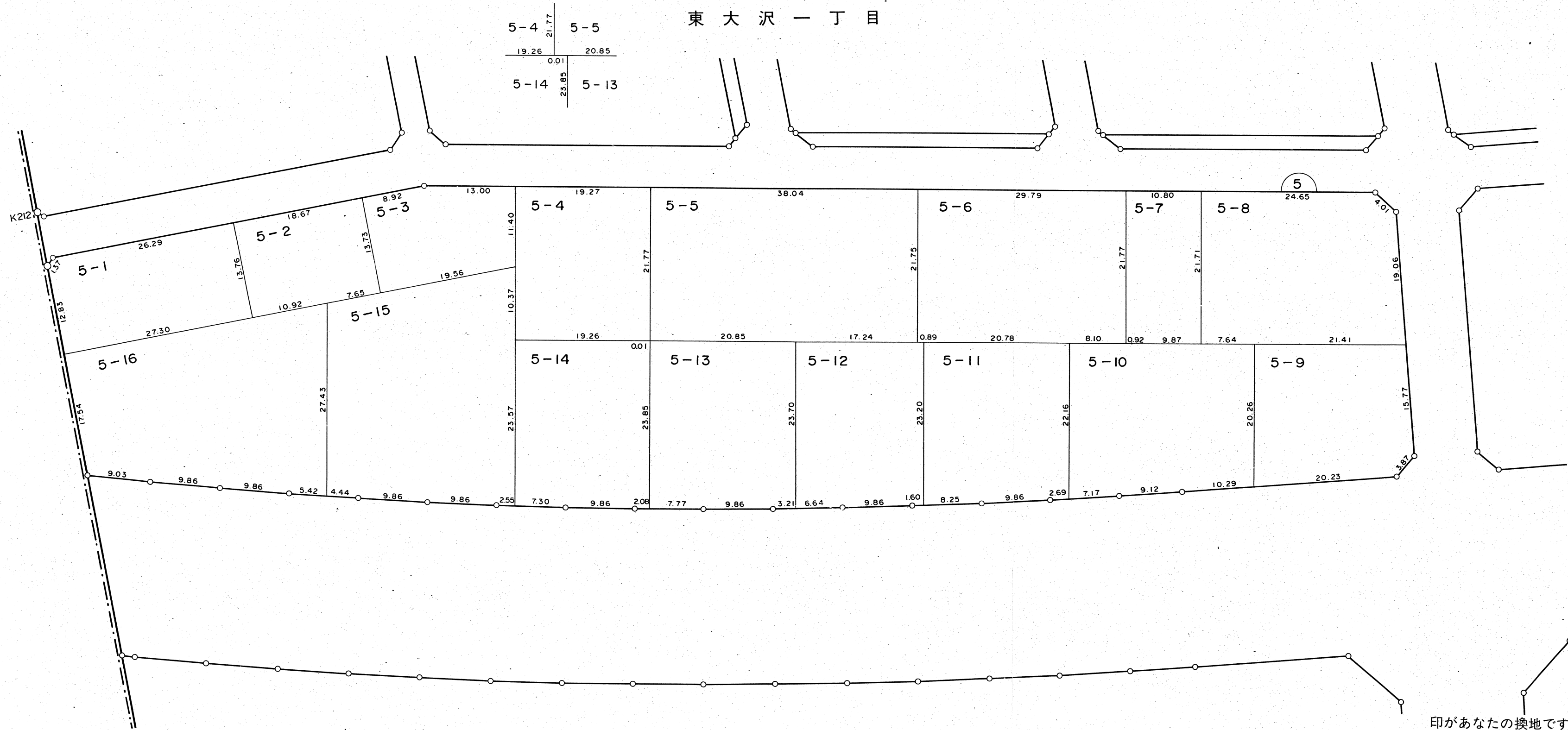
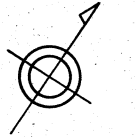
印があなたの換地です。

越
谷
市

越谷都市計画事業鷺高土地区画整理事業 換地図

縮尺 1:500

東大沢一丁目



印があなたの換地です。

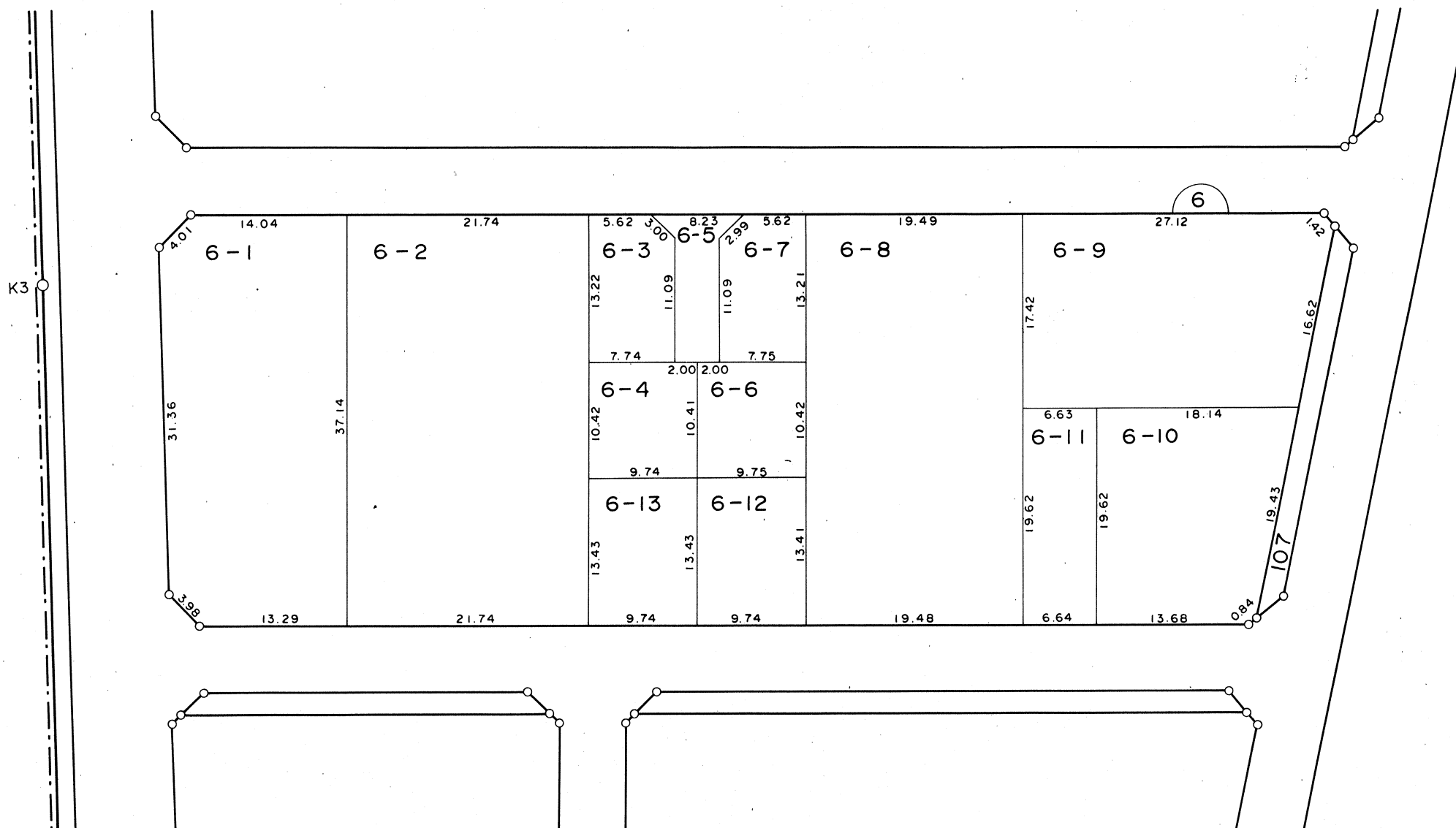
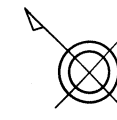
凡 例	
	町 名 界
	新 地 番
	換地外周寸法(m)
	街区番号(仮換地時)

越
谷
市

越谷都市計画事業鷺高土地区画整理事業 換地図

縮尺 1 : 500

東大沢一丁目



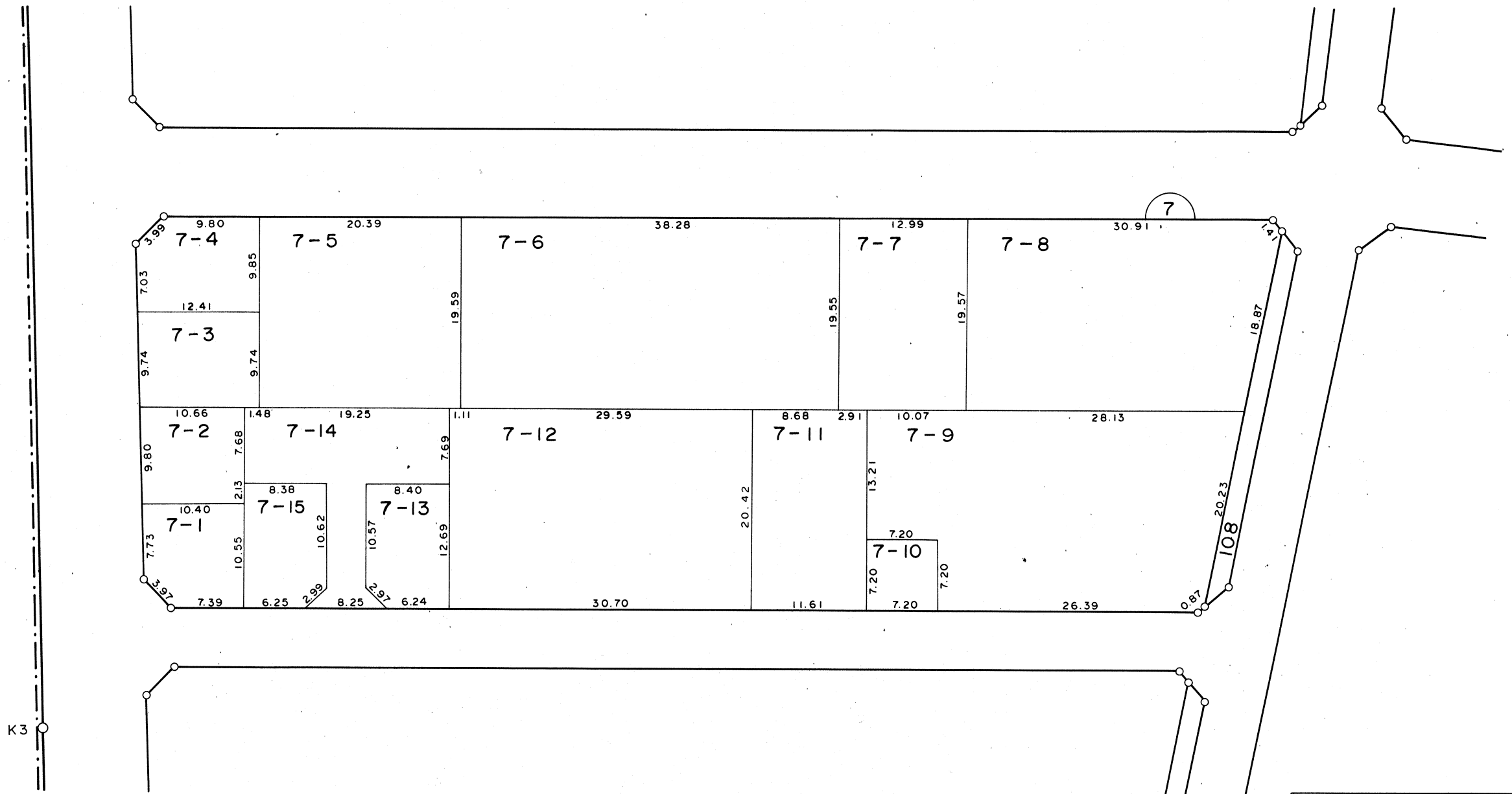
凡 例	
-----	町 名 界
12-3	新 地 番
30.00 10.00 30.00	換地外周寸法(m)
13	街区番号(仮換地時)

印があなたの換地です。

越谷都市計画事業鷺高土地区画整理事業 換地図

縮尺 1:500

東大沢一丁目



印があなたの換地です。

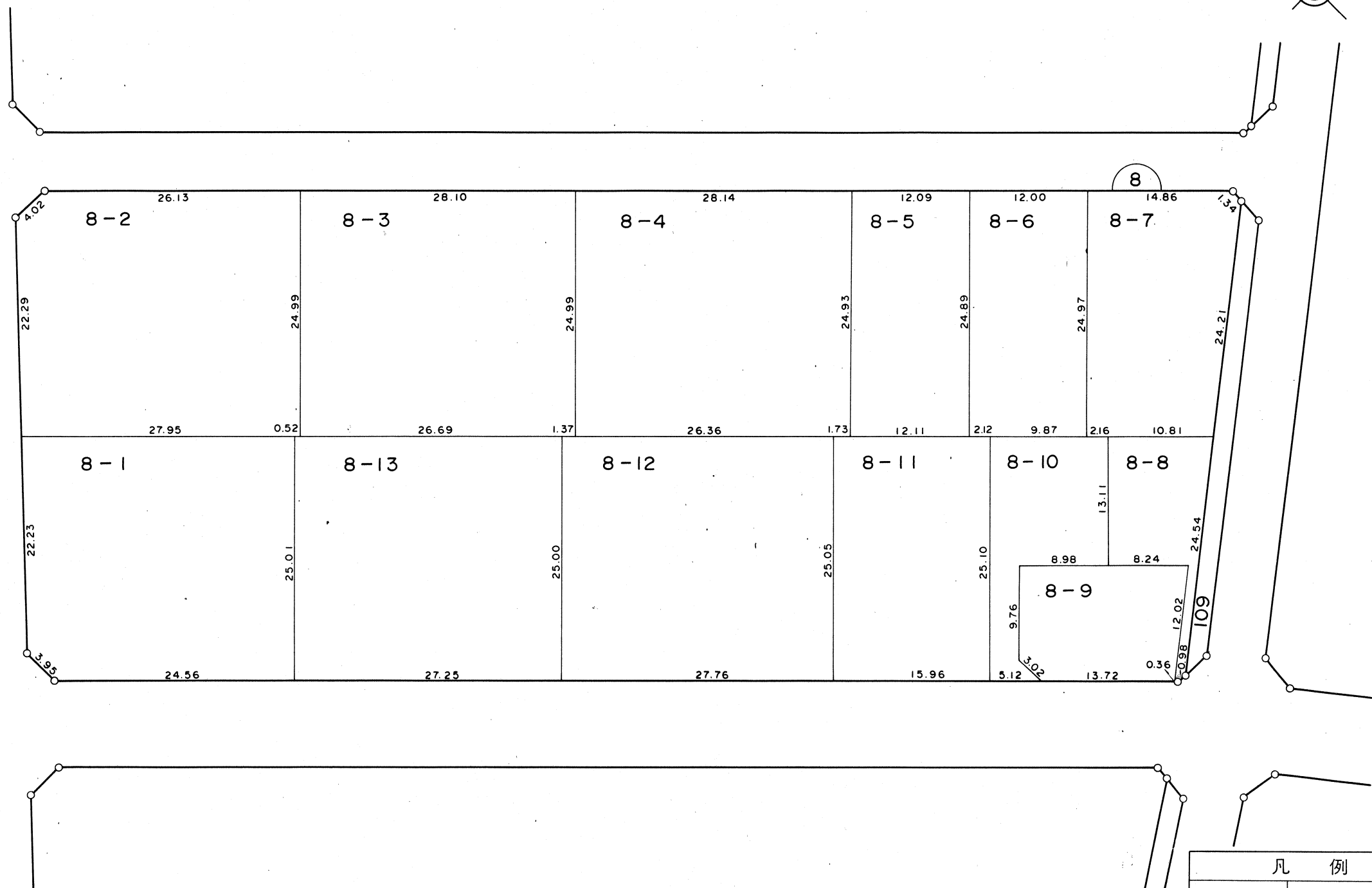
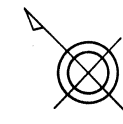
凡 例	
— · — · —	町 名 界
12-3	新 地 番
○ 30.00 ○	換地外周寸法(m)
○ 30.00 ○	換地外周寸法(m)
13	街区番号(仮換地時)

越
谷
市

越谷都市計画事業鷺高土地区画整理事業 換地図

縮尺 1 : 500

東大沢一丁目



印があなたの換地です。

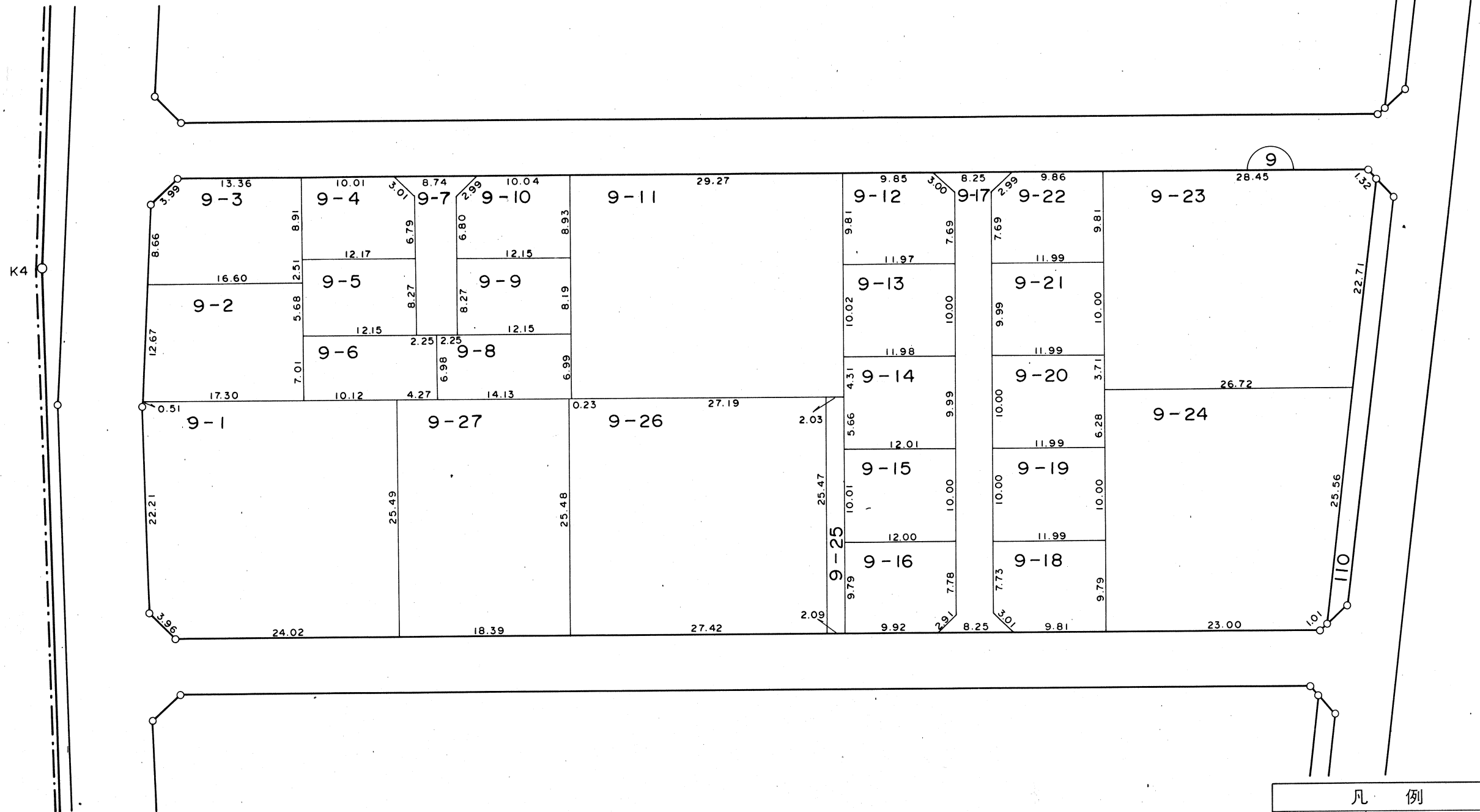
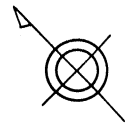
凡 例	
--- ---	町 名 界
12-3	新 地 番
30.00	換地外周寸法(m)
13	街区番号(仮換地時)

越 谷 市

越谷都市計画事業鷺高土地区画整理事業 換地図

縮尺 1:500

東大沢一丁目



凡 例	
	町 名 界
	新 地 番
	換地外周寸法(m)
	街区番号(仮換地時)

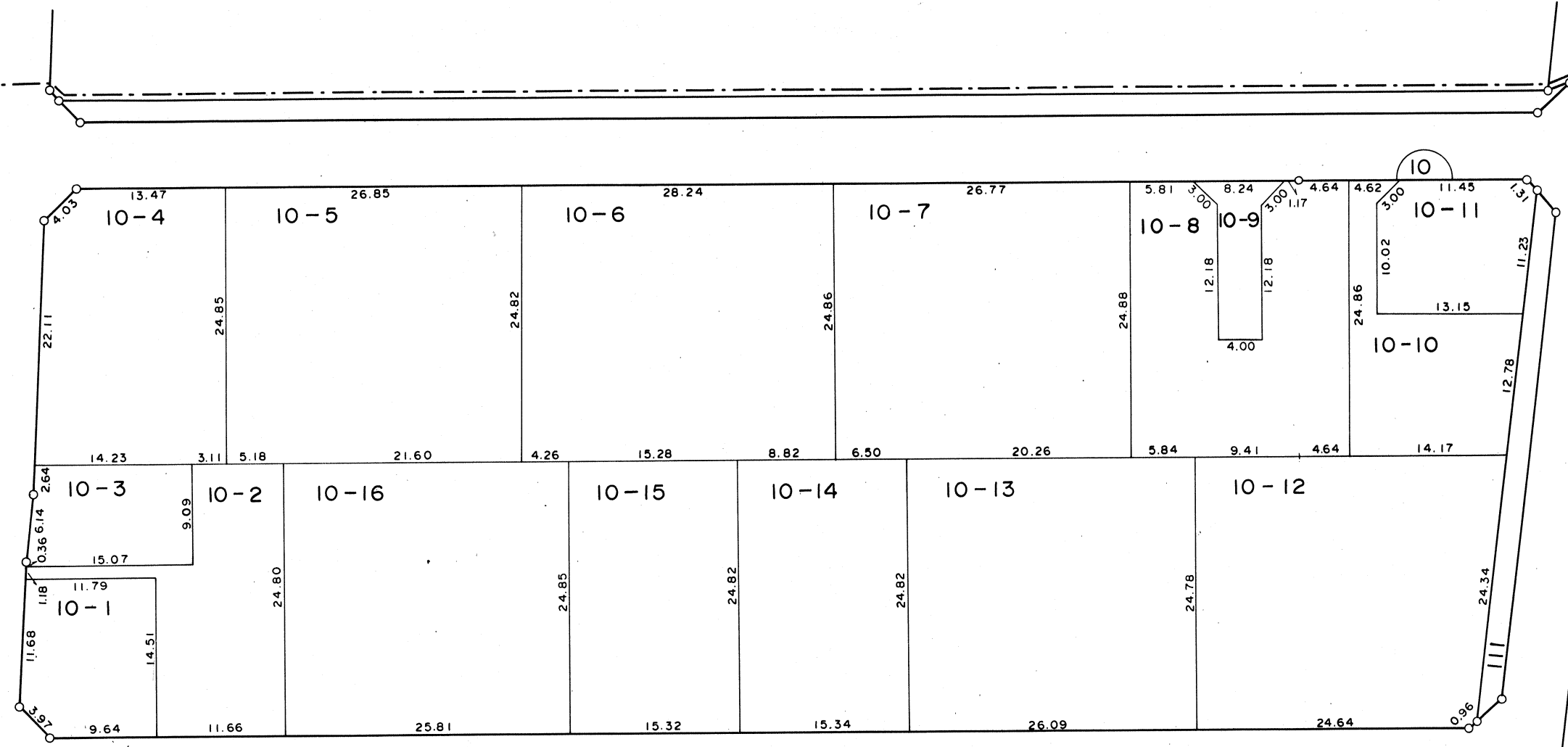
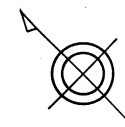
印があなたの換地です。

越
谷
市

越谷都市計画事業鷺高土地区画整理事業

換地図

縮尺 1:500



東大沢一丁目

印があなたの換地です。

凡 例	
	町 名 界
	新 地 番
	換地外周寸法(m)
	街区番号(仮換地時)

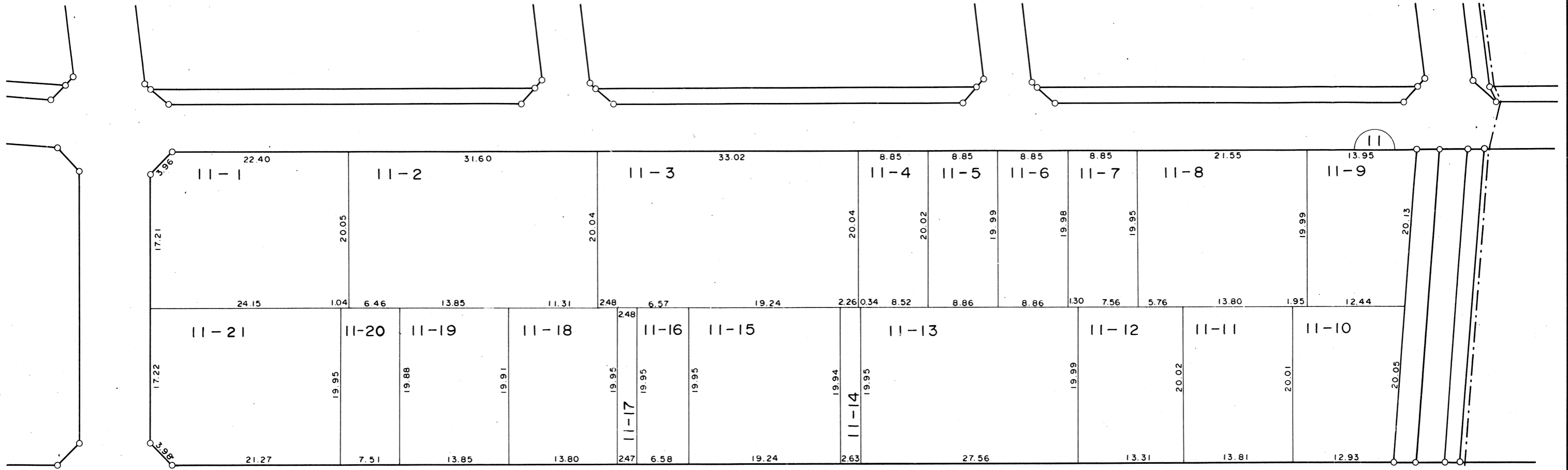
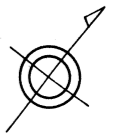
越
谷
市

越谷都市計画事業鷺高土地区画整理事業

換地図

縮尺 1:500

東大沢一丁目



凡 例	
--- --	町 名 界
12-3	新 地 番
30.00 10.00 10.00	換地外周寸法(m)
13	街区番号(仮換地時)

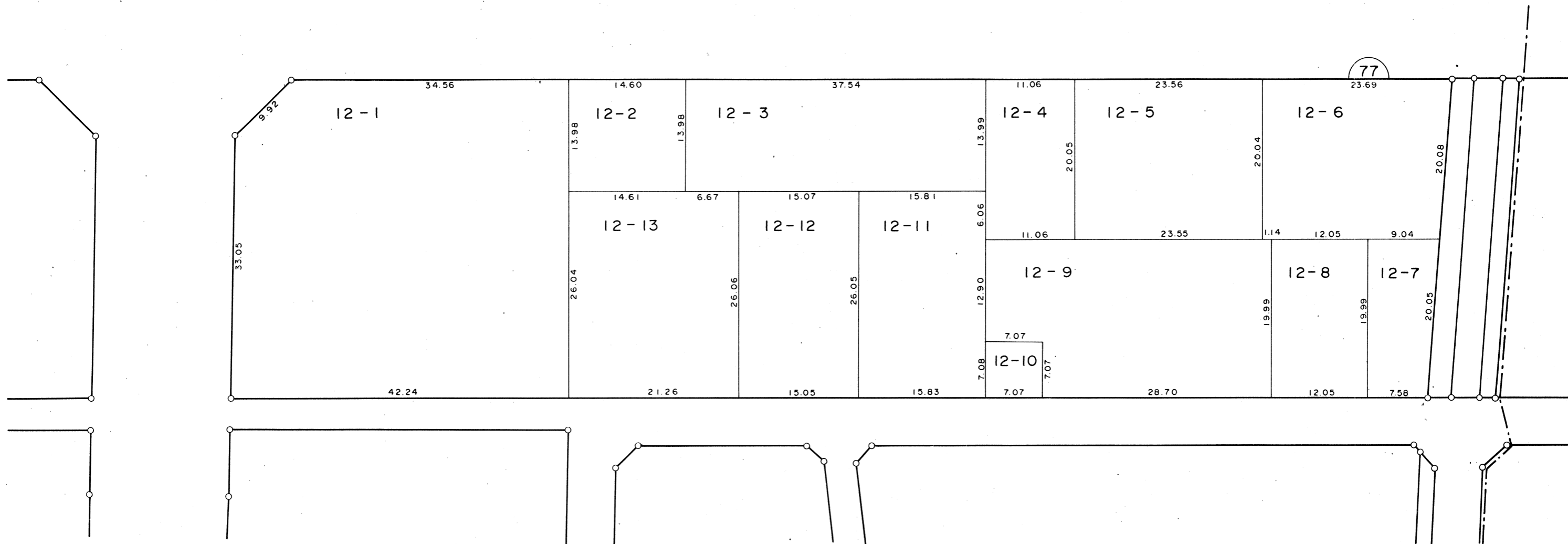
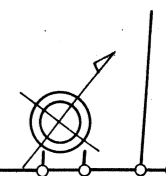
印があなたの換地です。

越谷都市計画事業鷺高土地区画整理事業

換地図

縮尺 1:500

東大沢一丁目



凡 例	
-----	町 名 界
12-3	新 地 番
30.00 30.00	換地外周寸法(m)
13	街区番号(仮換地時)

印があなたの換地です。

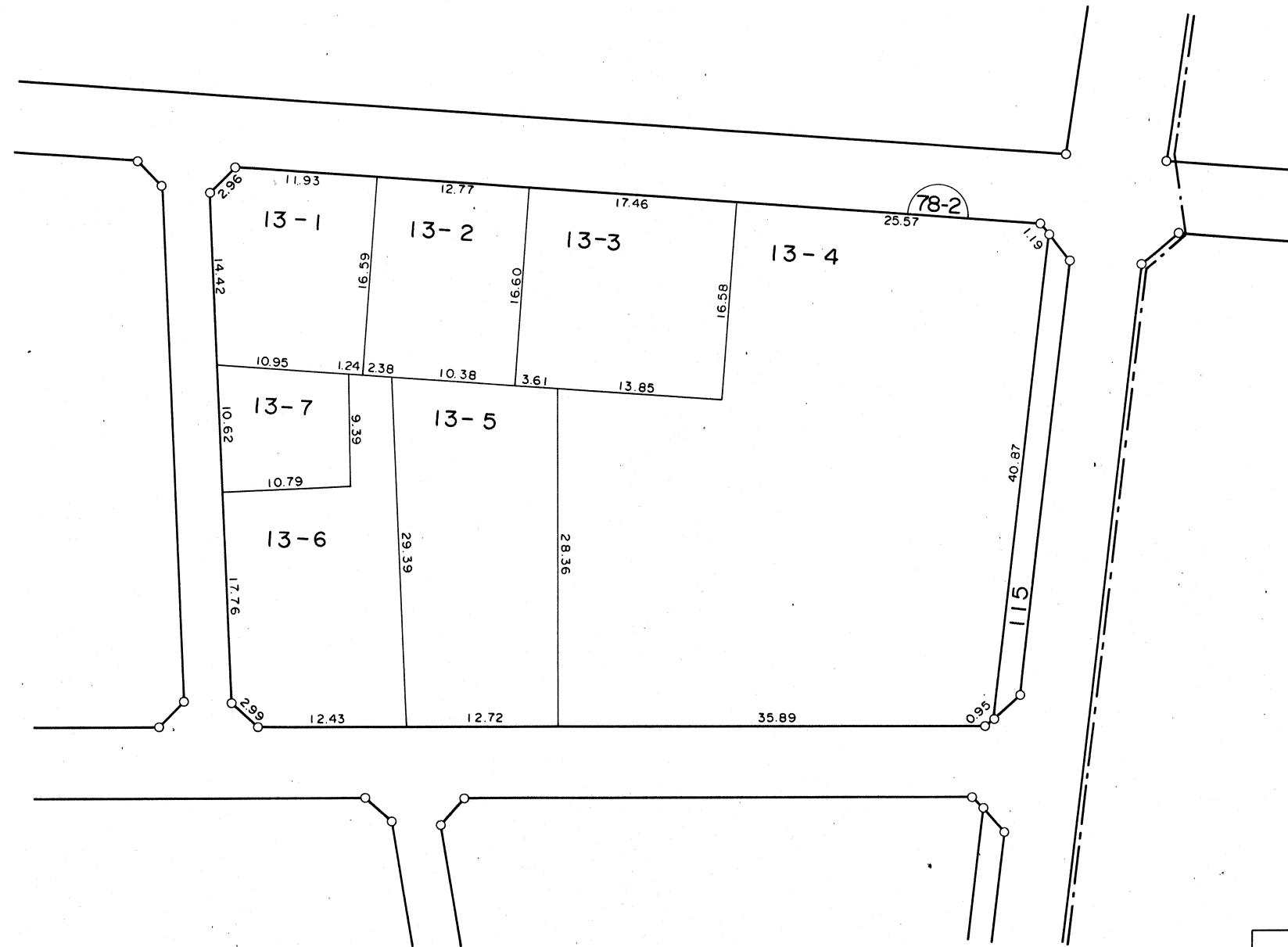
越
谷
市

越谷都市計画事業鷺高土地区画整理事業

換地図

縮尺 1:500

東大沢一丁目



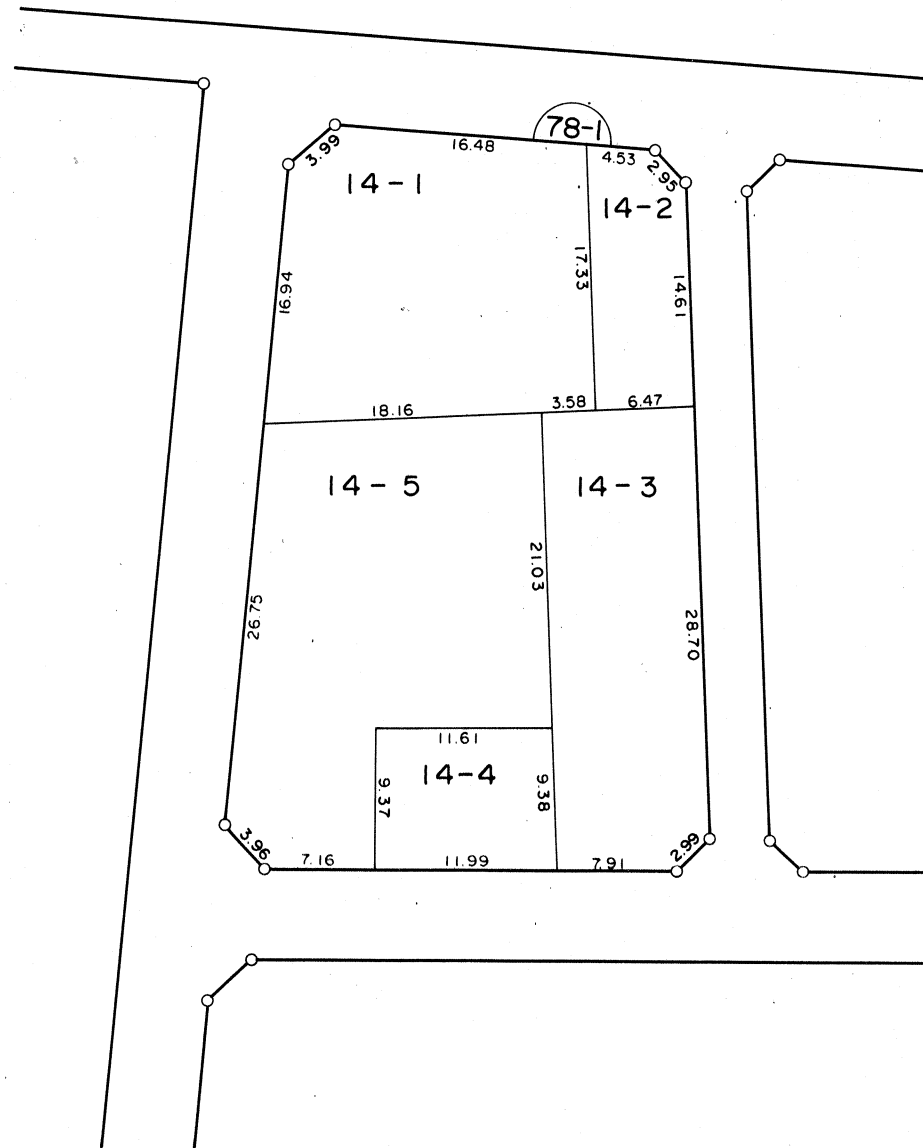
印があなたの換地です。

凡 例	
-----	町 名 界
12-3	新 地 番
30.00 30.00	換地外周寸法(m)
13	街区番号(仮換地時)

越谷都市計画事業鷺高土地区画整理事業 換地図

縮尺 1 : 500

東大沢一丁目



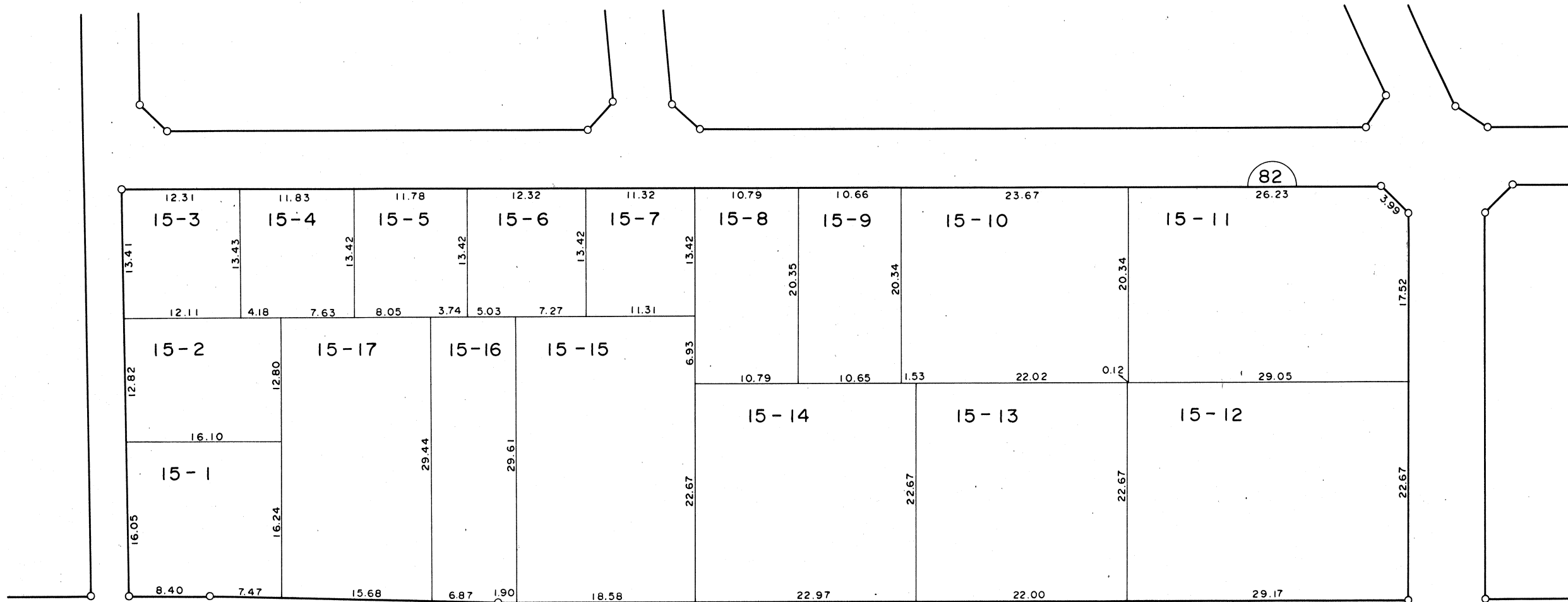
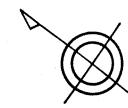
印があなたの換地です。

凡 例	
— · — · — ·	町 名 界
12-3	新 地 番
○ 30.00 ○ ○ 30.00 ○	換地外周寸法 (m)
13	街区番号 (仮換地時)

越谷都市計画事業鷺高土地区画整理事業 換地図

縮尺 1:500

東大沢一丁目



凡 例	
— · — · —	町 名 界
12-3	新 地 番
	換地外周寸法(m)
	街区番号(仮換地時)

印があなたの換地です。

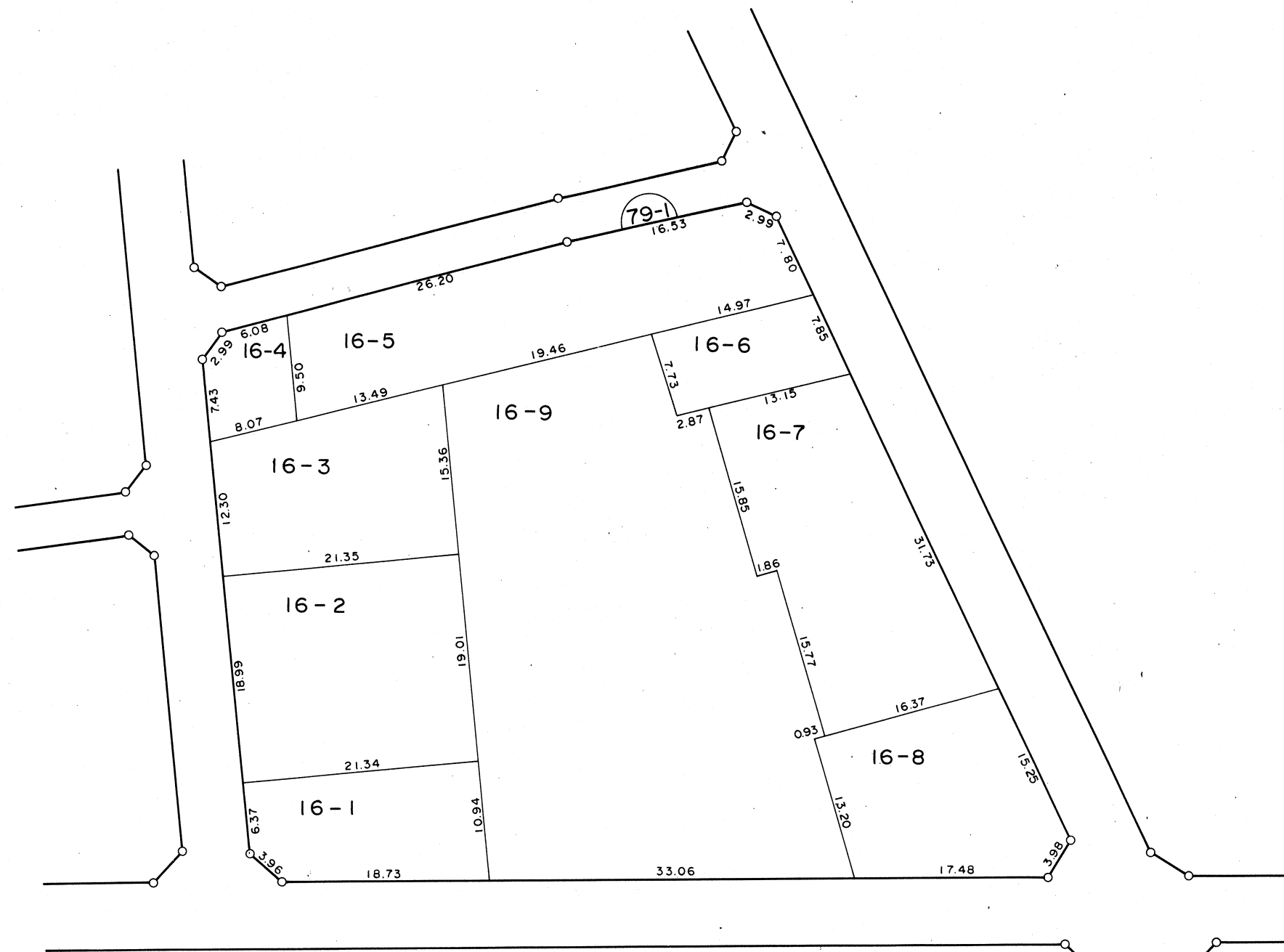
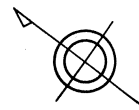
越
谷
市

越谷都市計画事業鷺高土地区画整理事業

換地図

縮尺 1:500

東大沢一丁目



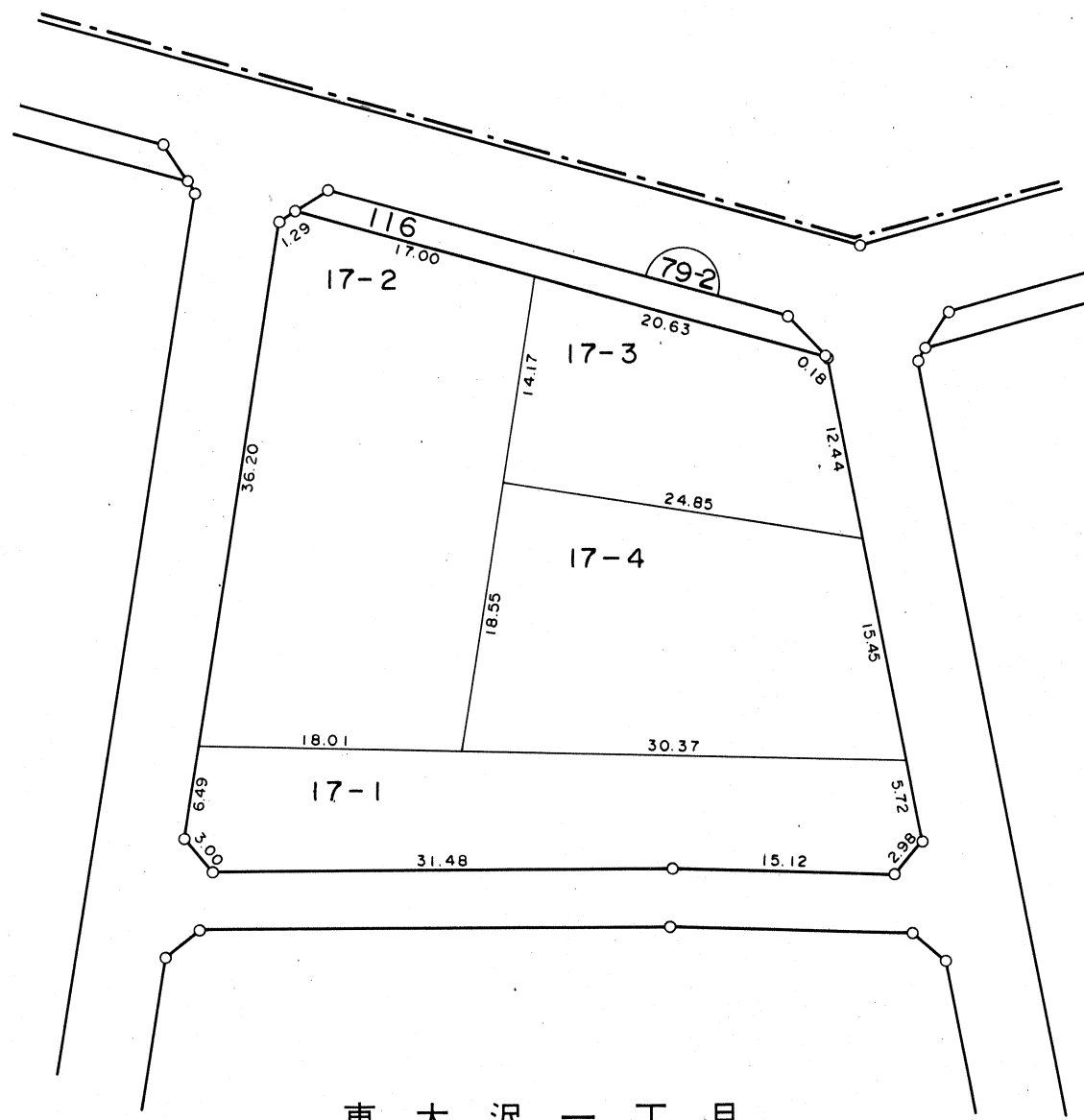
印があなたの換地です。

凡 例	
	町 名 界
	新 地 番
	換地外周寸法(m)
	街区番号(仮換地時)

越
谷
市

越谷都市計画事業鷺高土地区画整理事業 換地図

縮尺 1:500



東大沢一丁目

凡 例	
-----	町 名 界
12-3	新 地 番
○ 30.00 ○ ○ 30.00 ○	換地外周寸法(m)
13	街区番号(仮換地時)

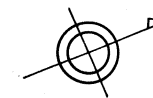
印があなたの換地です。

越
谷
市

越谷都市計画事業鷺高土地区画整理事業 換地図

縮尺 1 : 500

東大沢一丁目



凡 例	
---	町 名 界
12-3	新 地 番
30.00	換地外周寸法(m)
13	街区番号(仮換地時)

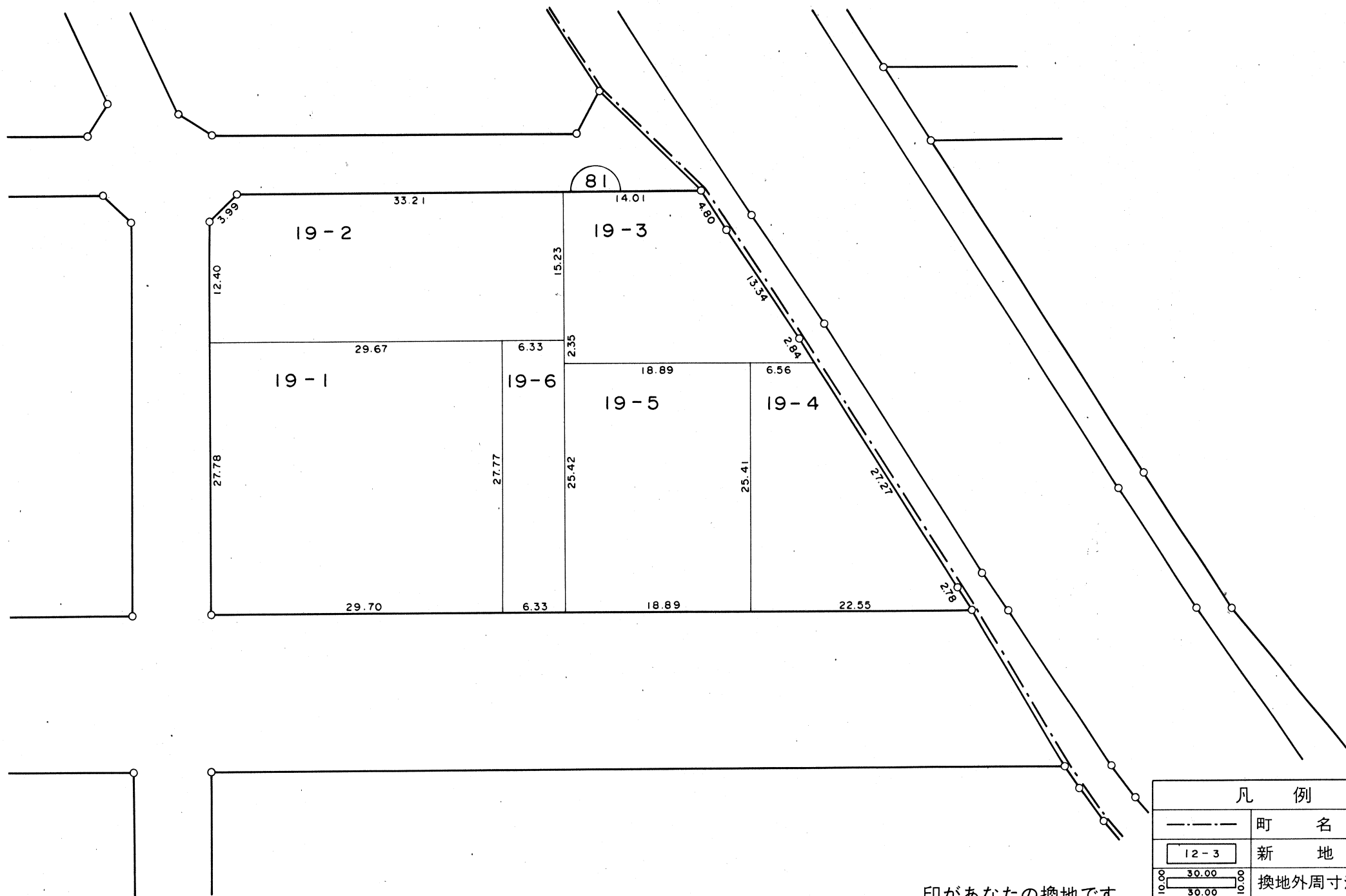
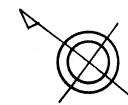
印があなたの換地です。

越
谷
市

越谷都市計画事業鷺高土地区画整理事業 換地図

縮尺 1:500

東大沢一丁目



印があなたの換地です。

凡 例	
	町 名 界
	新 地 番
	換地外周寸法(m)
	街区番号(仮換地時)

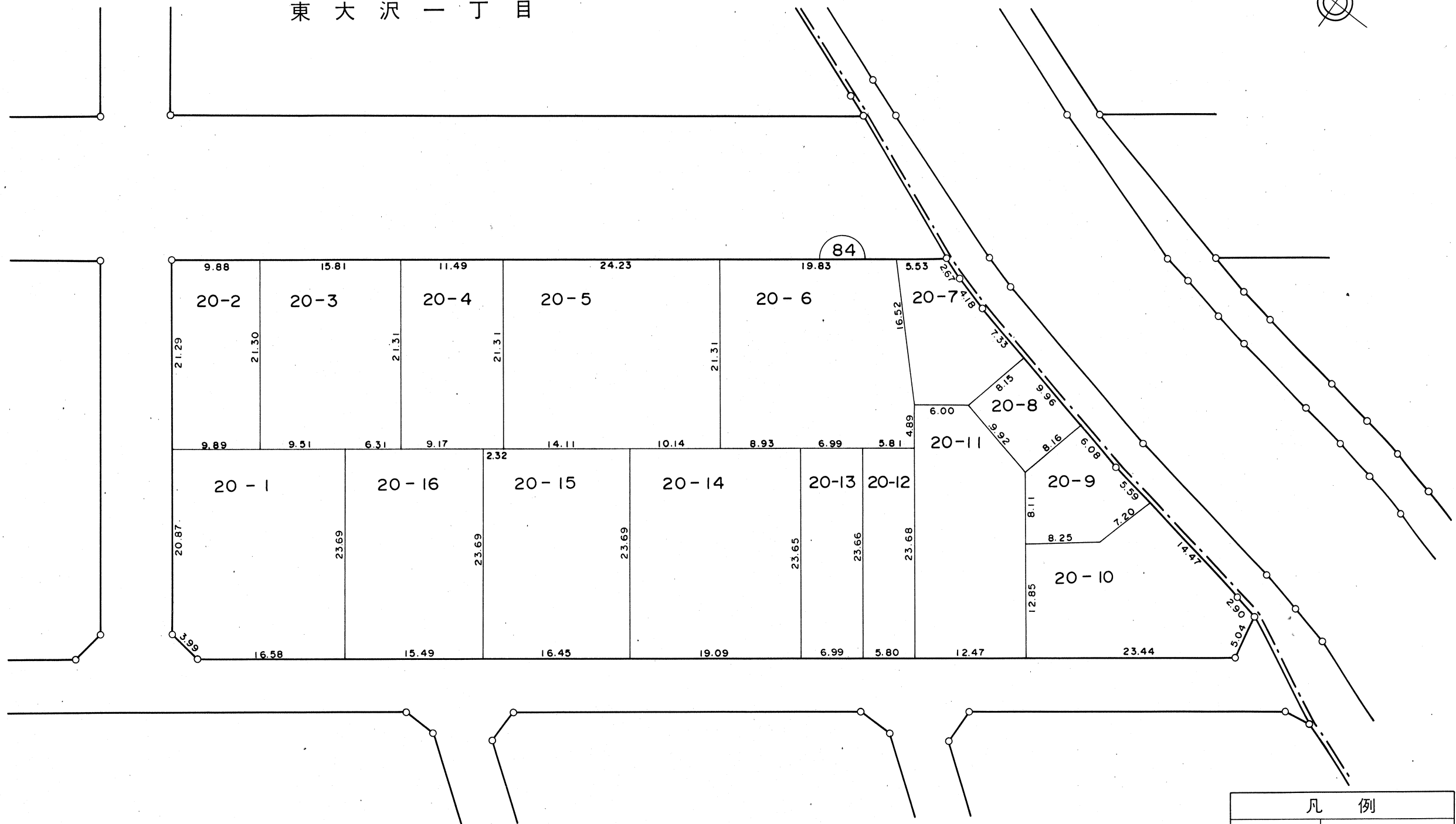
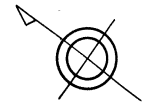
越 谷 市

越谷都市計画事業鷺高土地区画整理事業

換地図

縮尺 1 : 500

東大沢一丁目



凡 例	
-----	町 名 界
12-3	新 地 番
30.00	換地外周寸法(m)
30.00	換地外周寸法(m)
(8)	街区番号(仮換地時)

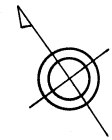
印があなたの換地です。

越
谷
市

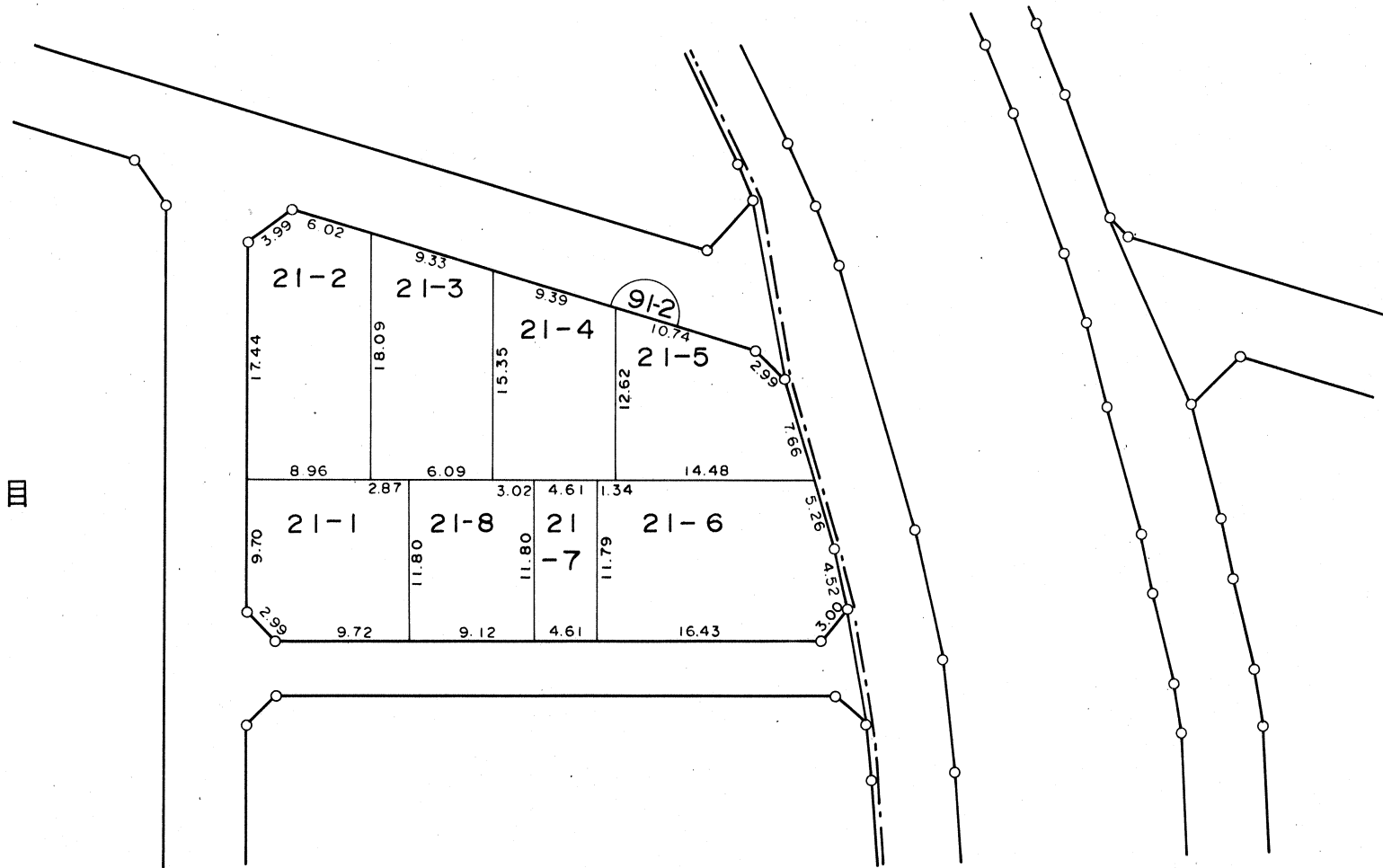
越谷都市計画事業鷺高土地区画整理事業

換地図

縮尺 1:500



東大沢一丁目



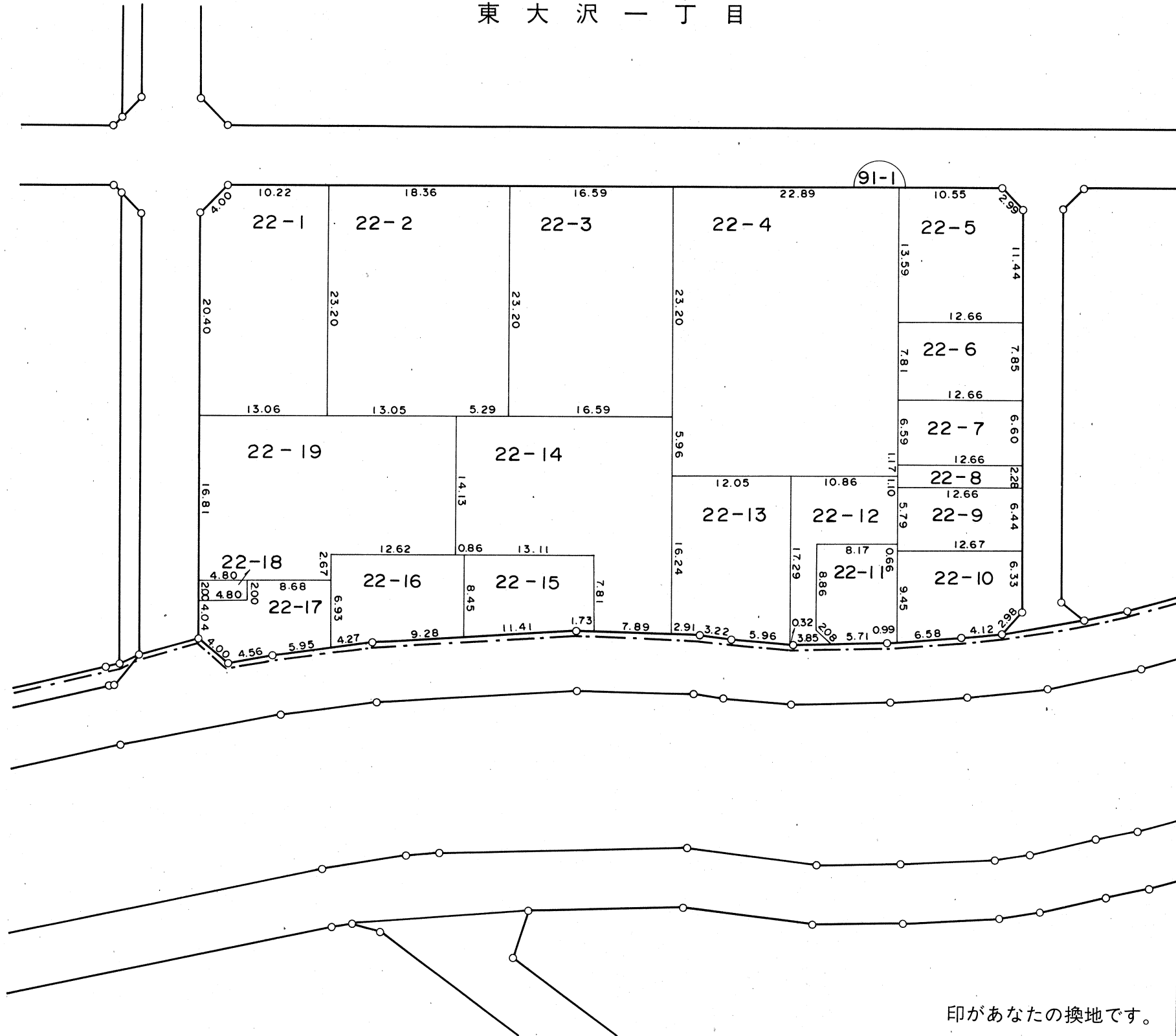
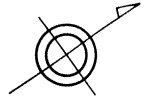
凡 例	
	町 名 界
	新 地 番
	換地外周寸法(m)
	街区番号(仮換地時)

印があなたの換地です。

越谷都市計画事業鷺高土地区画整理事業 換地図

縮尺 1 : 500

東大沢一丁目



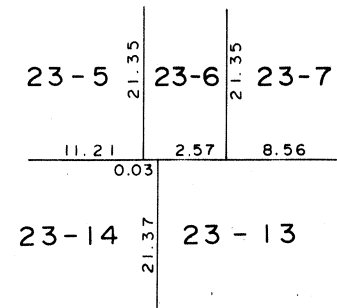
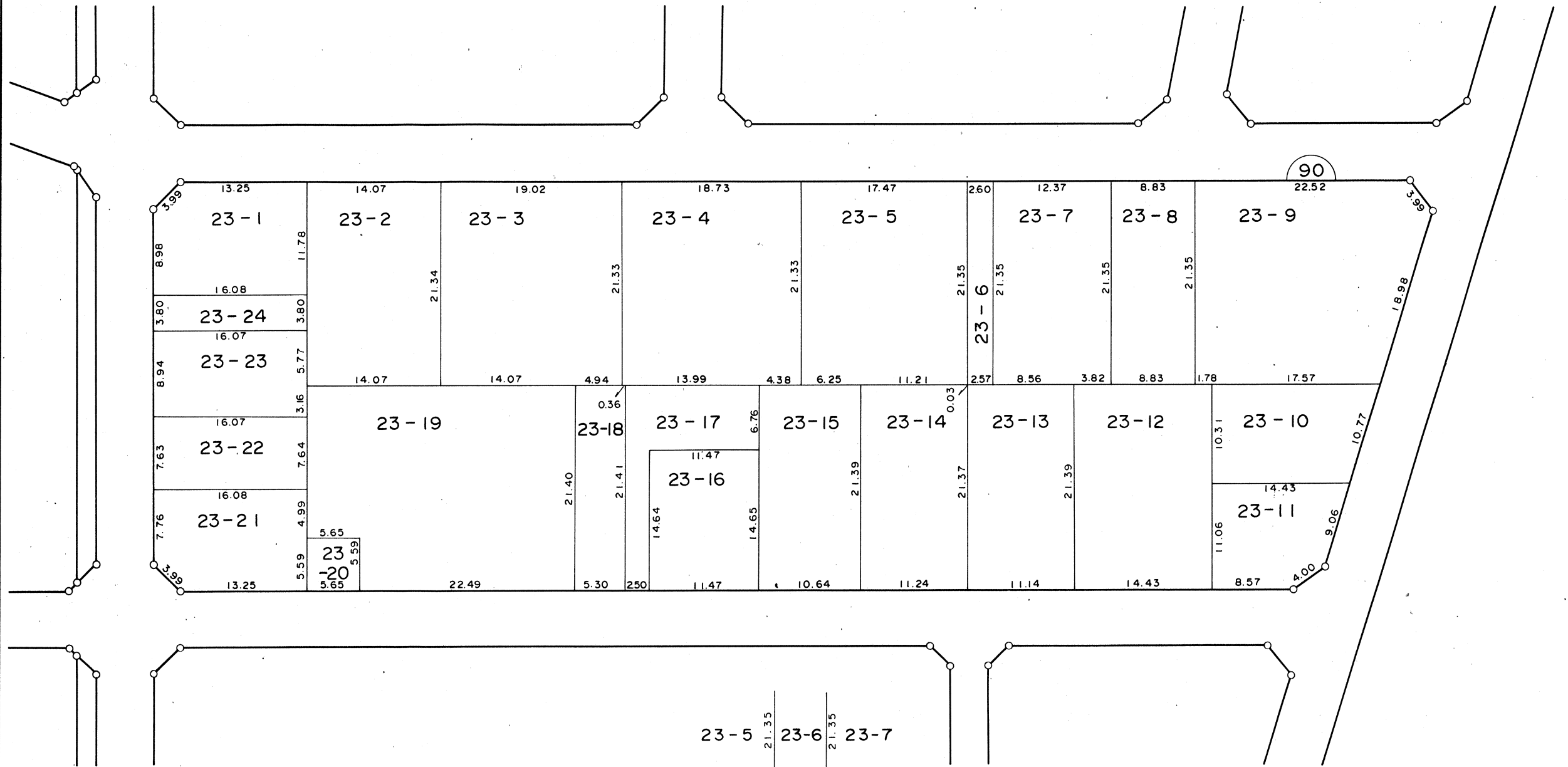
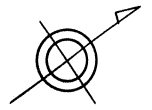
印があなたの換地です。

凡 例	
-----	町 名 界
12-3	新 地 番
○ 30.00 ○	換地外周寸法 (m)
⑬	街区番号 (仮換地時)

越谷都市計画事業鷺高土地区画整理事業 換地図

縮尺 1:500

東大沢一丁目



印があなたの換地です。

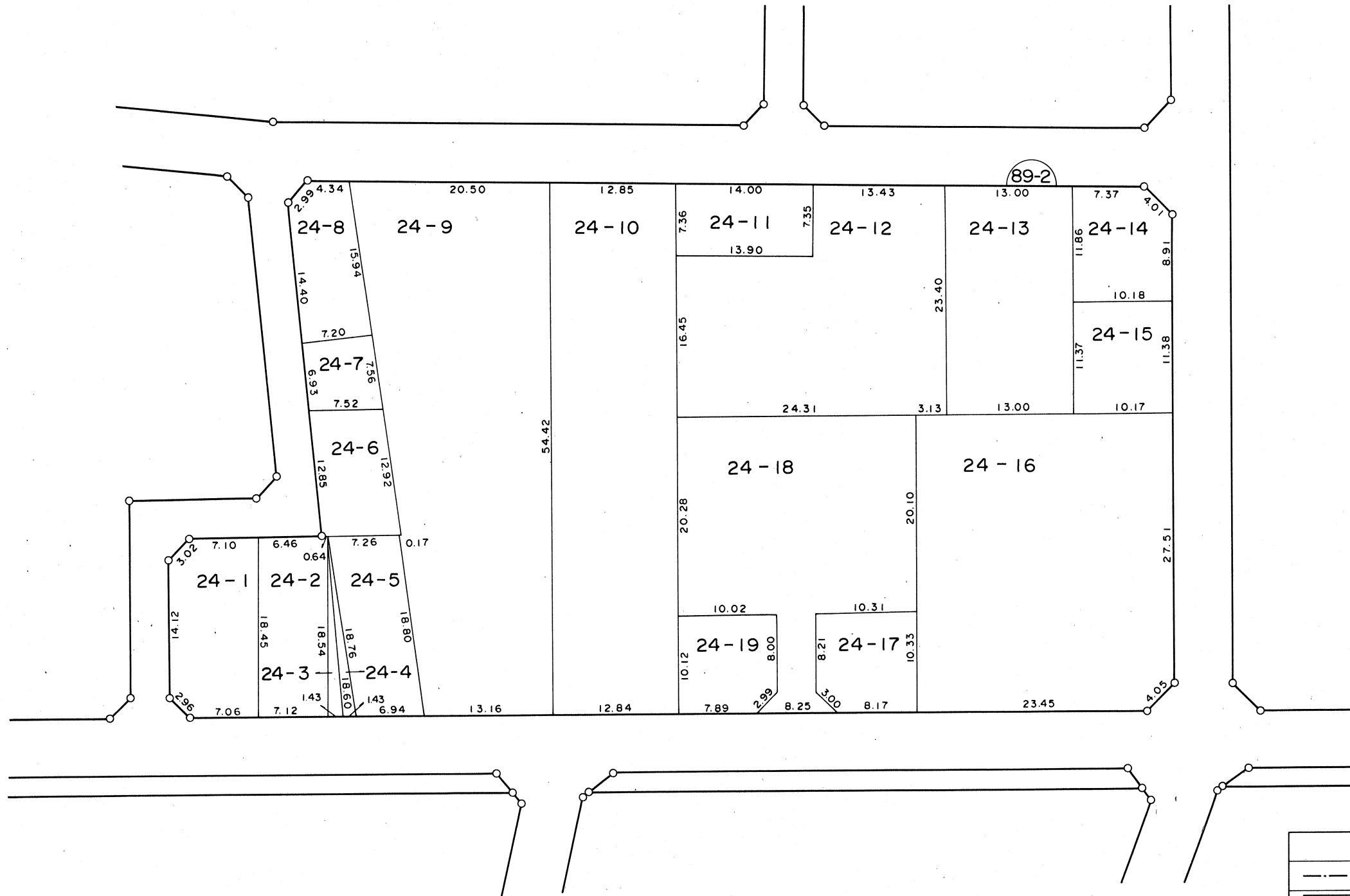
凡 例	
	町 名 界
	新 地 番
	換地外周寸法(m)
	街区番号(仮換地時)

越谷市

越谷都市計画事業鷺高土地区画整理事業 換地図

縮尺 1:500

東大沢一丁目



印があなたの換地です。

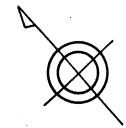
凡 例	
-----	町 名 界
12-3	新 地 番
30.00 30.00	換地外周寸法(m)
13	街区番号(仮換地時)

越 谷 市

越谷都市計画事業鷺高土地区画整理事業 換地図

縮尺 1 : 500

東 大 沢 一 丁 目



凡 例	
-----	町 名 界
12-3	新 地 番
30.00	換地外周寸法(m)
13	街区番号(仮換地時)

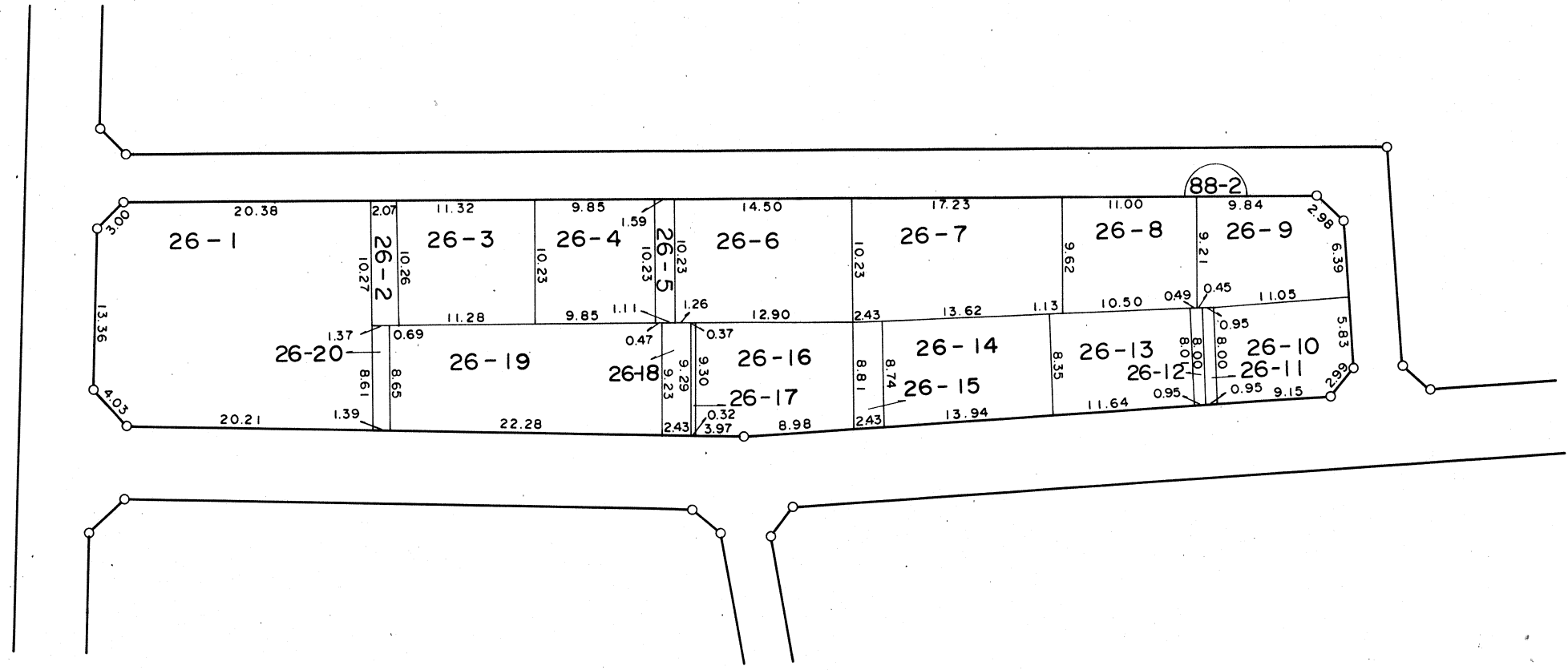
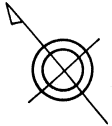
印があなたの換地です。

越
谷
市

越谷都市計画事業鷺高土地区画整理事業 換地図

縮尺 1:500

東大沢一丁目



印があなたの換地です。

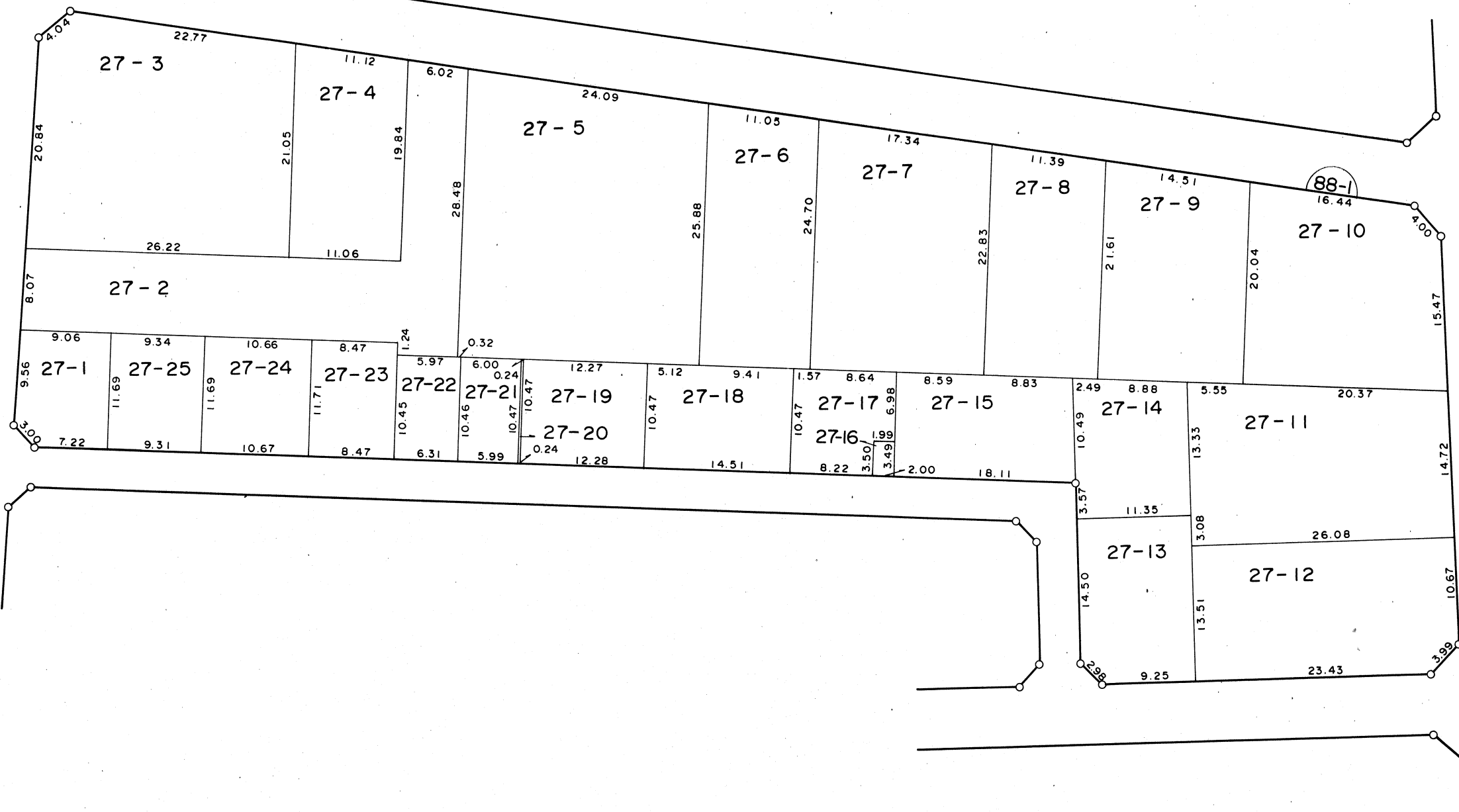
凡 例	
— · — · — · —	町 名 界
12-3	新 地 番
	換地外周寸法(m)
	街区番号(仮換地時)

越
谷
市

越谷都市計画事業鷺高土地区画整理事業 換地図

縮尺 1 : 500

東大沢一丁目



凡 例	
-----	町 名 界
12-3	新 地 番
30.00 10.00 30.00	換地外周寸法(m)
13	街区番号(仮換地時)

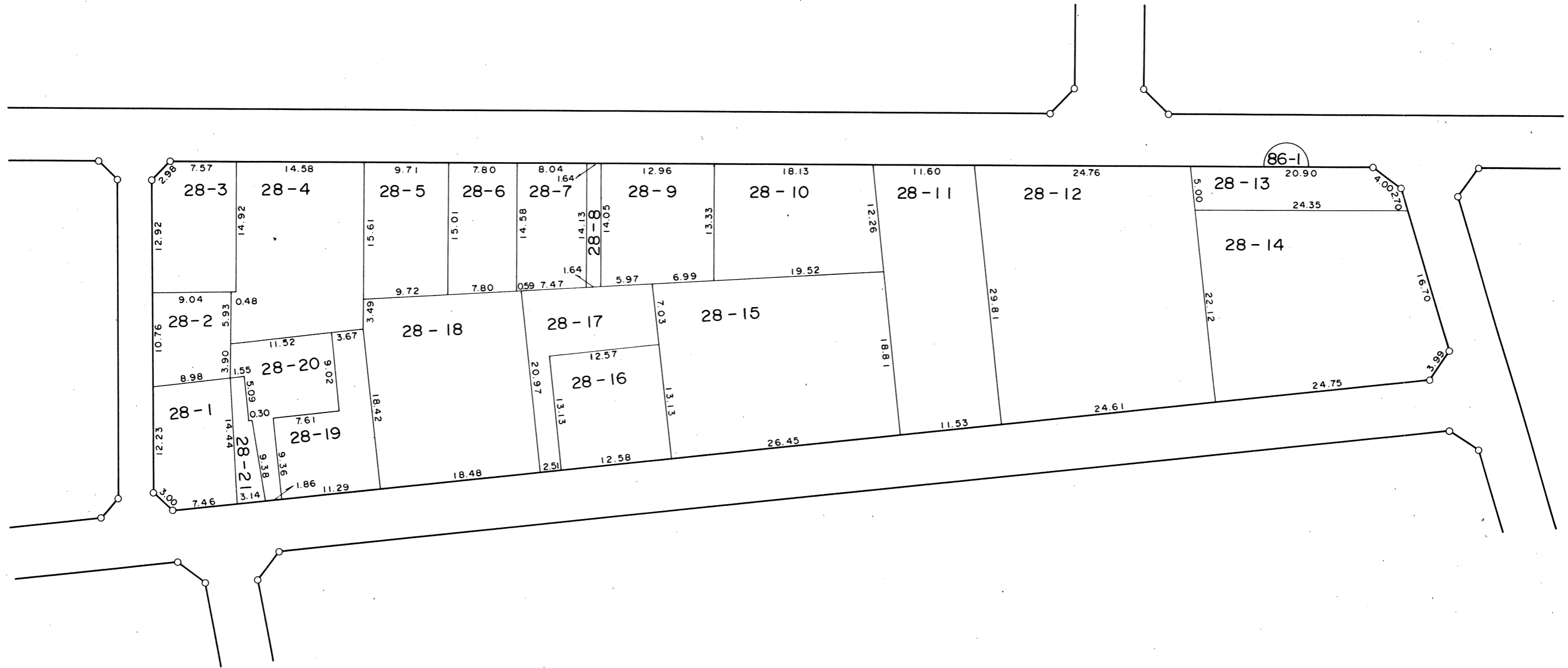
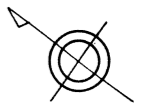
印があなたの換地です。

越
谷
市

越谷都市計画事業鷺高土地区画整理事業 換地図

縮尺 1:500

東大沢一丁目



凡 例	
-----	町 名 界
12-3	新 地 番
30.00 30.00	換地外周寸法(m)
13	街区番号(仮換地時)

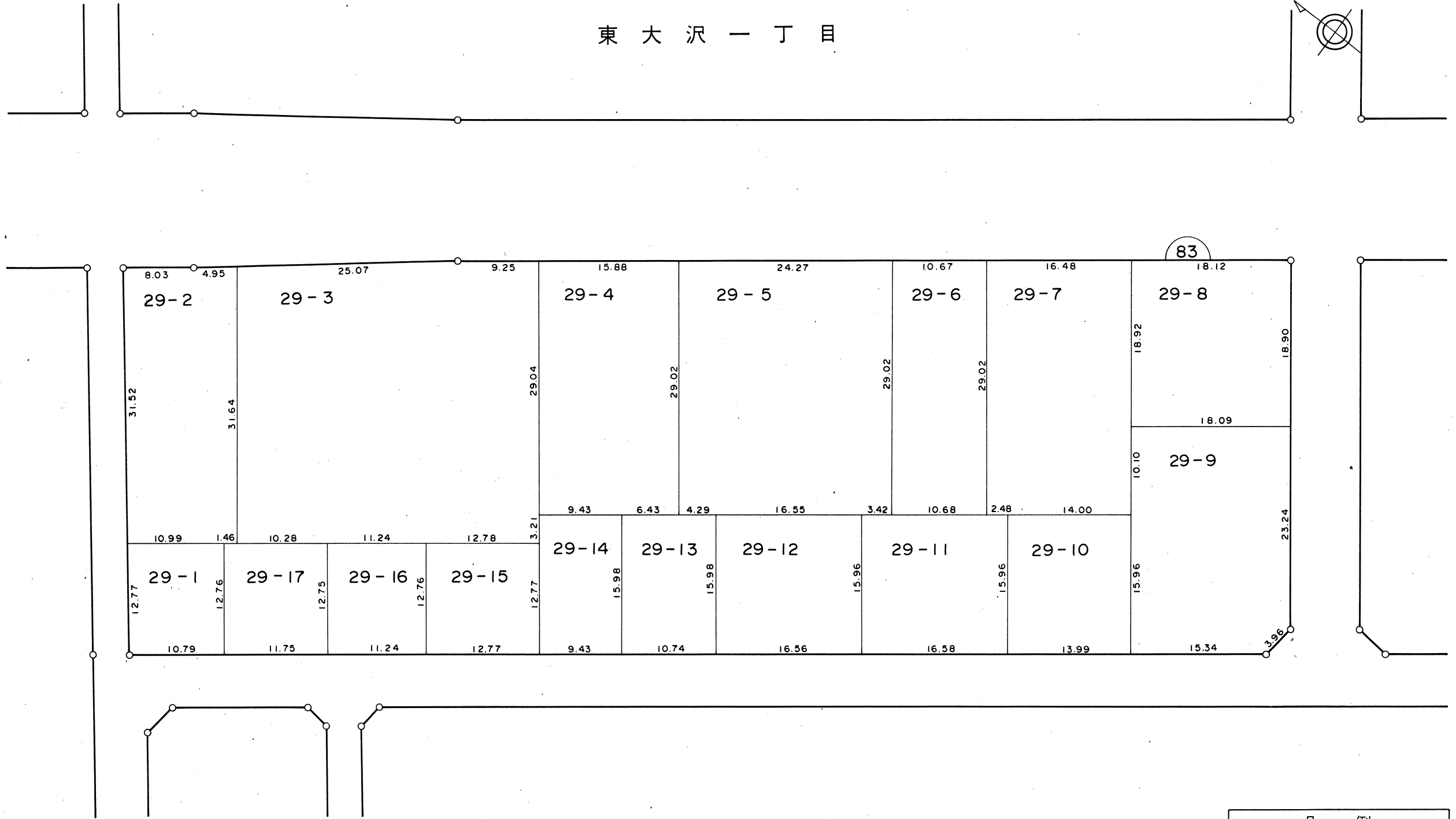
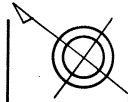
印があなたの換地です。

越谷都市計画事業鷺高土地区画整理事業

換地図

縮尺 1 : 500

東大沢一丁目



凡 例	
— · — · — · —	町 名 界
12-3	新 地 番
30.00	換地外周寸法(m)
13	街区番号(仮換地時)

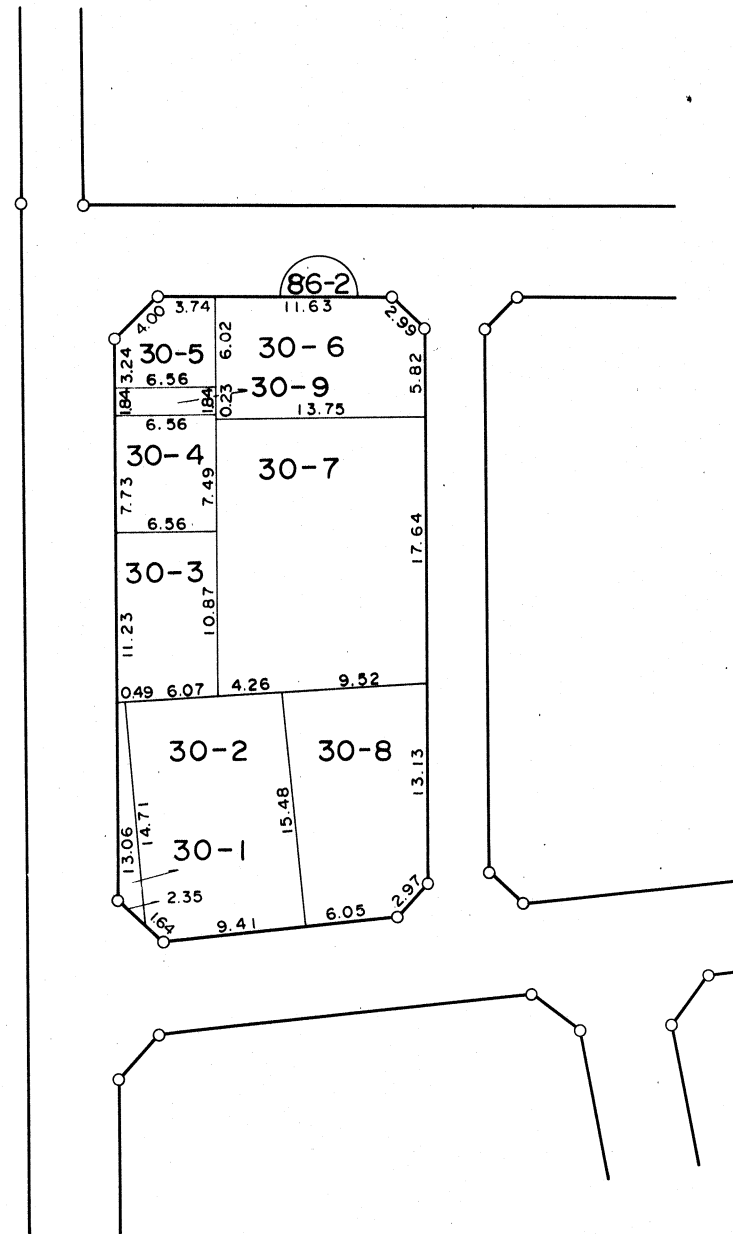
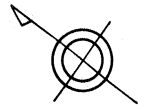
印があなただの換地です。

越谷都市計画事業鷺高土地区画整理事業

換地図

縮尺 1 : 500

東 大 沢 一 丁 目



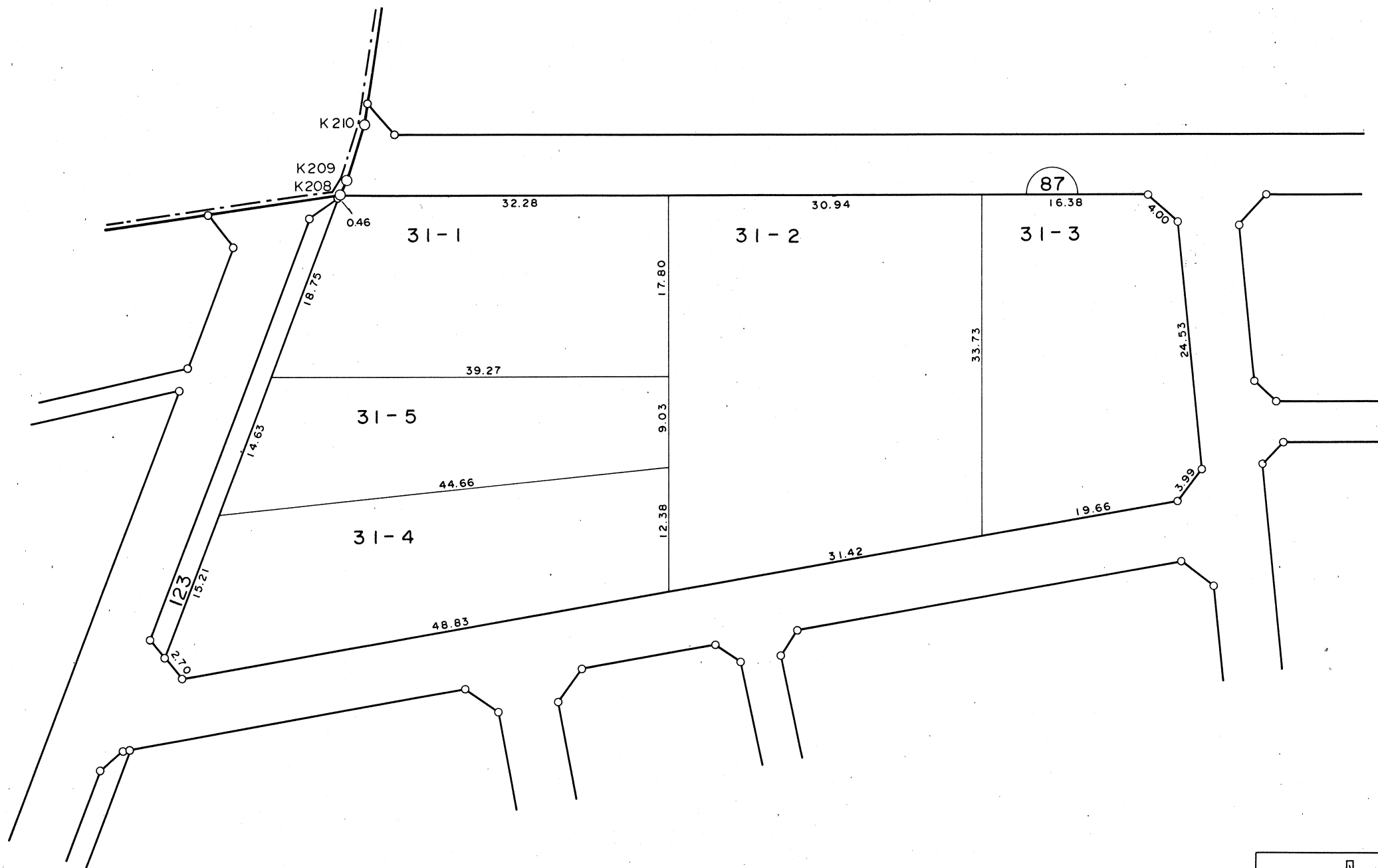
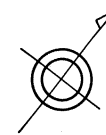
凡 例	
— · — · — ·	町 名 界
12-3	新 地 番
30.00 30.00	換地外周寸法(m)
13	街区番号(仮換地時)

印があなたの換地です。

越谷都市計画事業鷺高土地区画整理事業 換地図

縮尺 1 : 500

東大沢一丁目



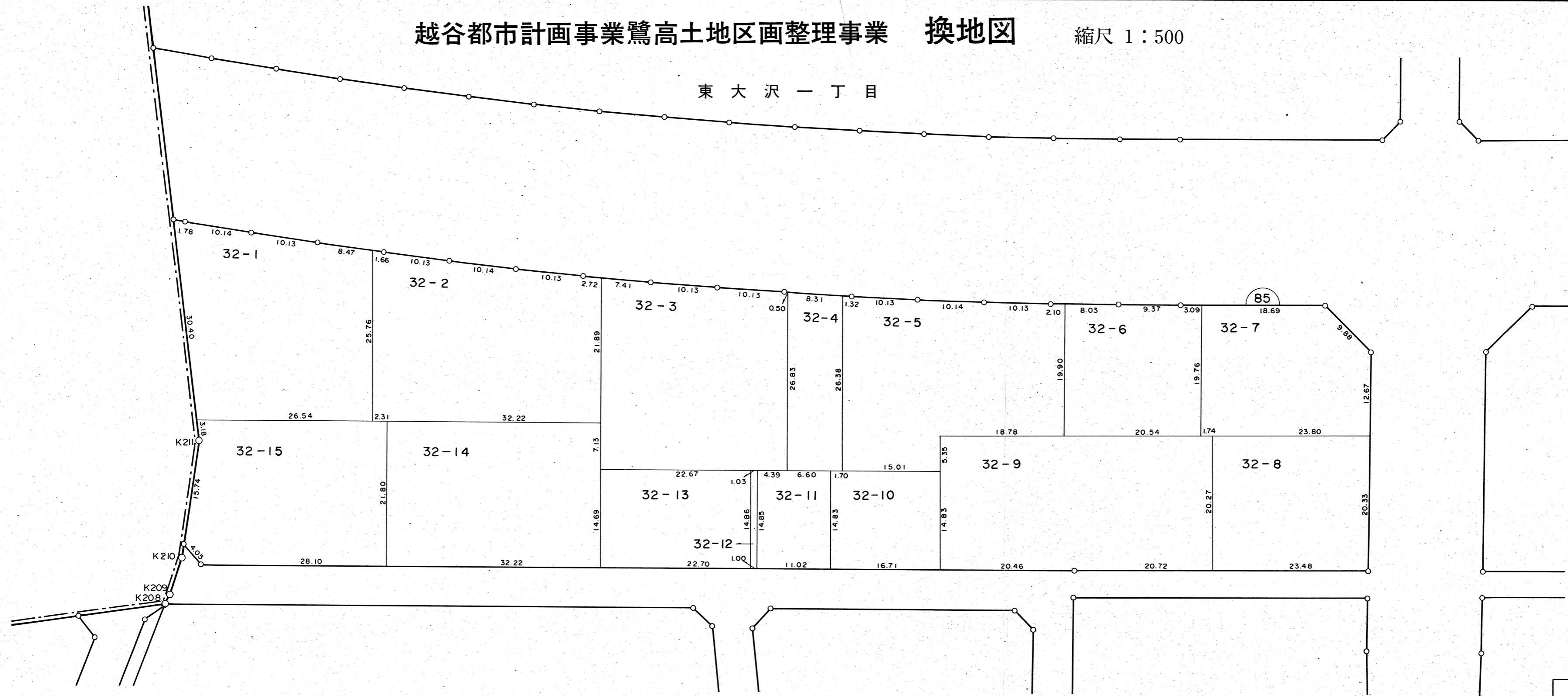
凡例	
	町名界
	新地番
	換地外周寸法(m)
	街区番号(仮換地時)

印があなたの換地です。

越谷都市計画事業鷺高土地区画整理事業 換地図

縮尺 1:500

東大沢一丁目



印があなたの換地です。

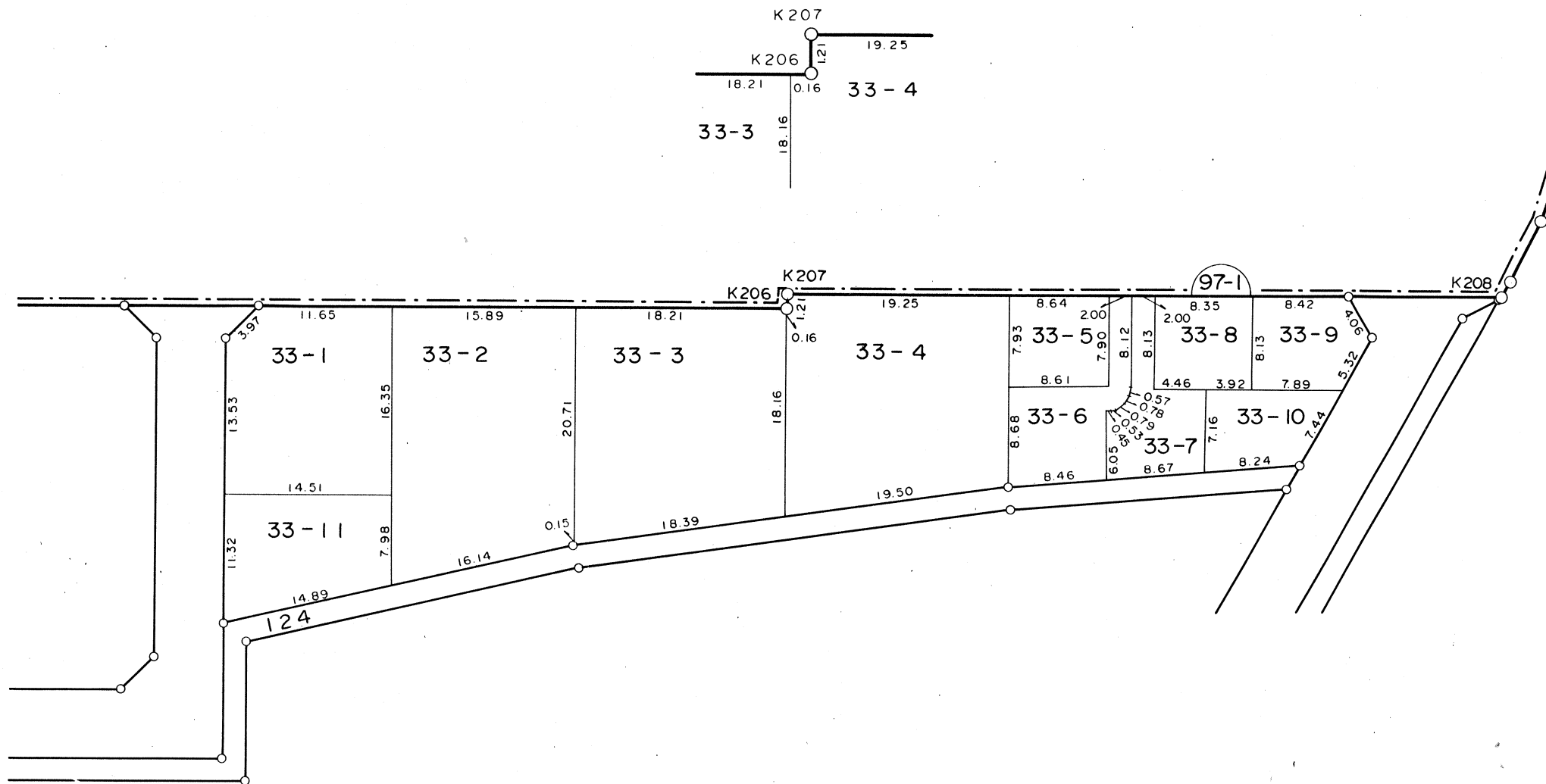
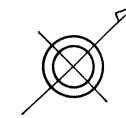
凡 例	
-----	町 名 界
12-3	新 地 番
30.00	換地外周寸法(m)
13	街区番号(仮換地時)

越
谷
市

越谷都市計画事業鷺高土地区画整理事業

換地図

縮尺 1 : 500



東大沢一丁目

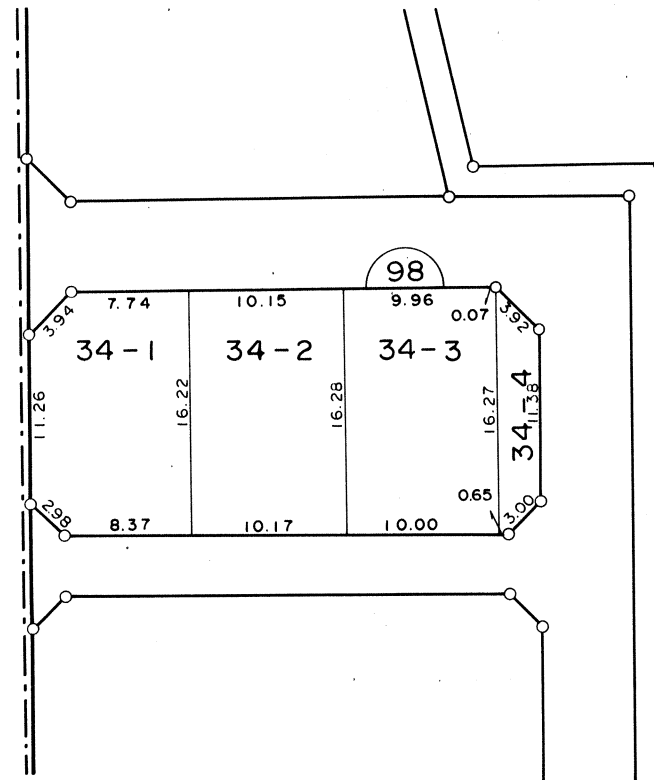
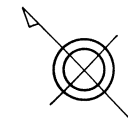
凡 例	
— · — · — ·	町 名 界
12-3	新 地 番
30.00 10.00 30.00	換地外周寸法(m)
13	街区番号(仮換地時)

印があなただの換地です。

越谷都市計画事業鷺高土地区画整理事業 換地図

縮尺 1 : 500

東 大 沢 一 丁 目



印があなたの換地です。

凡 例	
	町 名 界
	新 地 番
	換地外周寸法(m)
	街区番号(仮換地時)

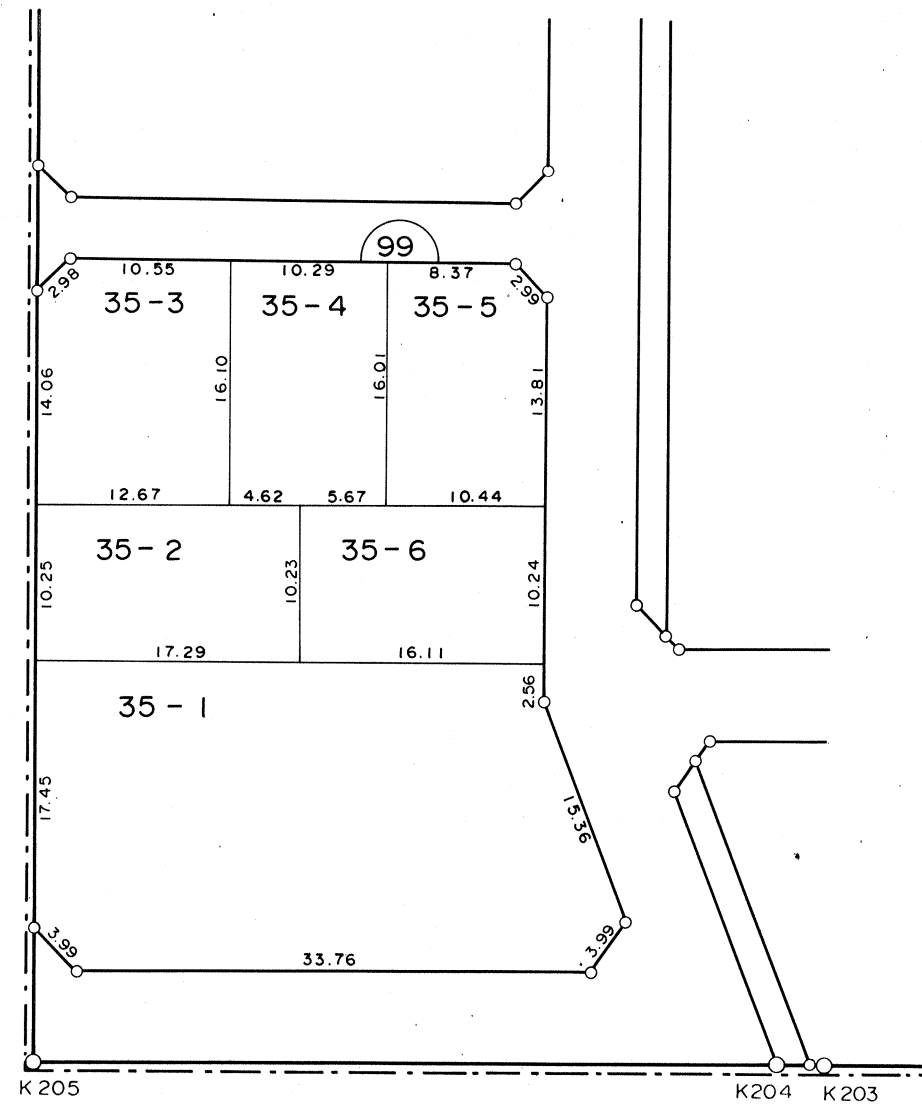
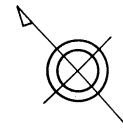
越
谷
市

越谷都市計画事業鷺高土地区画整理事業

換地図

縮尺 1 : 500

東大沢一丁目



凡 例	
— · — · — · —	町 名 界
12-3	新 地 番
⊙ 30.00 ⊙ ⊙ 30.00 ⊙	換地外周寸法(m)
⌒ 13 ⌒	街区番号(仮換地時)

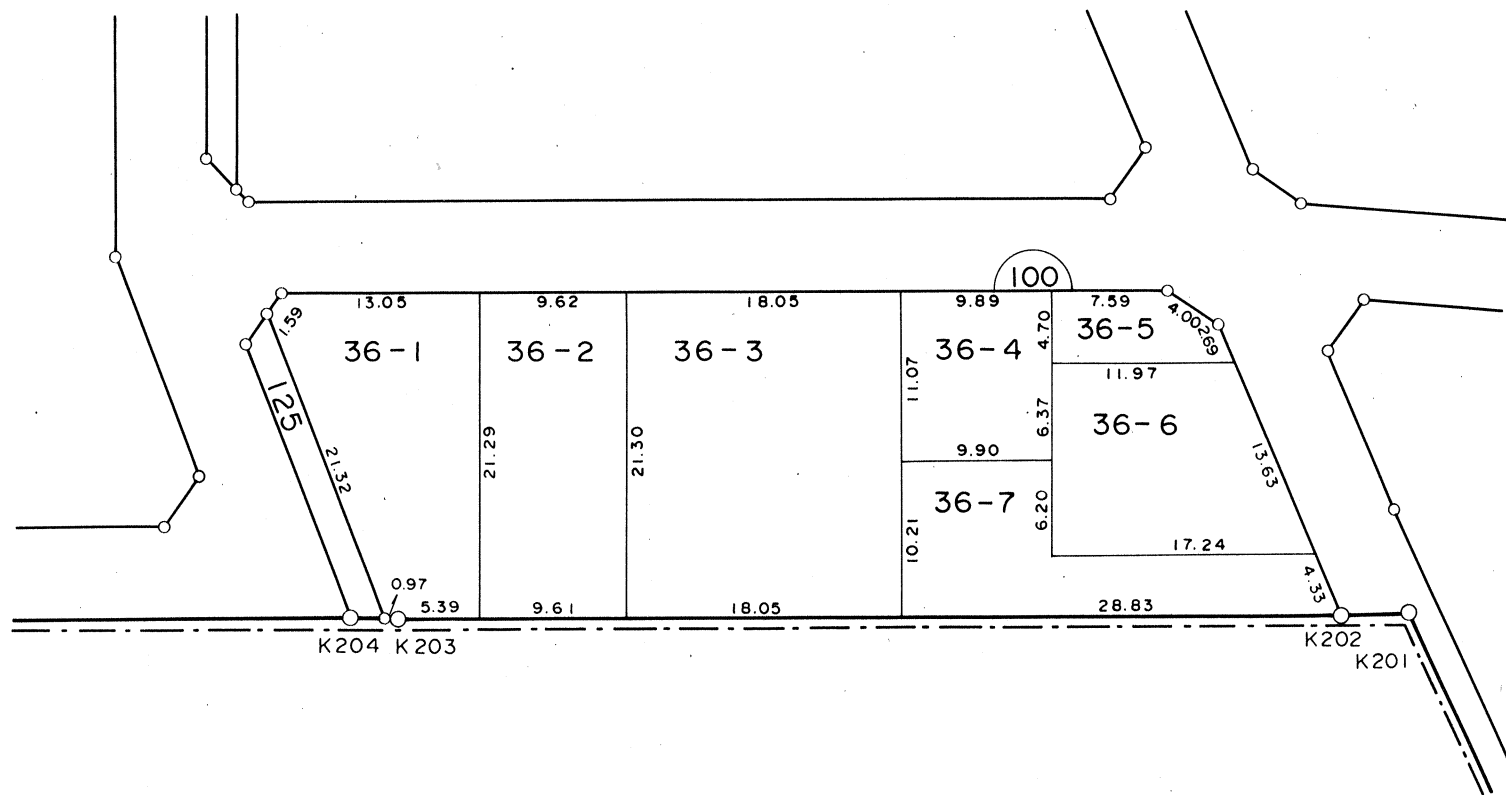
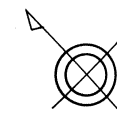
印があなたの換地です。

越谷都市計画事業鷺高土地区画整理事業

換地図

縮尺 1 : 500

東大沢一丁目



凡 例	
	町 名 界
	新 地 番
	換地外周寸法(m)
	街区番号(仮換地時)

印があなたの換地です。

越
谷
市

越谷都市計画事業鷺高土地区画整理事業 換地図

縮尺 1:500

東大沢一丁目



凡 例	
-----	町 名 界
12-3	新 地 番
30.00	換地外周寸法 (m)
13	街区番号 (仮換地時)

印があなたの換地です。

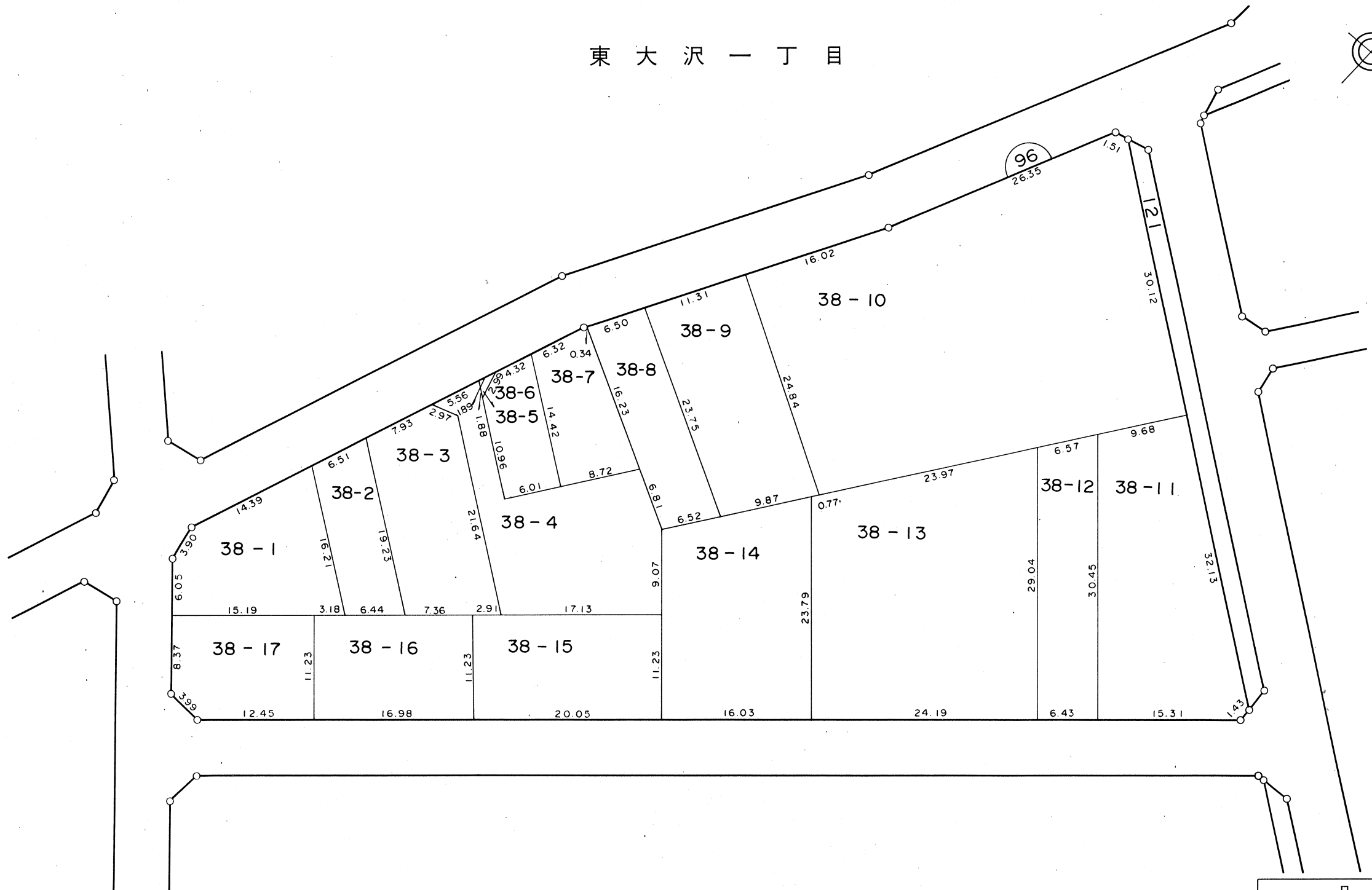
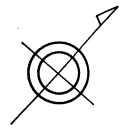
越
谷
市

越谷都市計画事業鷺高土地区画整理事業

換地図

縮尺 1 : 500

東大沢一丁目



凡 例	
-----	町 名 界
12-3	新 地 番
30.00 10.00 30.00 10.00	換地外周寸法(m)
13	街区番号(仮換地時)

印があなたの換地です。

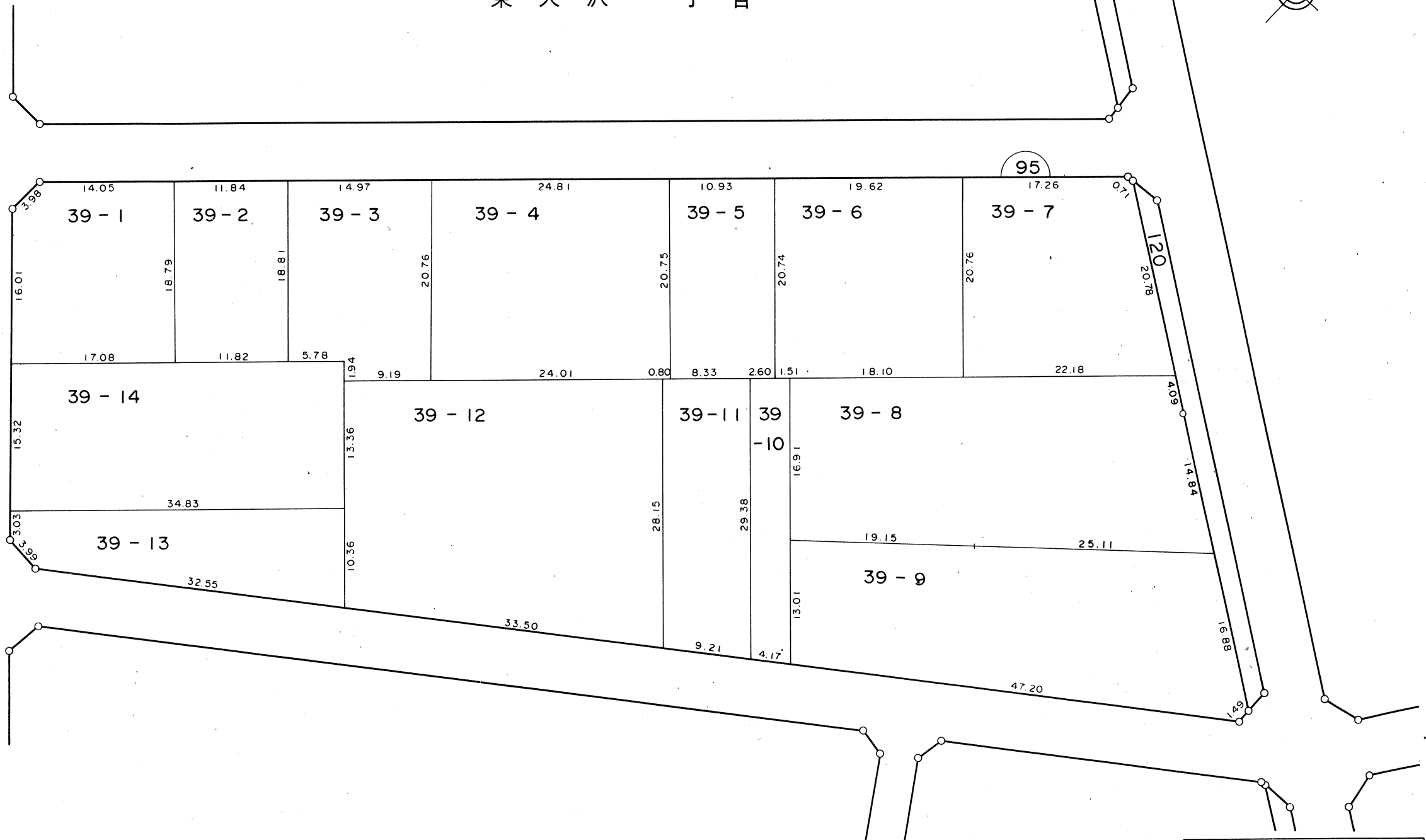
越
谷
市

越谷都市計画事業鷺高土地区画整理事業

換地図

縮尺 1:500

東大沢一丁目



凡 例	
-----	町 名 界
12-3	新 地 番
30.00 30.00	換地外周寸法(m)
13	街区番号(仮換地時)

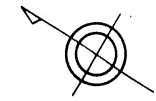
印があなたの換地です。

越
谷
市

越谷都市計画事業鷺高土地区画整理事業 換地図

縮尺 1 : 500

東 大 沢 一 丁 目



凡 例	
— · — · — ·	町 名 界
12-3	新 地 番
30.00 30.00	換地外周寸法(m)
93	街区番号(仮換地時)

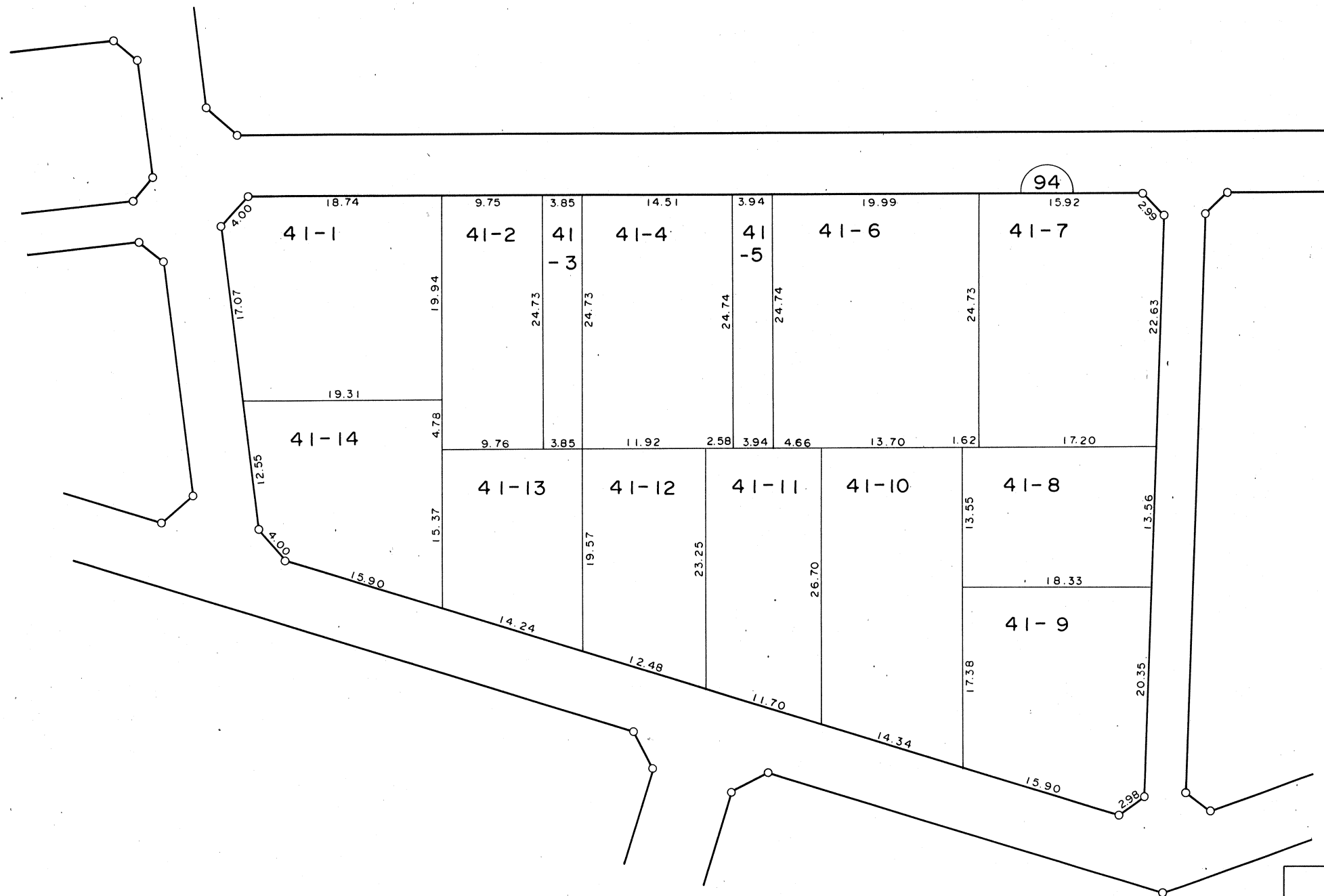
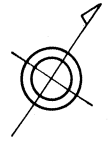
印があなたの換地です。

越
谷
市

越谷都市計画事業鷺高土地区画整理事業 換地図

縮尺 1 : 500

東大沢一丁目



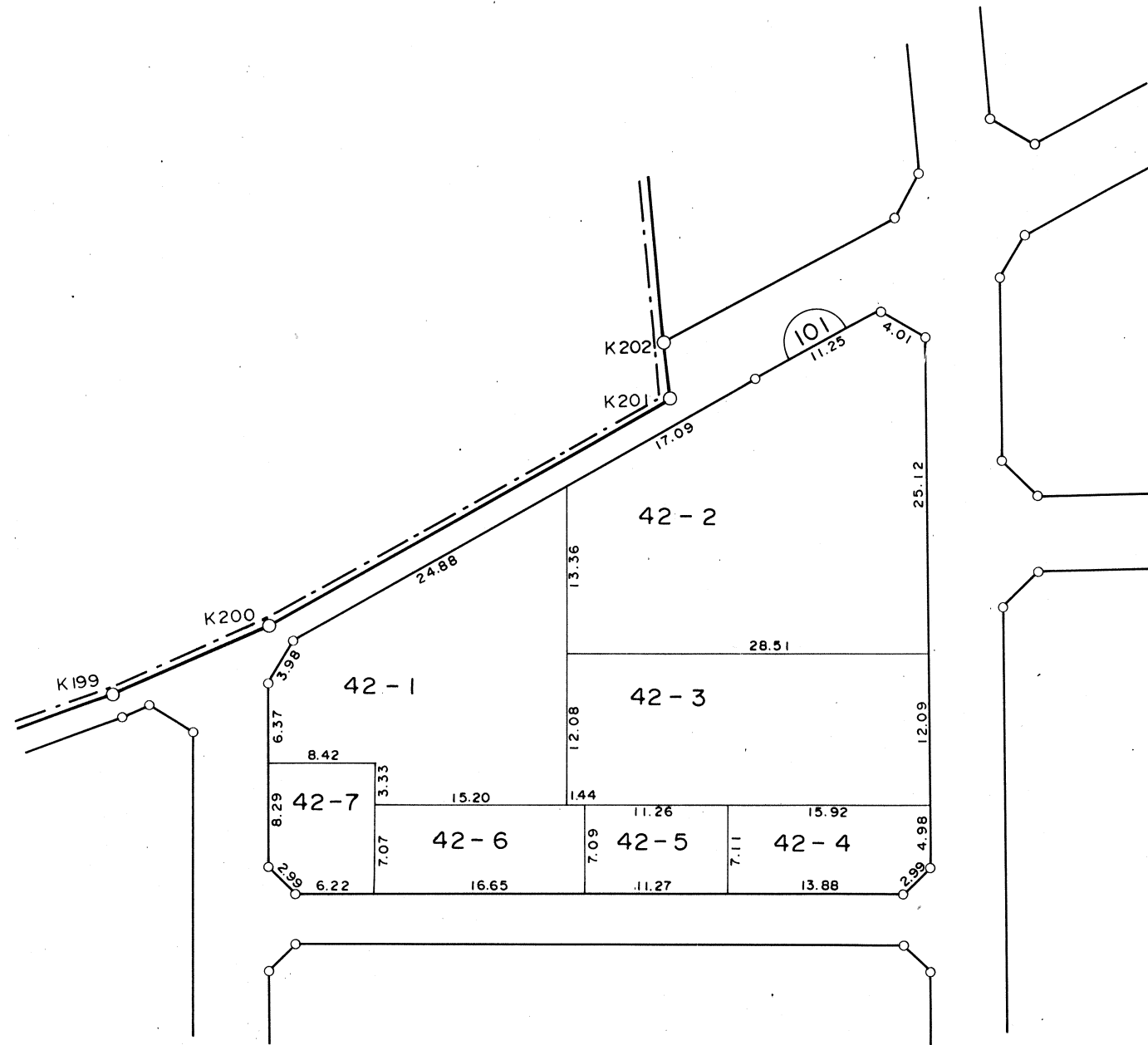
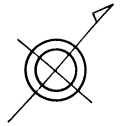
印があなたの換地です。

凡 例	
— · — · — ·	町 名 界
12-3	新 地 番
30.00	換地外周寸法(m)
13	街区番号(仮換地時)

越谷都市計画事業鷺高土地区画整理事業

換地図

縮尺 1 : 500



東大沢一丁目

凡 例	
	町 名 界
	新 地 番
	換地外周寸法(m)
	街区番号(仮換地時)

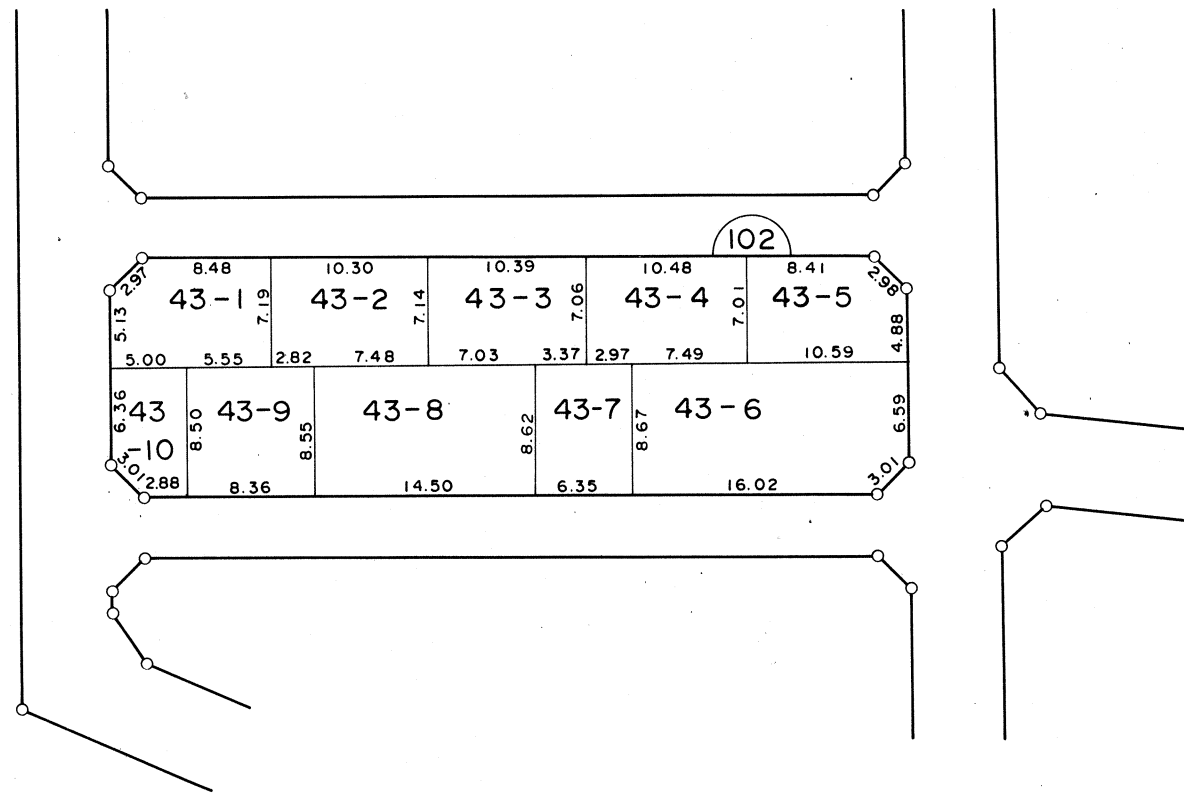
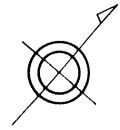
印があなたの換地です。

越谷都市計画事業鷺高土地区画整理事業

換地図

縮尺 1:500

東大沢一丁目



凡 例	
-----	町 名 界
12-3	新 地 番
○ 30.00 ○ ○ 30.00 ○	換地外周寸法(m)
(13)	街区番号(仮換地時)

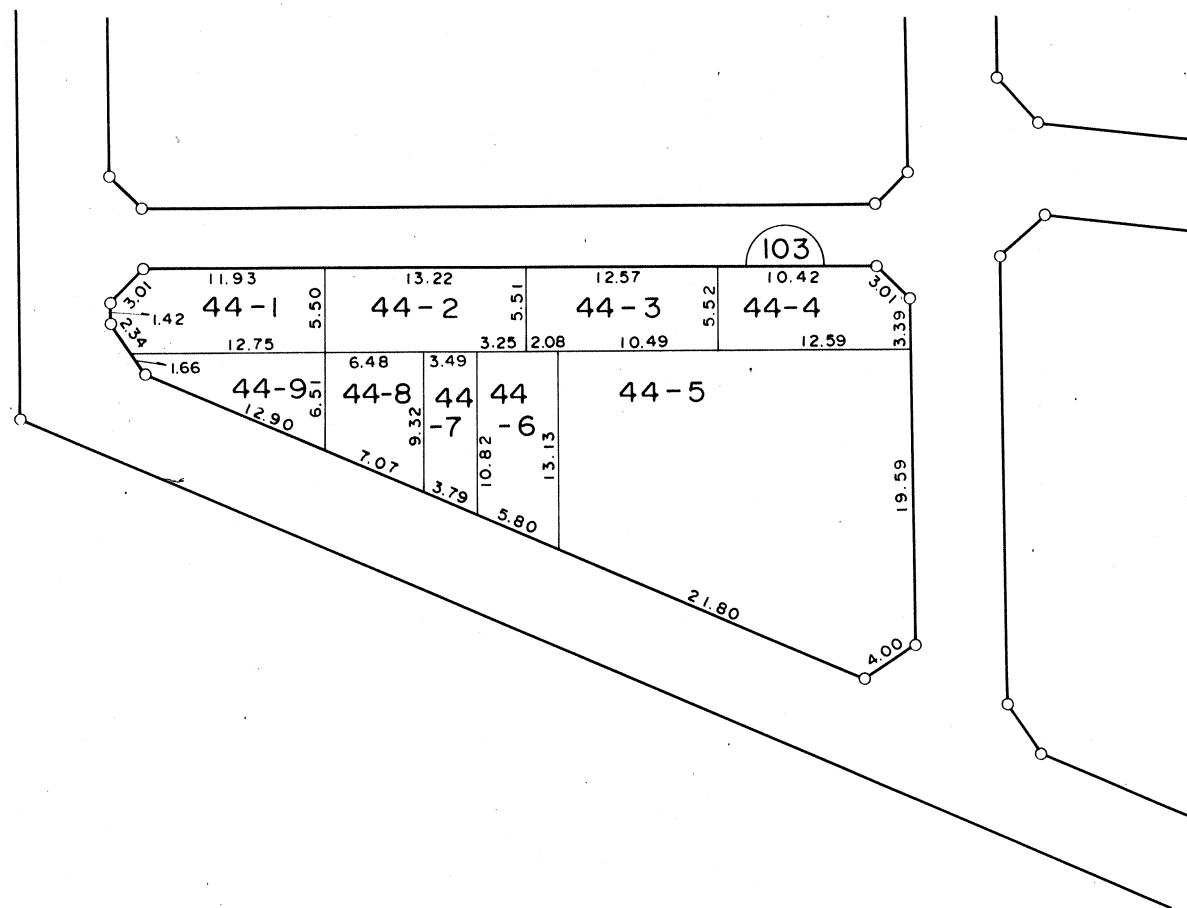
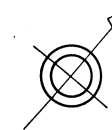
印があなたの換地です。

越谷都市計画事業鷺高土地区画整理事業

換地図

縮尺 1:500

東大沢一丁目



凡 例	
— · — · — ·	町 名 界
12-3	新 地 番
	換地外周寸法(m)
	街区番号(仮換地時)

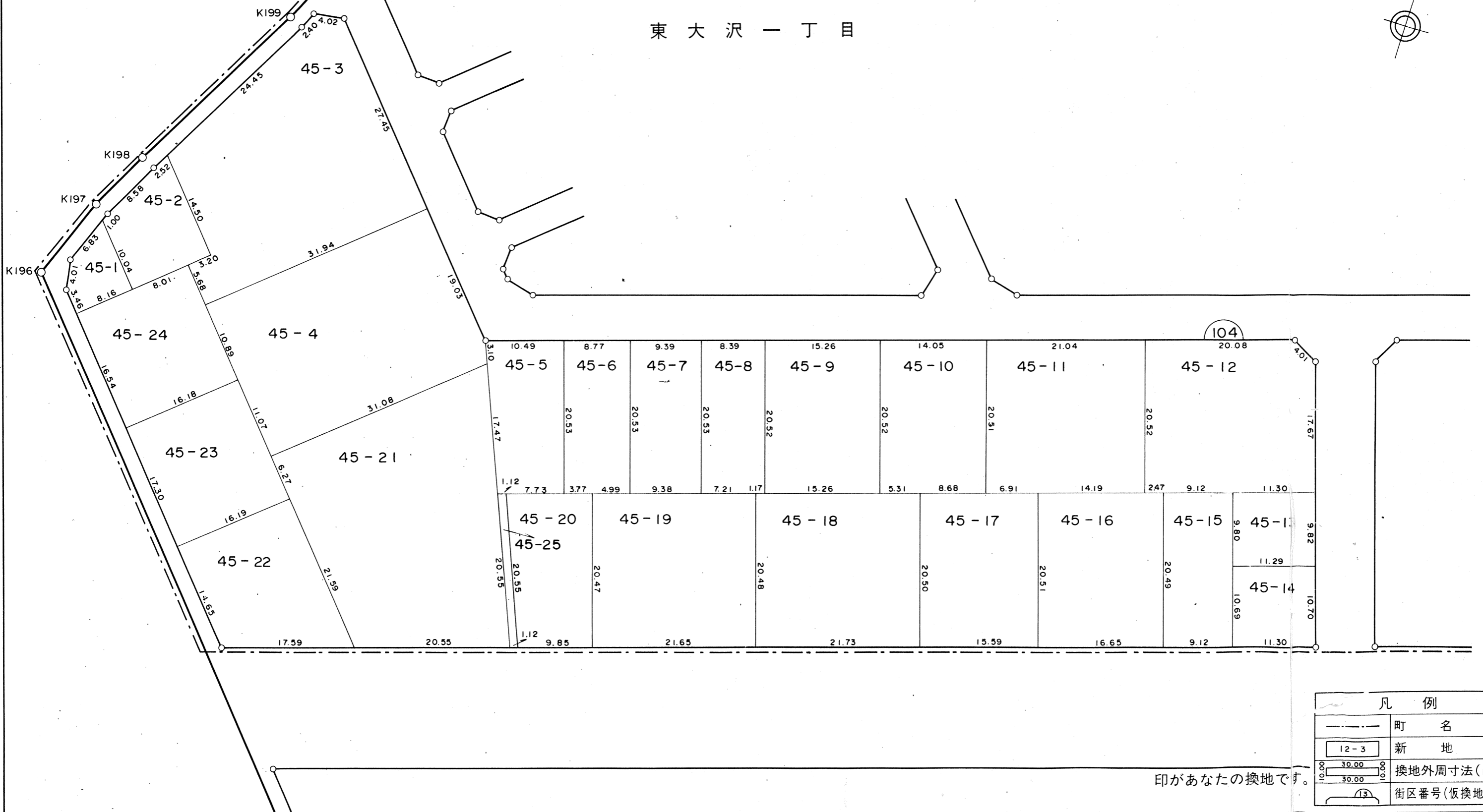
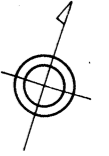
印があなただの換地です。

越谷都市計画事業鷺高土地区画整理事業

換地図

縮尺 1:500

東大沢一丁目



凡 例	
---	町 名 界
12-3	新 地 番
30.00	換地外周寸法(m)
13	街区番号(仮換地時)

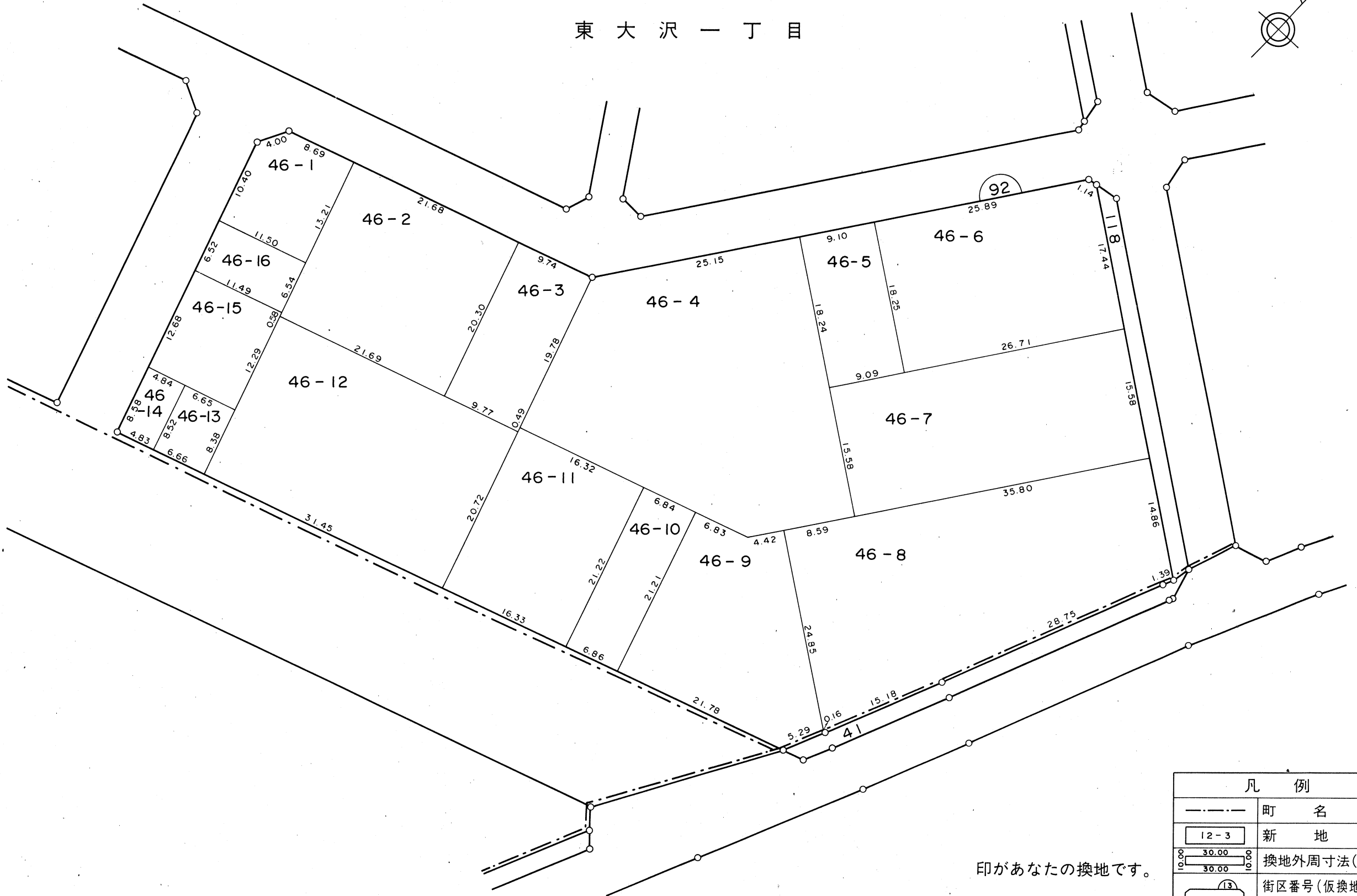
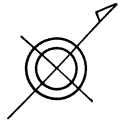
印があなたの換地です。

越
谷
市

越谷都市計画事業鷺高土地区画整理事業 換地図

縮尺 1:500

東大沢一丁目



印があなたの換地です。

凡 例	
	町 名 界
	新 地 番
	換地外周寸法(m)
	街区番号(仮換地時)

越
谷
市