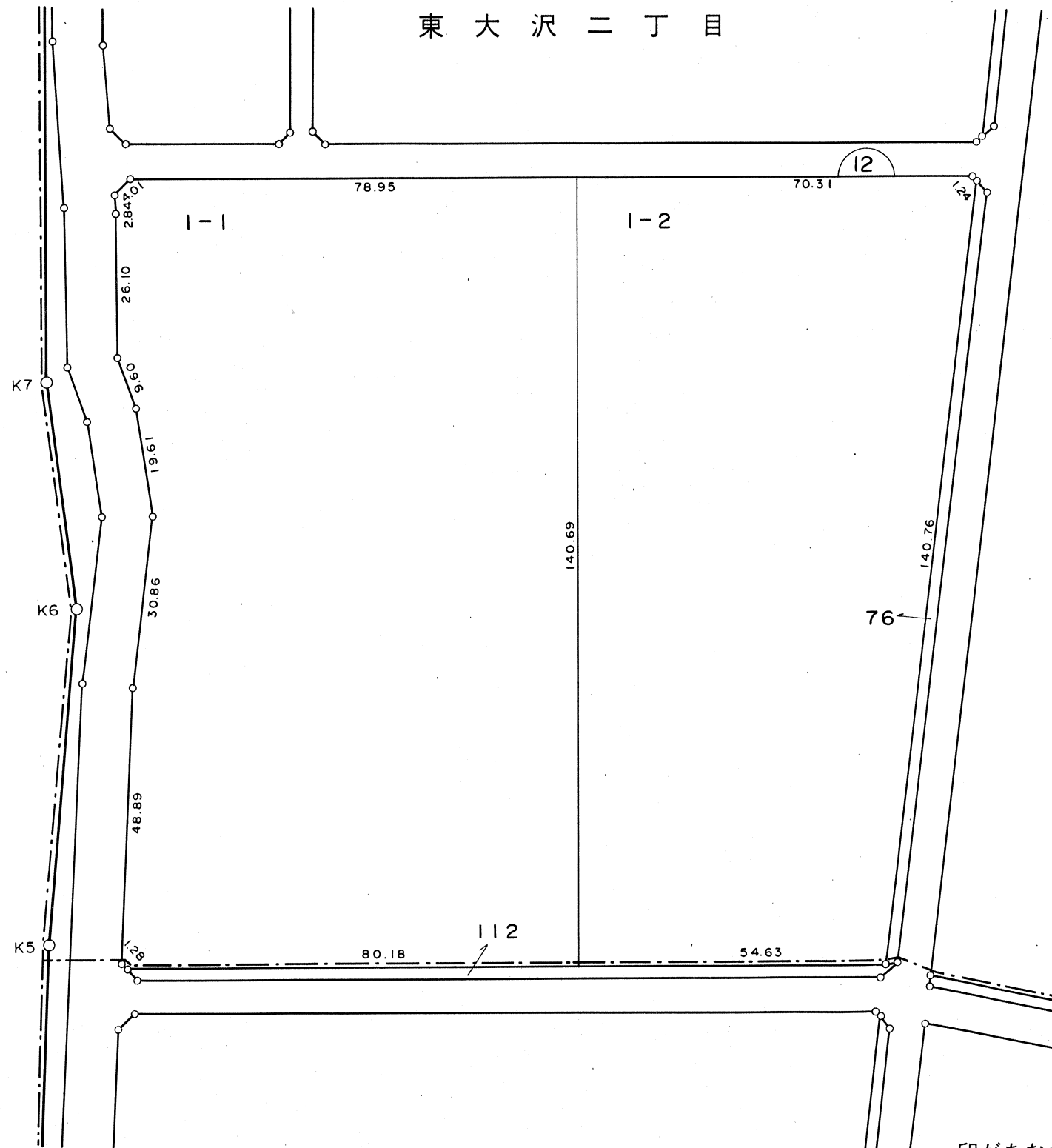
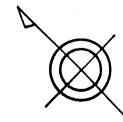


# 越谷都市計画事業鷺高土地区画整理事業

# 換地図

縮尺 1 : 1000

東大沢二丁目



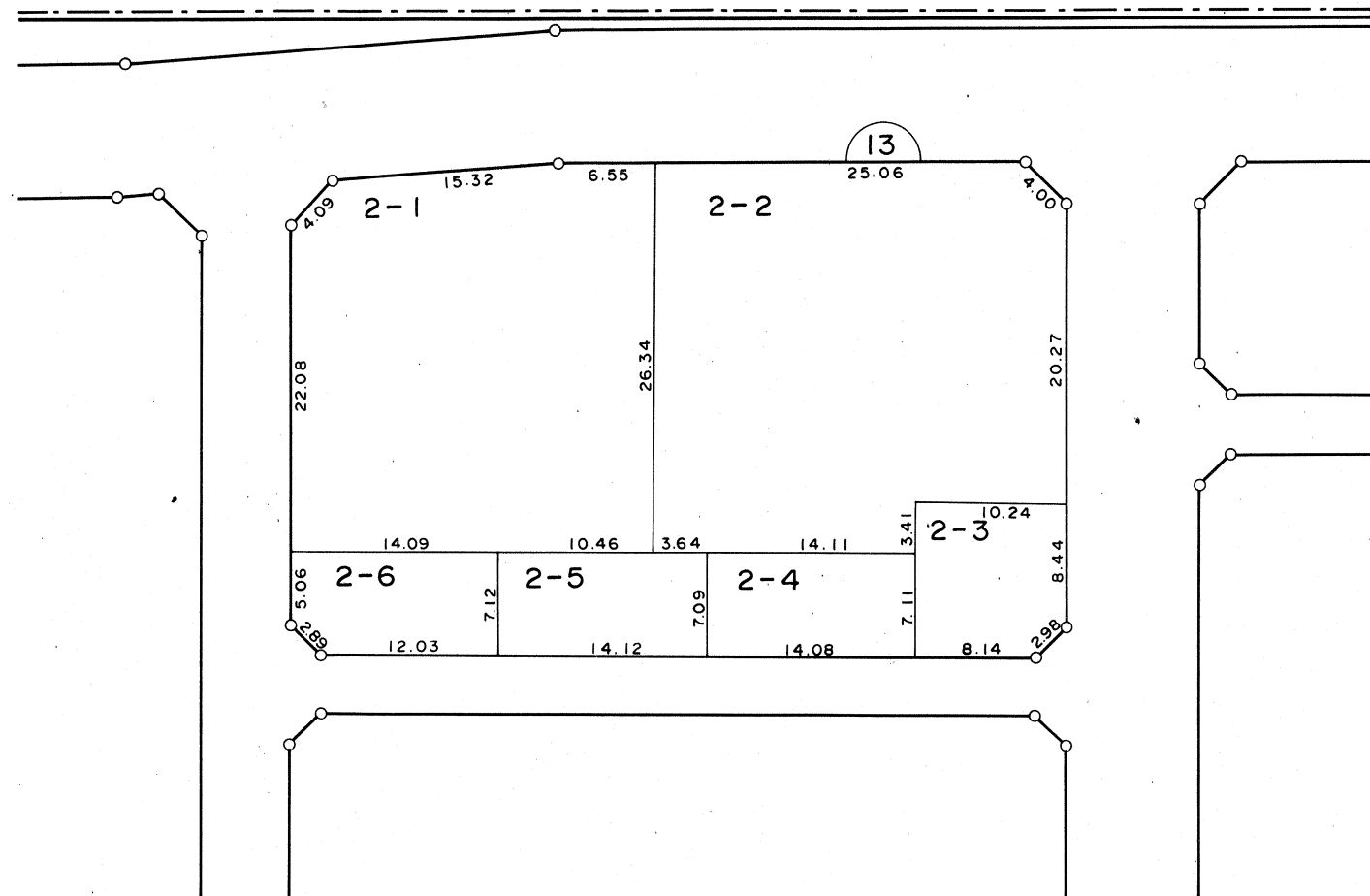
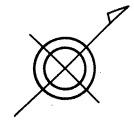
印があなたの換地です。

凡 例	
	町 名 界
	新 地 番
	換地外周寸法(m)
	街区番号(仮換地時)

越  
谷  
市

# 越谷都市計画事業鷺高土地区画整理事業 換地図

縮尺 1 : 500



東大沢二丁目

凡 例	
— · — · — ·	町 名 界
12-3	新 地 番
○ 30.00 ○ ○ 30.00 ○	換地外周寸法(m)
13	街区番号(仮換地時)

印があなたの換地です。

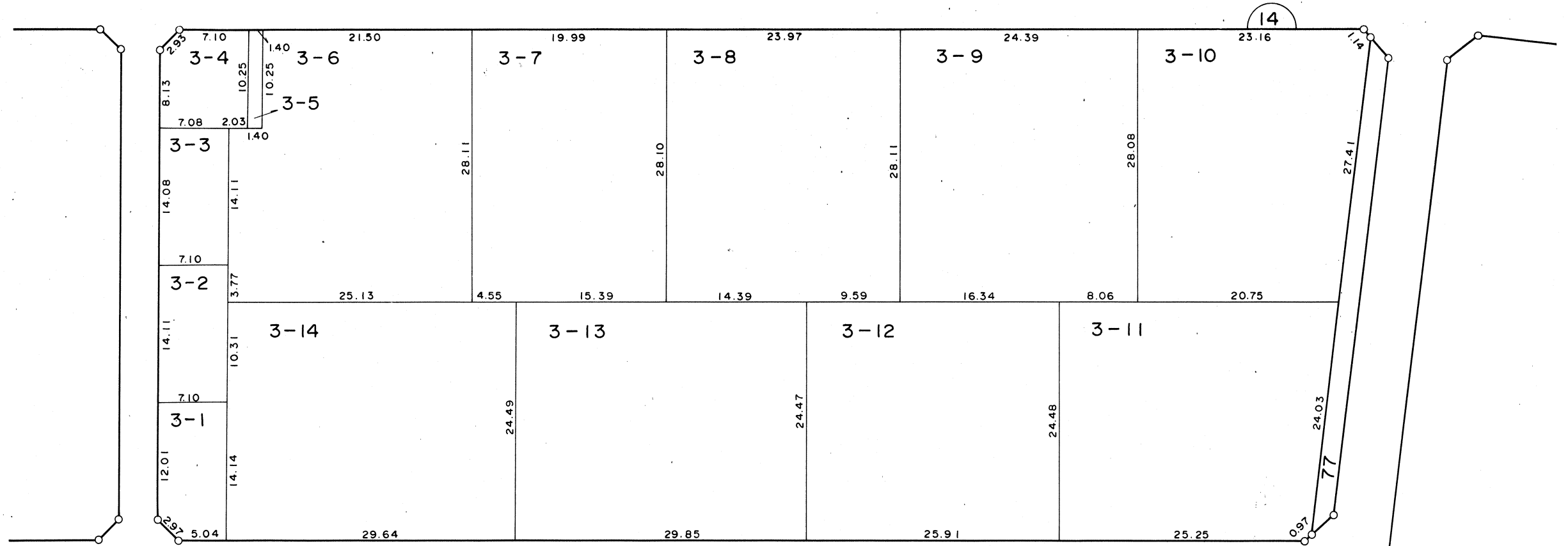
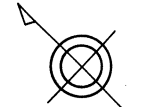
越  
谷  
市

# 越谷都市計画事業鷺高土地区画整理事業

# 換地図

縮尺 1:500

東大沢二丁目



凡 例	
--- ---	町 名 界
12-3	新 地 番
30.00 30.00	換地外周寸法(m)
13	街区番号(仮換地時)

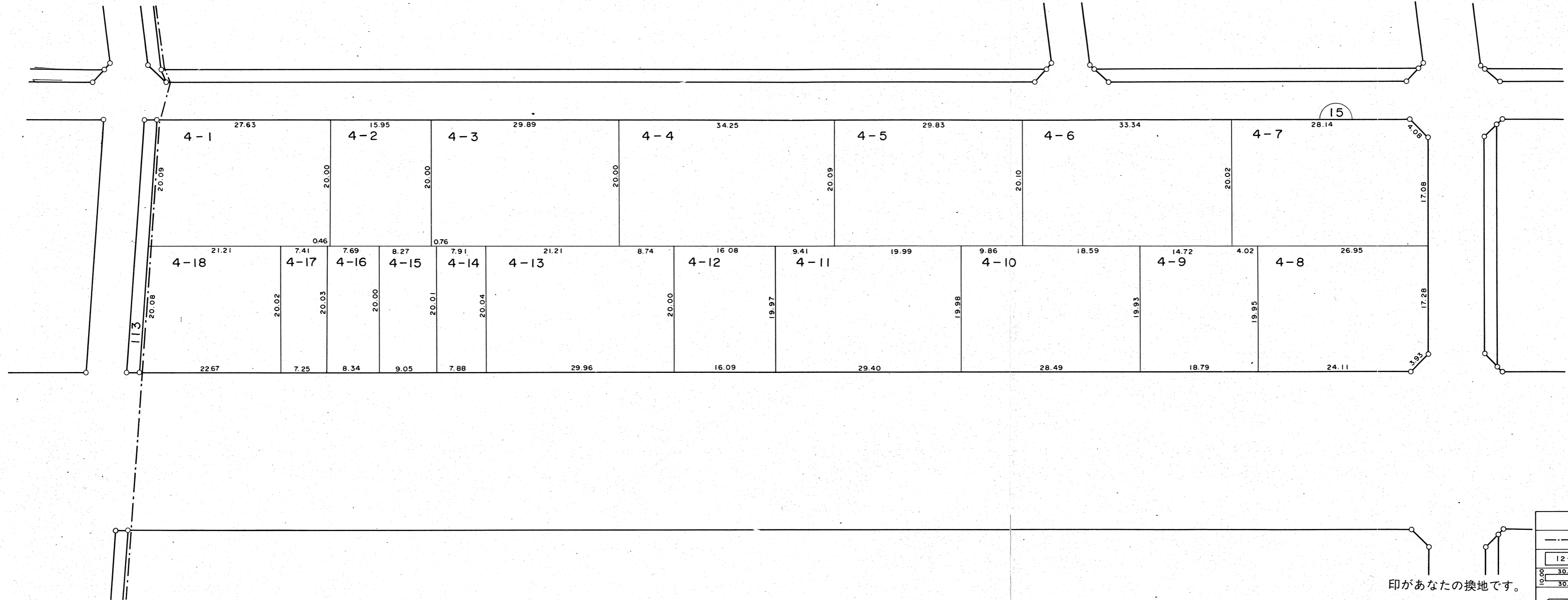
印があなたの換地です。

越  
谷  
市

# 越谷都市計画事業鷺高土地区画整理事業 換地図

縮尺 1:500

東大沢二丁目



印があなたの換地です。

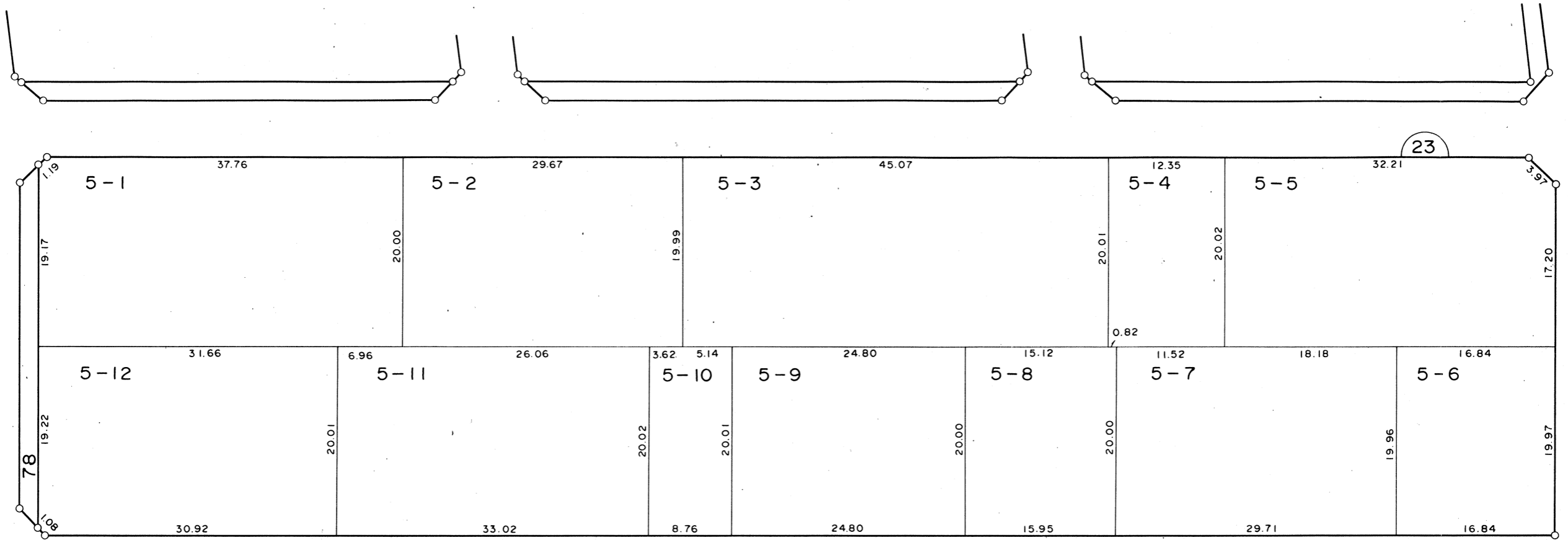
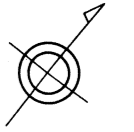
凡 例	
-----	町 名 界
12-3	新 地 番
30.00	換地外周寸法(m)
13	街区番号(仮換地時)

# 越谷都市計画事業鷺高土地区画整理事業

# 換地図

縮尺 1:500

東大沢二丁目



凡 例	
	町 名 界
	新 地 番
	換地外周寸法 (m)
	街区番号 (仮換地時)

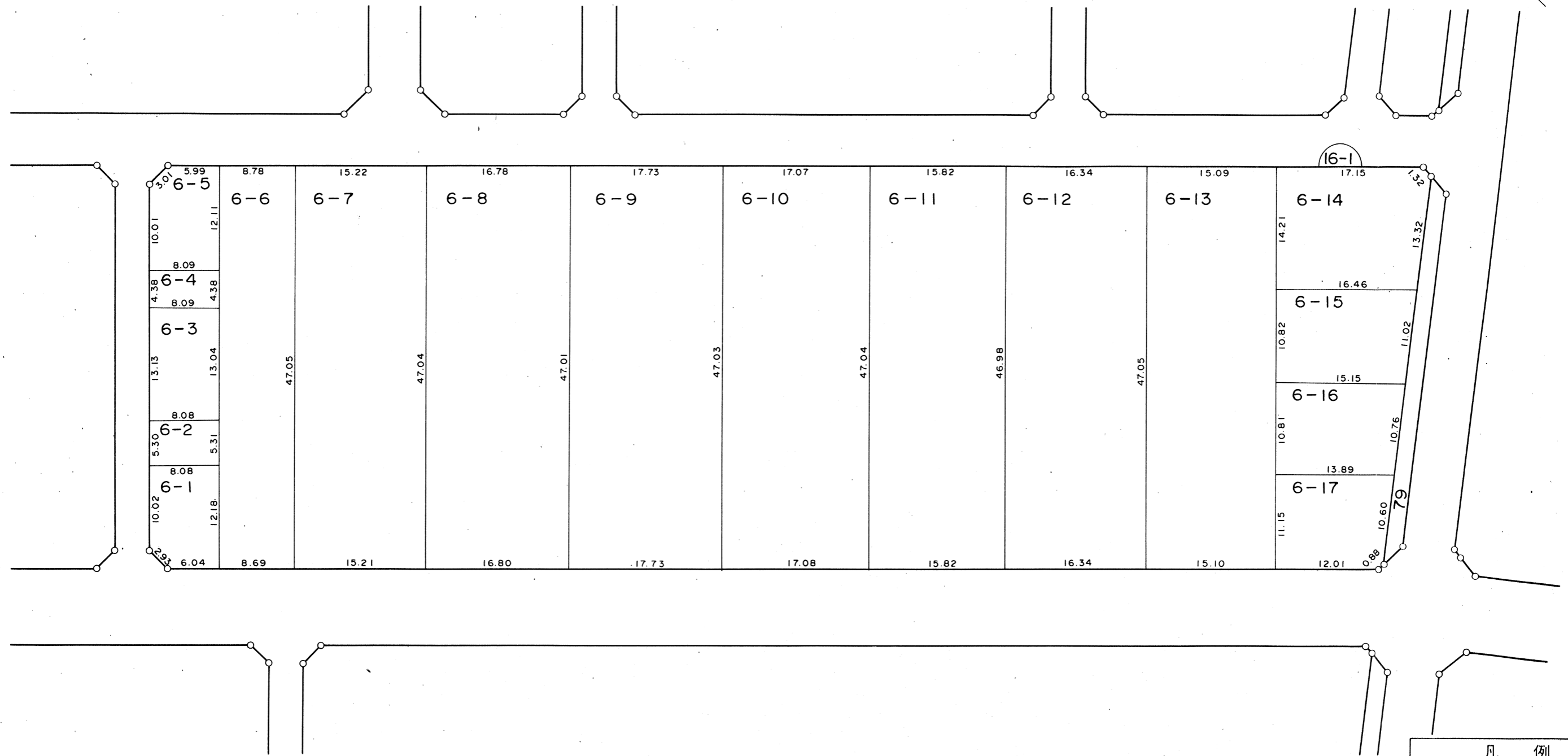
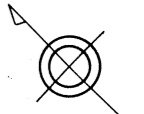
印があなたの換地です。

# 越谷都市計画事業鷺高土地区画整理事業

# 換地図

縮尺 1:500

東大沢二丁目



印があなたの換地です。

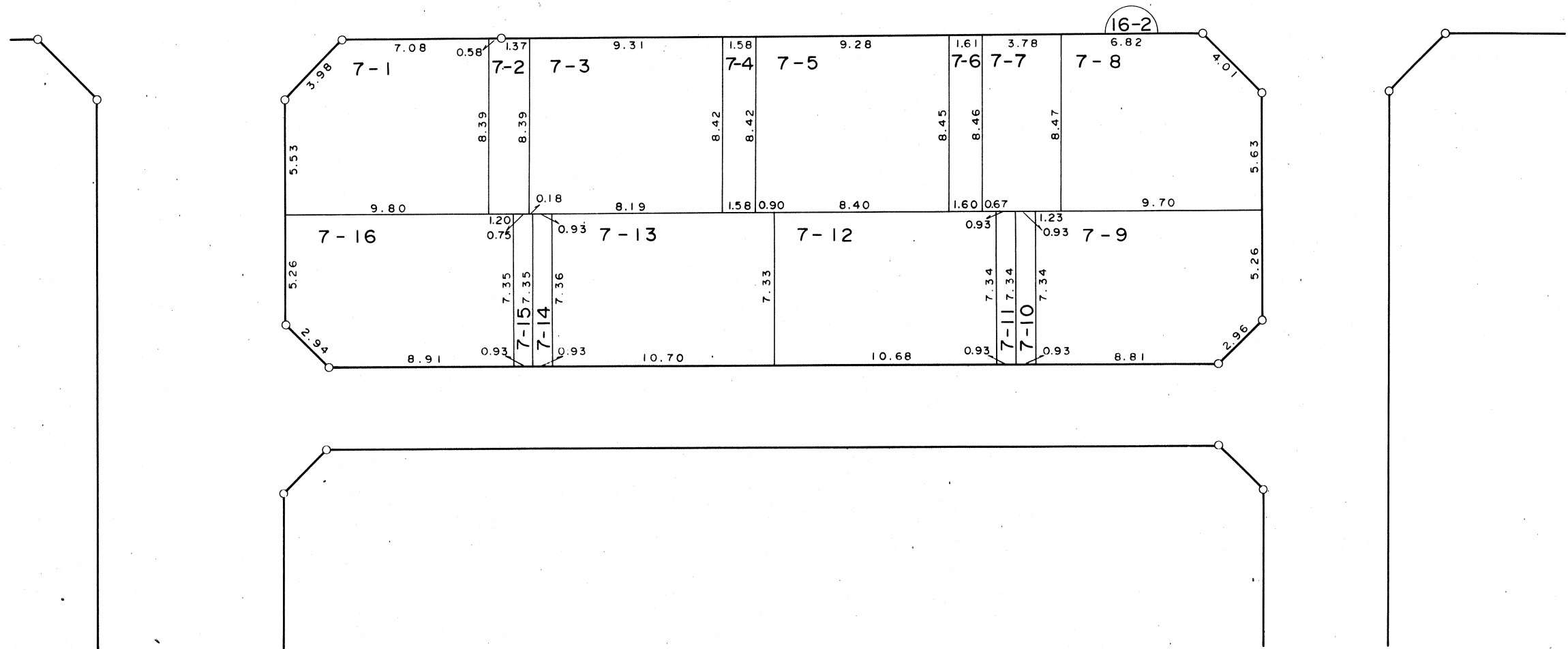
凡 例	
-----	町 名 界
12-3	新 地 番
30.00	換地外周寸法(m)
13	街区番号(仮換地時)

越  
谷  
市

# 越谷都市計画事業鷺高土地区画整理事業

# 換地図

縮尺 1 : 250



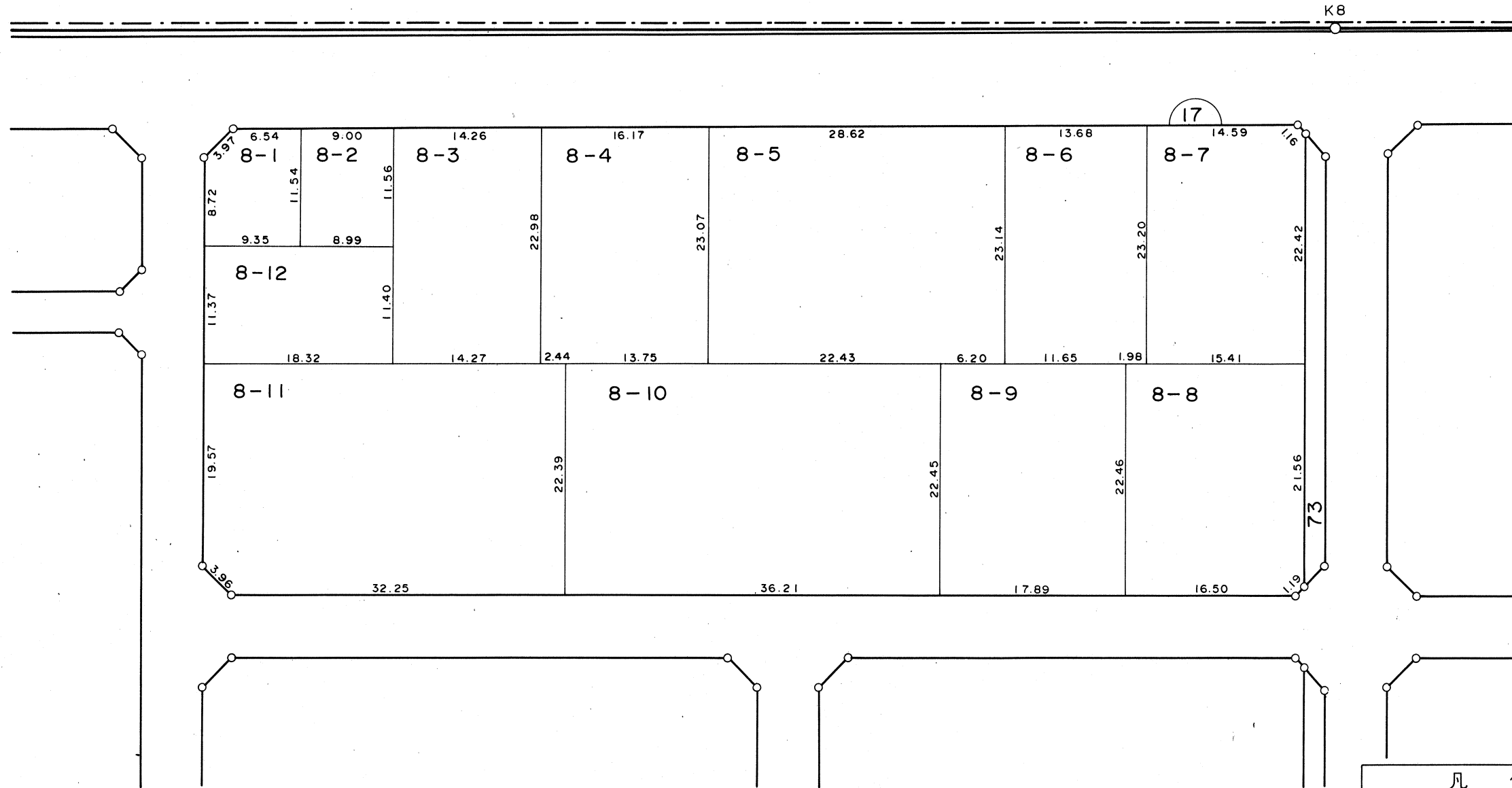
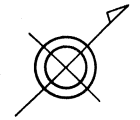
東大沢二丁目

凡 例	
	町 名 界
	新 地 番
	換地外周寸法(m)
	街区番号(仮換地時)

印があなたの換地です。

# 越谷都市計画事業鷺高土地区画整理事業 換地図

縮尺 1:500



東大沢二丁目

印があなたの換地です。

凡 例	
	町 名 界
	新 地 番
	換地外周寸法(m)
	街区番号(仮換地時)

越  
谷  
市

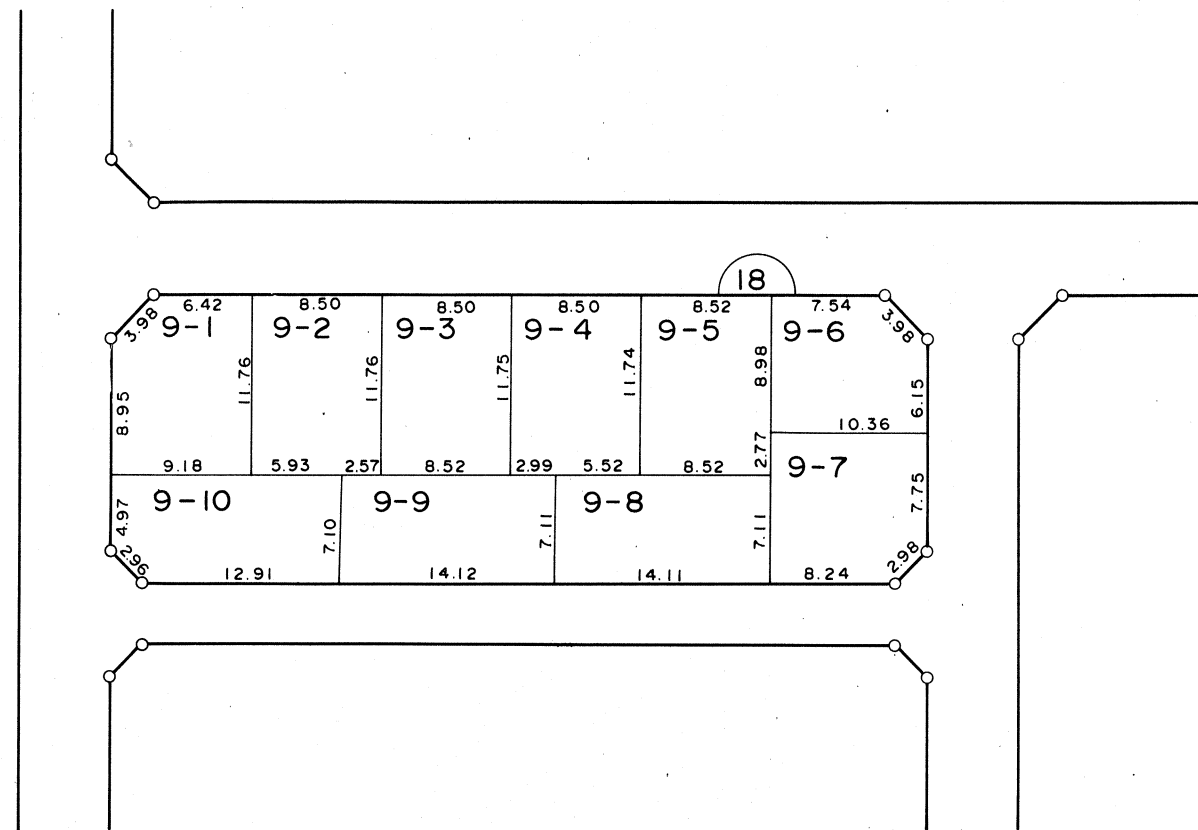
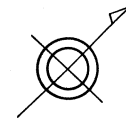


# 越谷都市計画事業鷺高土地区画整理事業

# 換地図

縮尺 1 : 500

東大沢二丁目



印があなたの換地です。

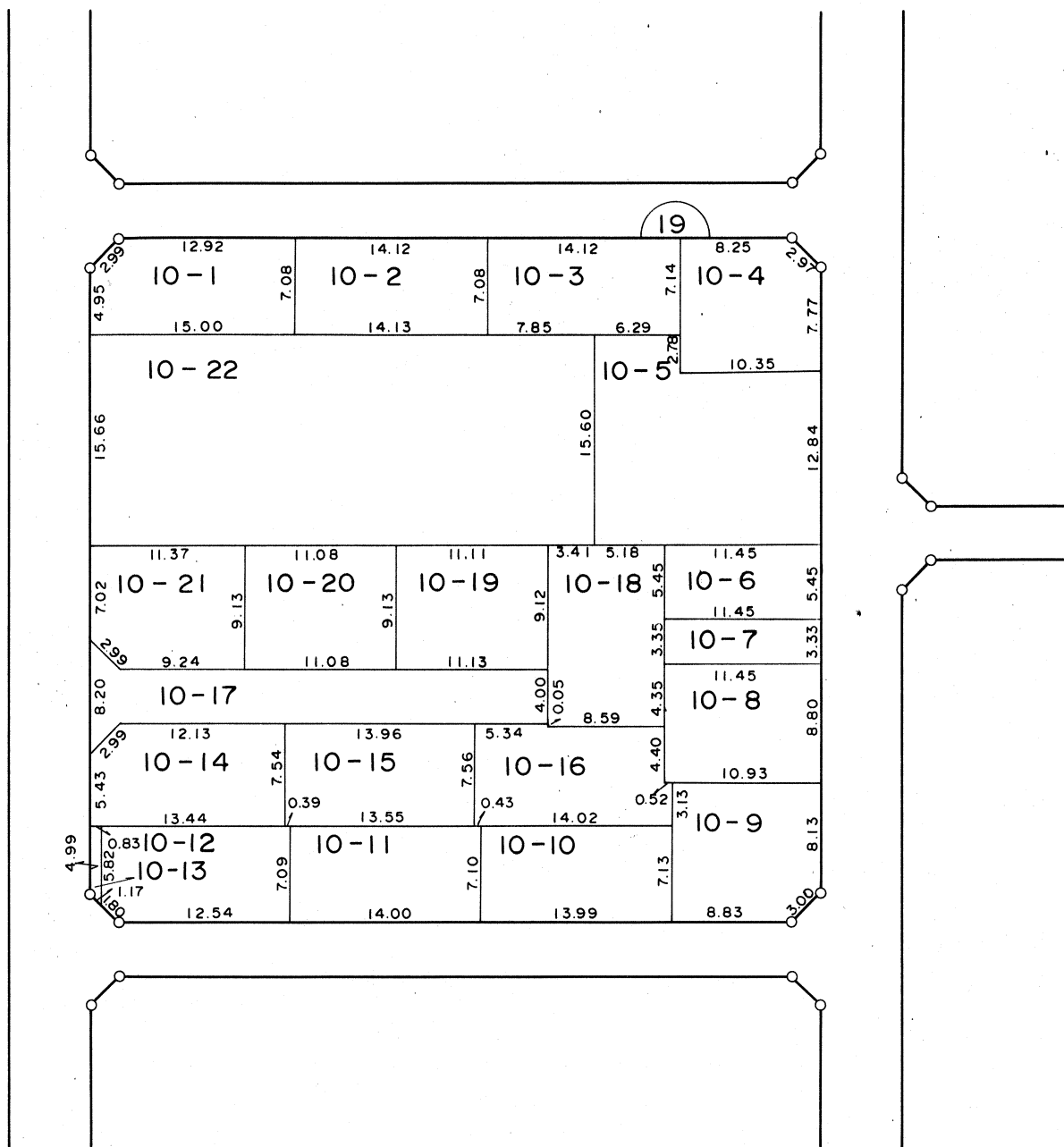
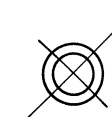
凡 例	
-----	町 名 界
12-3	新 地 番
	換地外周寸法(m)
	街区番号(仮換地時)

# 越谷都市計画事業鷺高土地区画整理事業

# 換地図

縮尺 1 : 500

東大沢二丁目



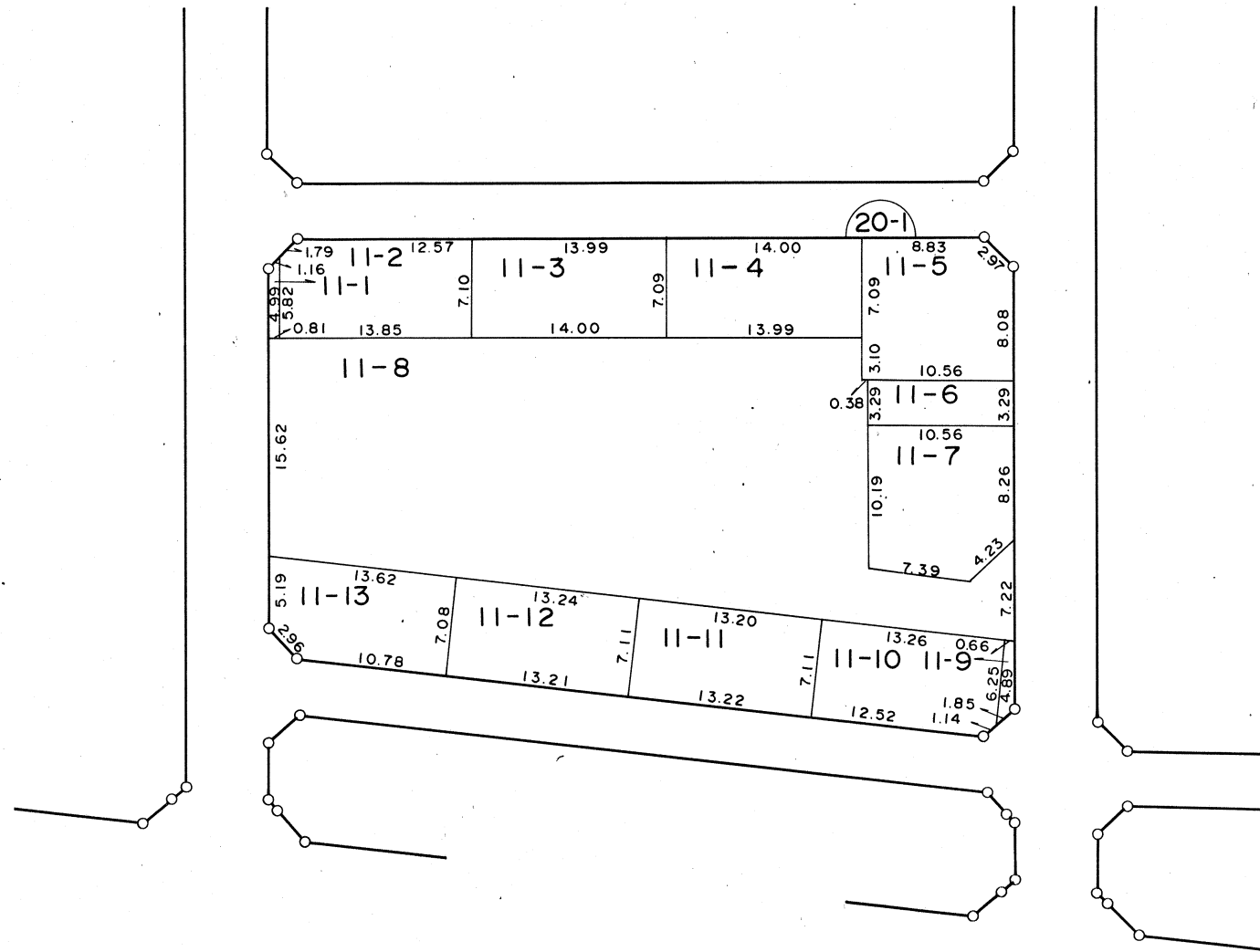
凡 例	
-----	町 名 界
12-3	新 地 番
	換地外周寸法(m)
	街区番号(仮換地時)

印があなたの換地です。

# 越谷都市計画事業、鷺高土地区画整理事業 換地図

縮尺 1:500

東大沢二丁目



凡 例	
— · — · — ·	町 名 界
12-3	新 地 番
	換地外周寸法(m)
	街区番号(仮換地時)

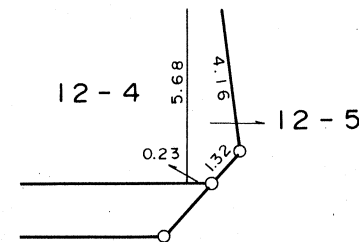
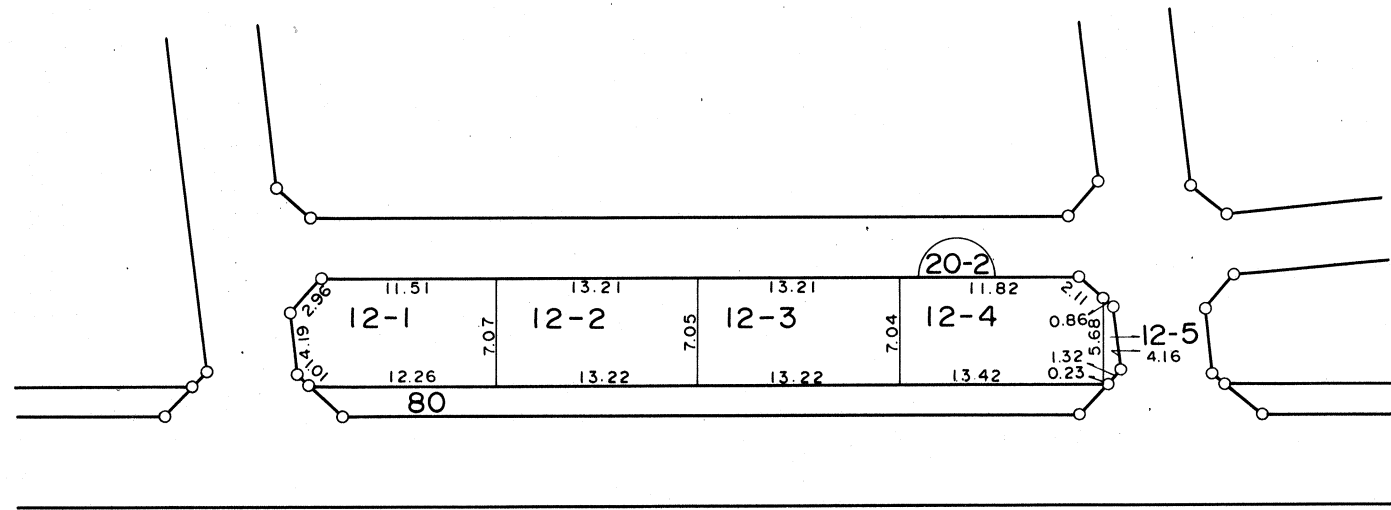
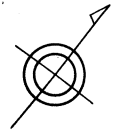
印があなたの換地です。

# 越谷都市計画事業鷺高土地区画整理事業

# 換地図

縮尺 1 : 500

東 大 沢 二 丁 目



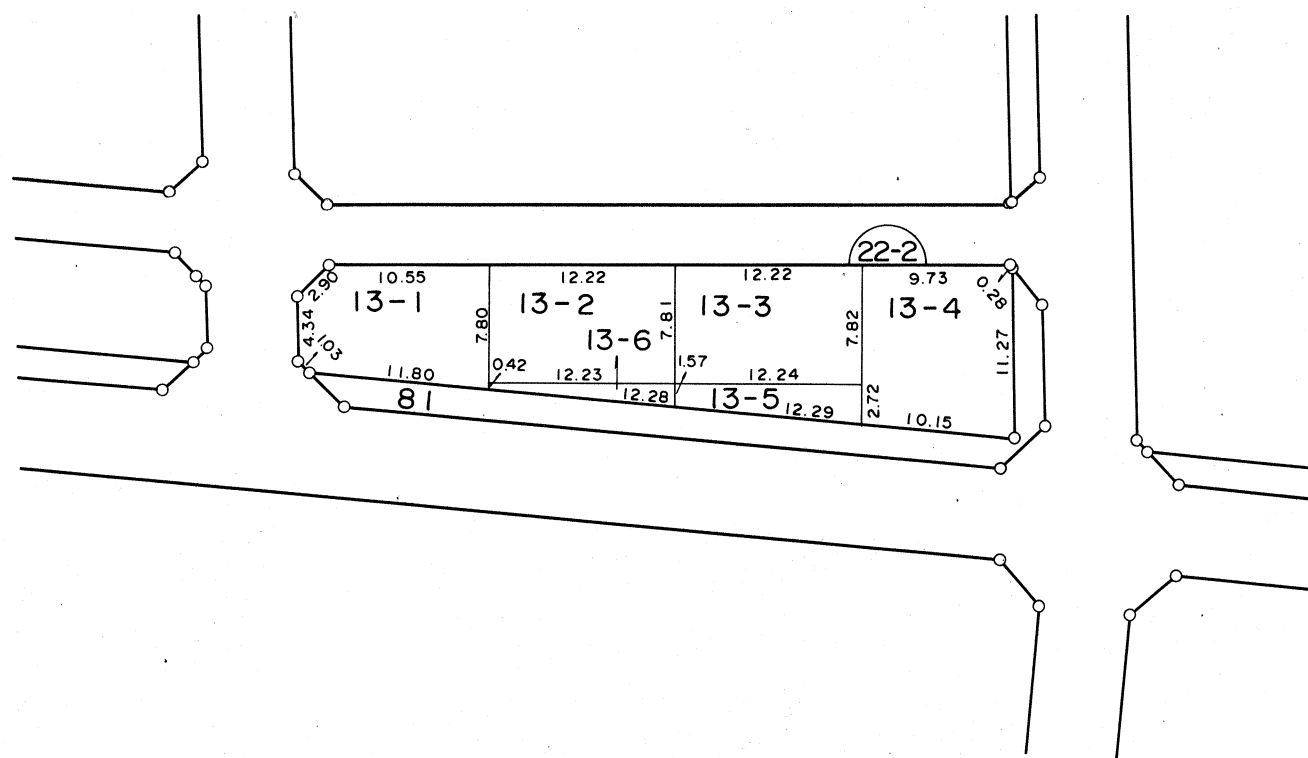
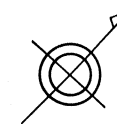
凡 例	
— · — · —	町 名 界
12-3	新 地 番
○ 30.00 ○ ○ 30.00 ○	換地外周寸法(m)
13	街区番号(仮換地時)

印があなたの換地です。

# 越谷都市計画事業鷺高土地区画整理事業 換地図

縮尺 1:500

東大沢二丁目



凡 例	
— · — · — · —	町 名 界
12-3	新 地 番
10.00 30.00 30.00 10.00	換地外周寸法(m)
13	街区番号(仮換地時)

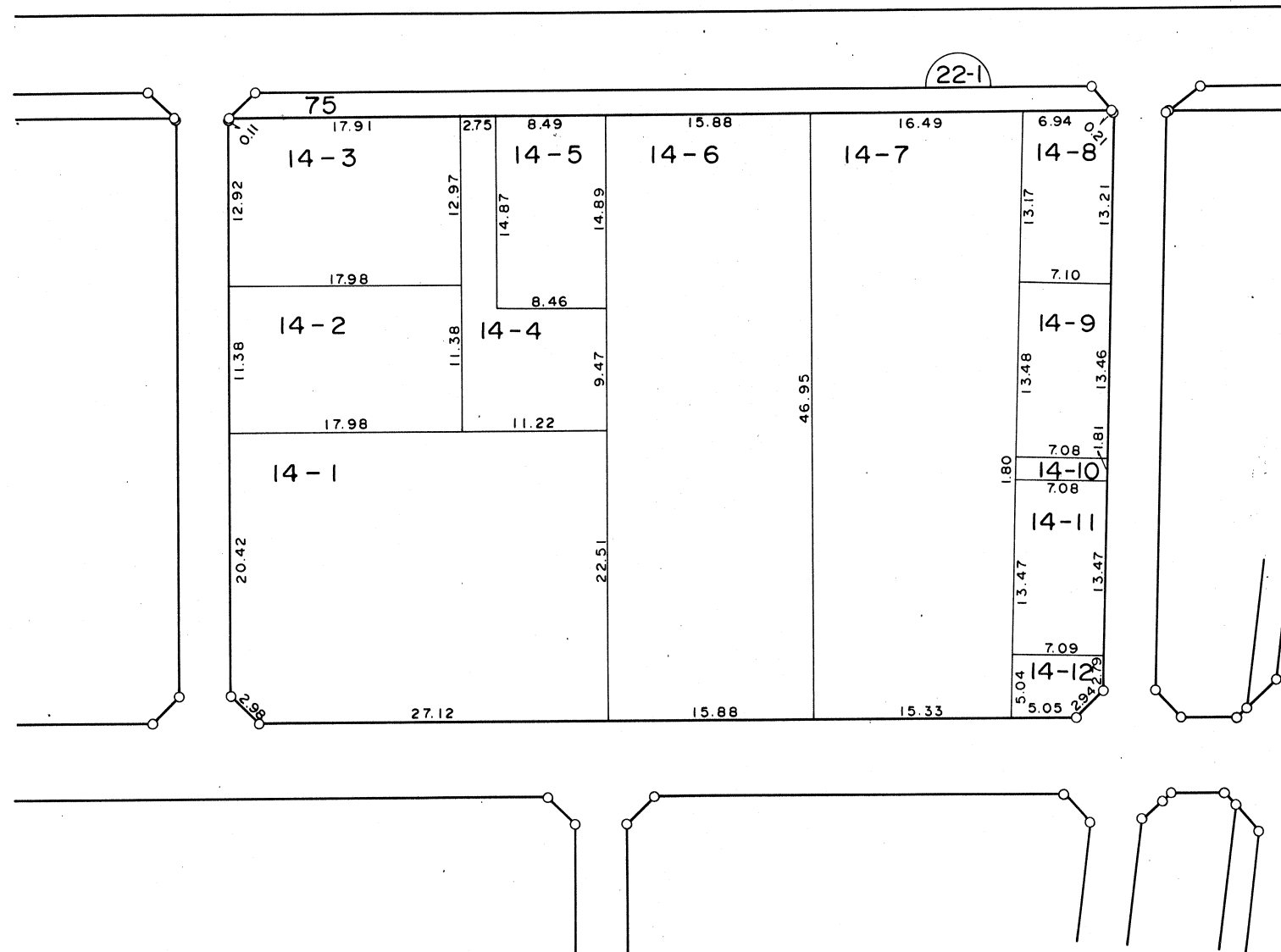
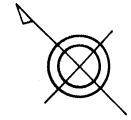
印があなたの換地です。

# 越谷都市計画事業鷺高土地区画整理事業

# 換地図

縮尺 1:500

東大沢二丁目



印があなたの換地です。

凡 例	
-----	町 名 界
12-3	新 地 番
30.00 10.00 10.00	換地外周寸法(m)
13	街区番号(仮換地時)

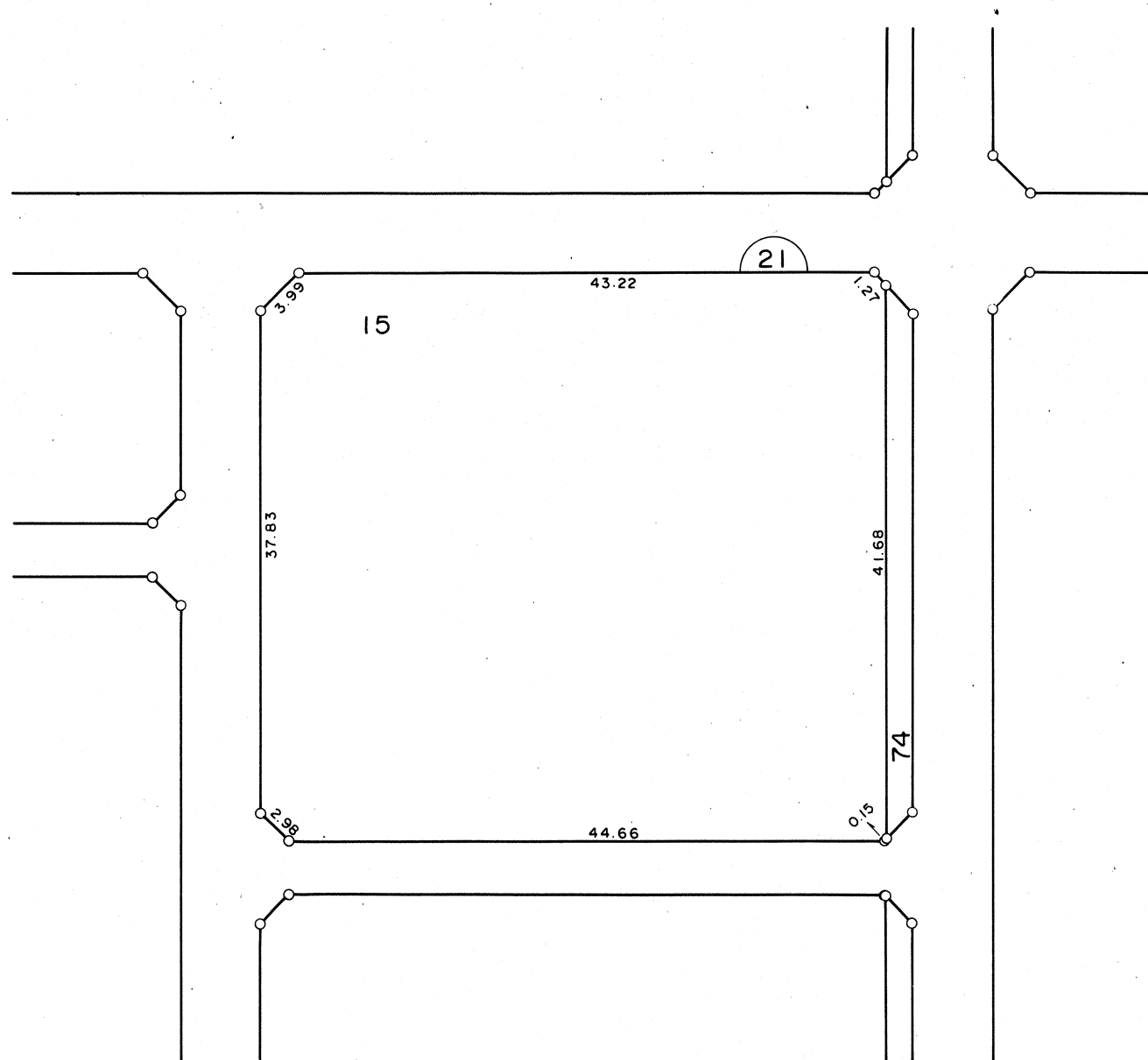
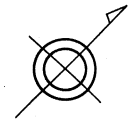
越 谷 市

# 越谷都市計画事業鷺高土地区画整理事業

# 換地図

縮尺 1 : 500

東大沢二丁目



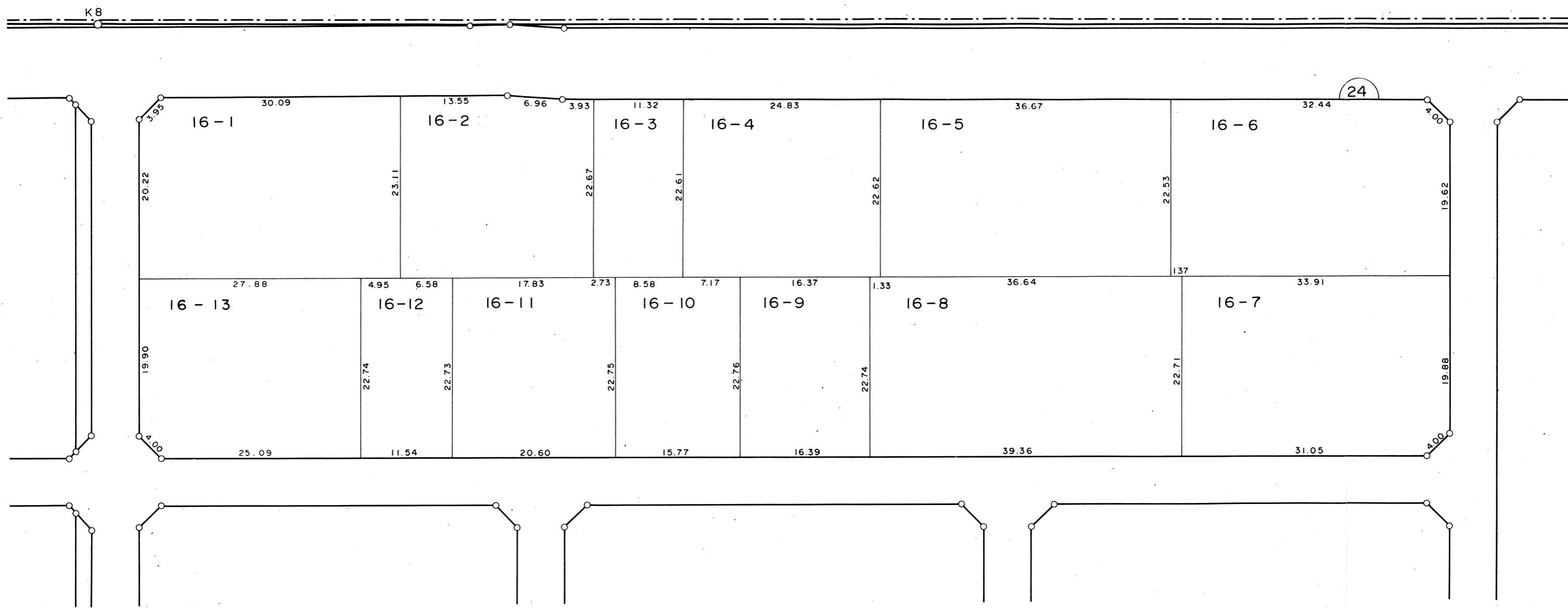
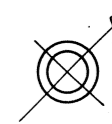
凡 例	
— · — · — ·	町 名 界
12-3	新 地 番
	換地外周寸法(m)
	街区番号(仮換地時)

印があなたの換地です。

# 越谷都市計画事業鷺高土地区画整理事業

# 換地図

縮尺 1:500



東大沢二丁目

印があなたの換地です。

凡 例	
-----	町 名 界
12-3	新 地 番
30.00	換地外周寸法 (m)
13	街区番号 (仮換地時)

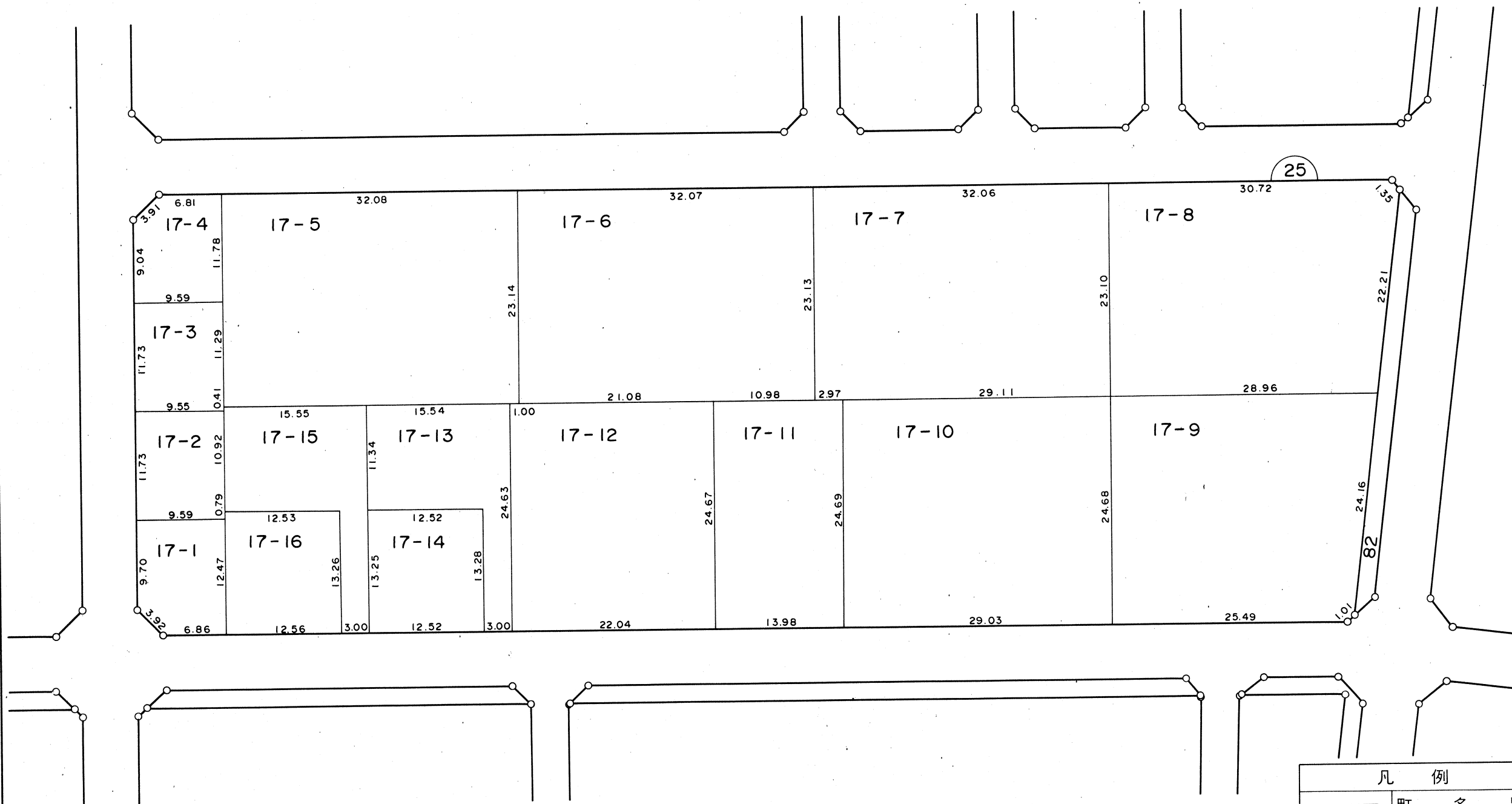
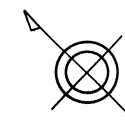
越  
谷  
市



# 越谷都市計画事業鷺高土地区画整理事業 換地図

縮尺 1:500

東大沢二丁目



凡 例	
— · — · —	町 名 界
12-3	新 地 番
30.00 10.00	換地外周寸法(m)
13	街区番号(仮換地時)

印があなたの換地です。

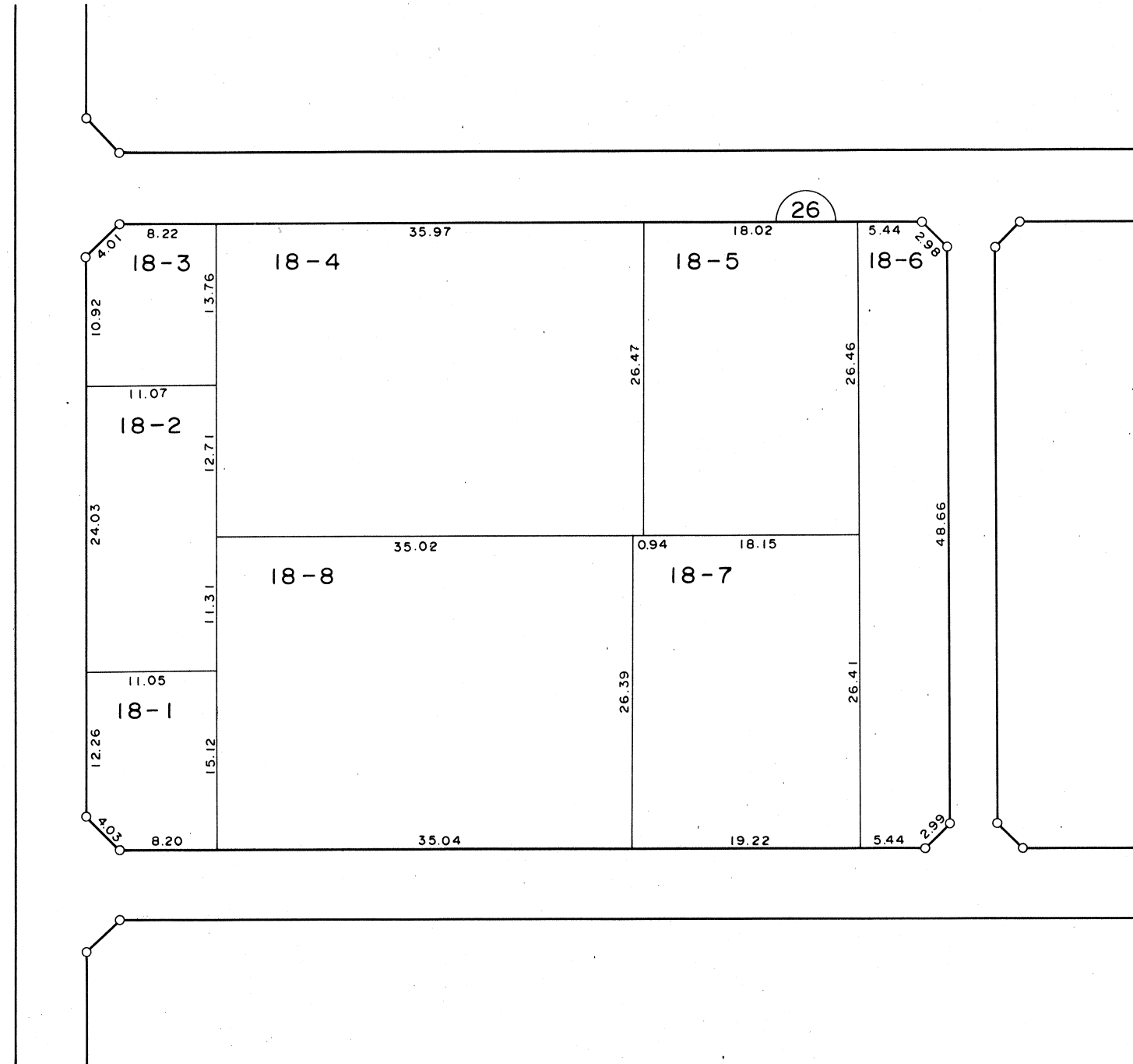
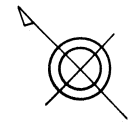
越  
谷  
市

# 越谷都市計画事業鷺高土地区画整理事業

# 換地図

縮尺 1 : 500

東大沢二丁目



印があなたの換地です。

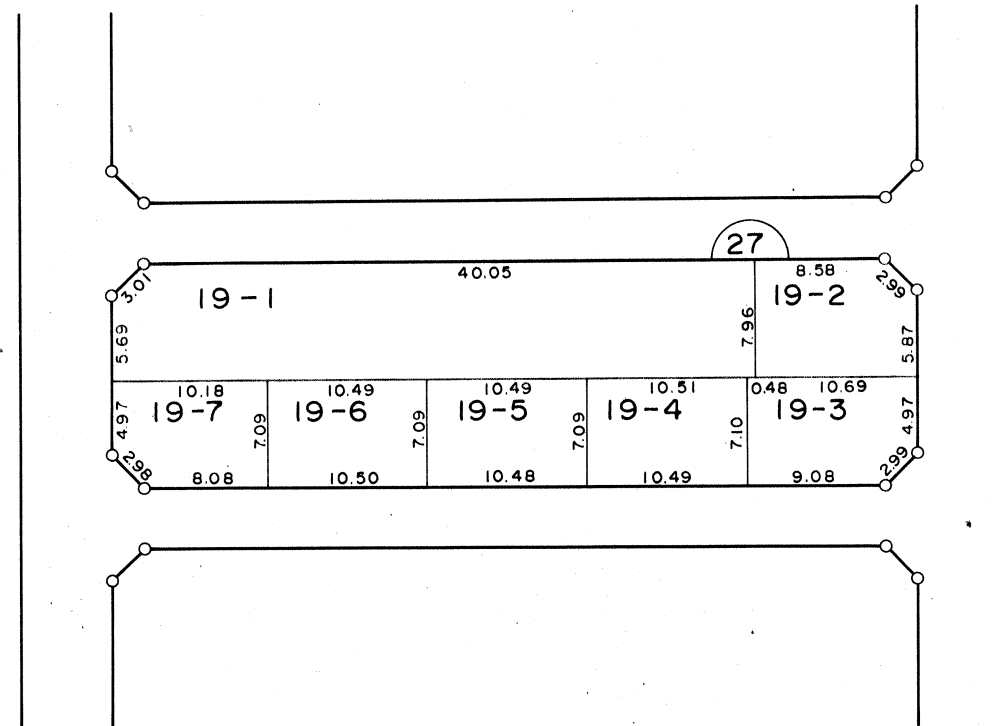
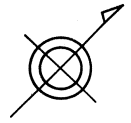
凡 例	
— · — · — ·	町 名 界
12-3	新 地 番
○ 30.00 ○ ○ 30.00 ○	換地外周寸法(m)
13	街区番号(仮換地時)

越  
谷  
市

# 越谷都市計画事業鷺高土地区画整理事業 換地図

縮尺 1:500

東大沢二丁目



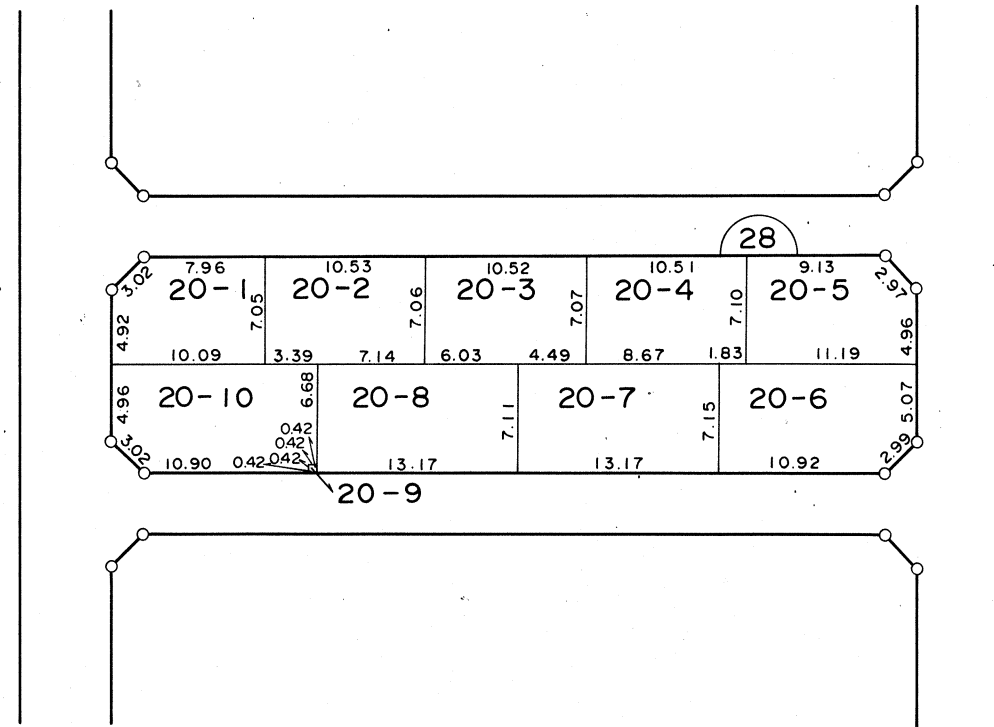
凡 例	
-----	町 名 界
12-3	新 地 番
○ 30.00 ○ ○ 30.00 ○	換地外周寸法(m)
13	街区番号(仮換地時)

印があなたの換地です。

# 越谷都市計画事業鷺高土地区画整理事業 換地図

縮尺 1:500

東大沢二丁目



凡 例	
— · — · — · —	町 名 界
12-3	新 地 番
	換地外周寸法(m)
	街区番号(仮換地時)

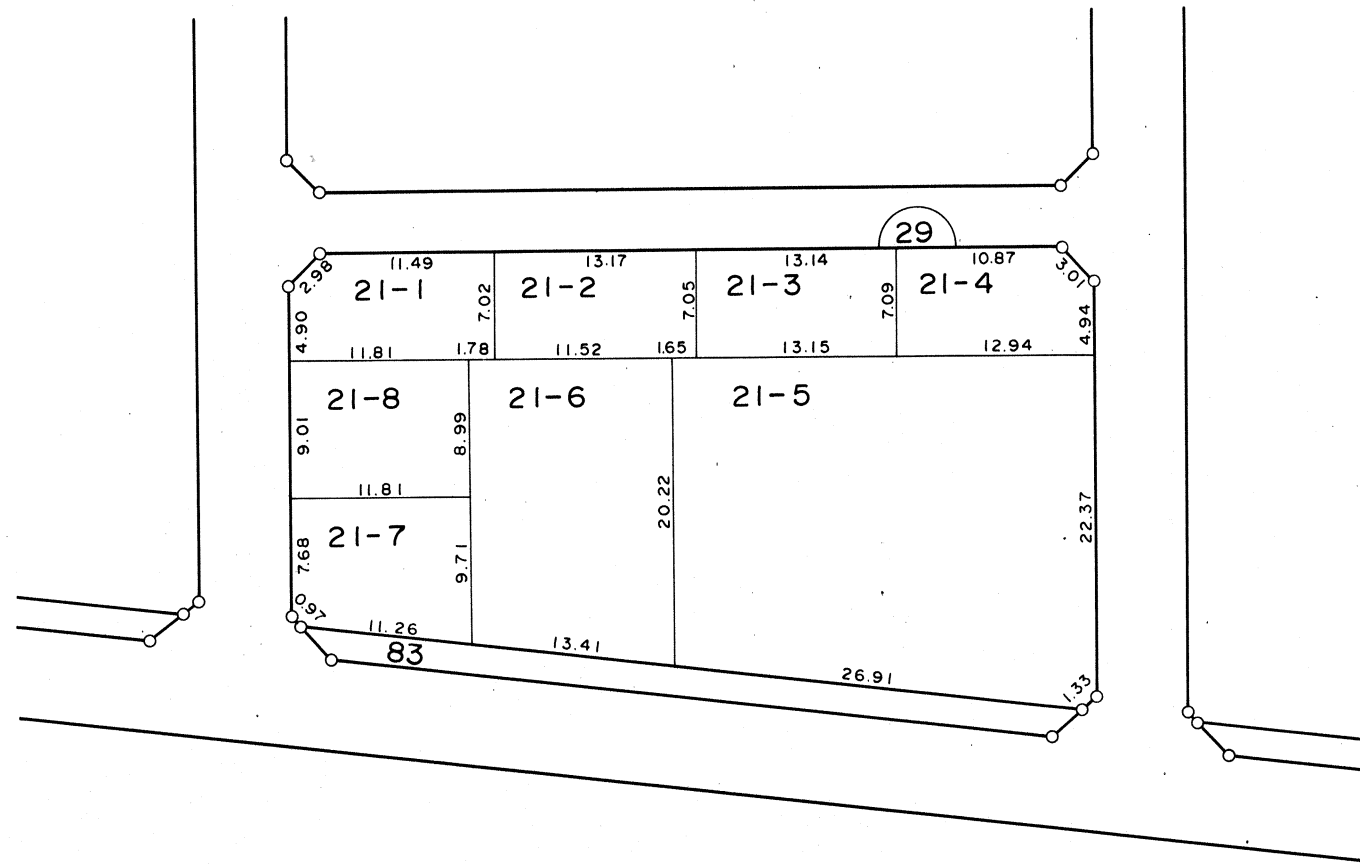
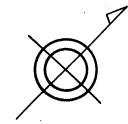
印があなたの換地です。

# 越谷都市計画事業鷺高土地区画整理事業

# 換地図

縮尺 1:500

東大沢二丁目



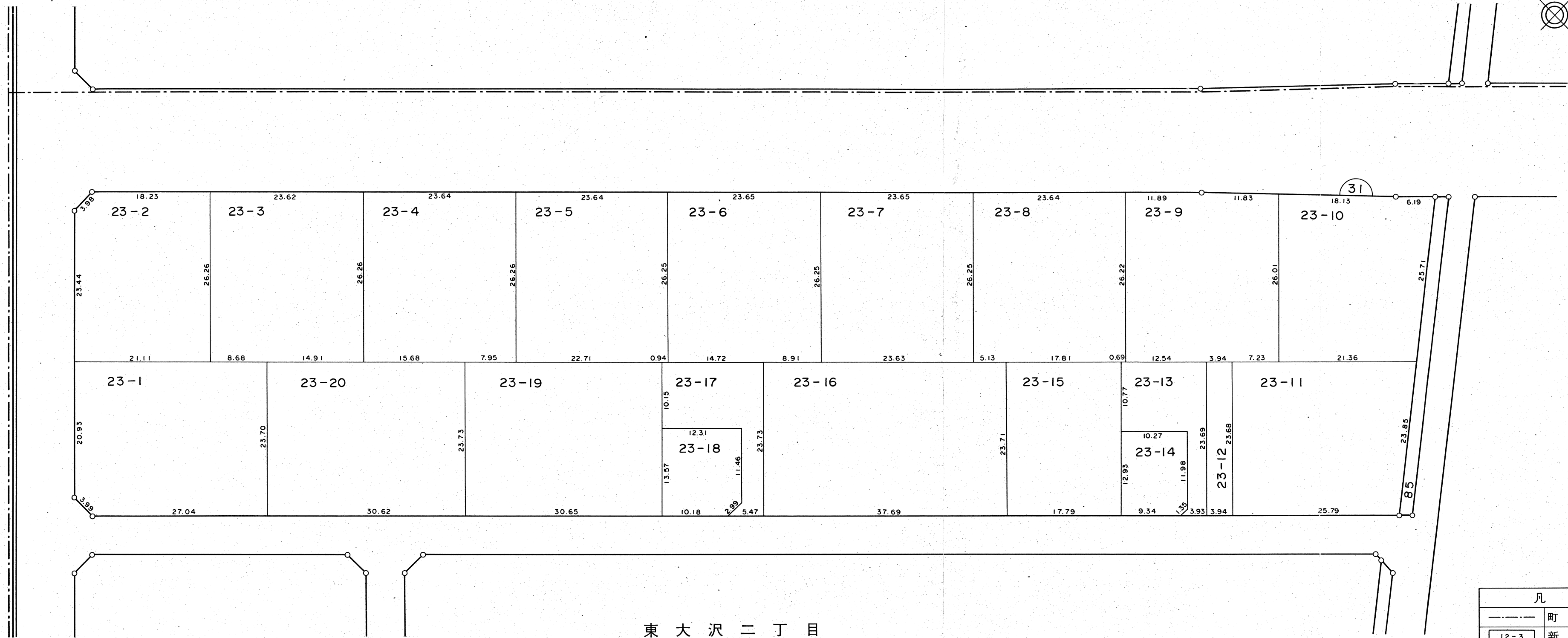
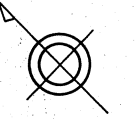
凡 例	
-----	町 名 界
12-3	新 地 番
30.00 30.00	換地外周寸法(m)
13	街区番号(仮換地時)

印があなたの換地です。



# 越谷都市計画事業鷺高土地区画整理事業 換地図

縮尺 1:500



東大沢二丁目

印があなたの換地です。

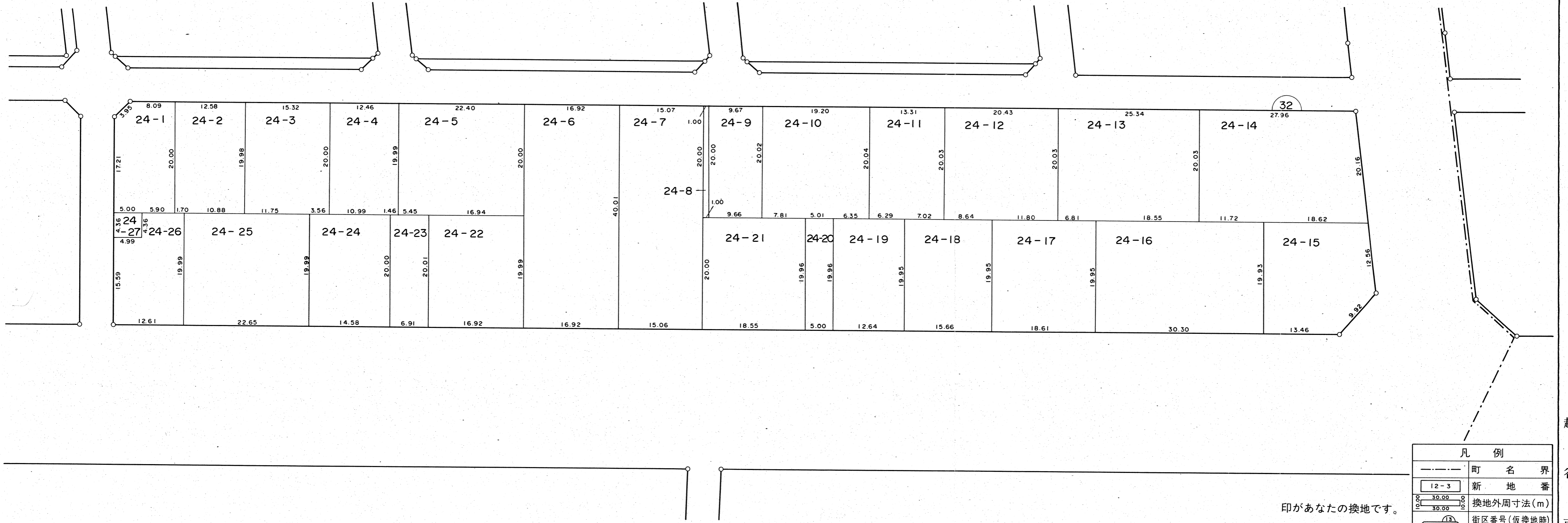
凡 例	
---	町 名 界
12-3	新 地 番
30.00	換地外周寸法 (m)
13	街区番号 (仮換地時)

越  
谷  
市

# 越谷都市計画事業鷺高土地区画整理事業 換地図

縮尺 1:500

東大沢二丁目



印があなたの換地です。

凡 例	
-----	町 名 界
12-3	新 地 番
30.00	換地外周寸法(m)
13	街区番号(仮換地時)

越  
谷  
市

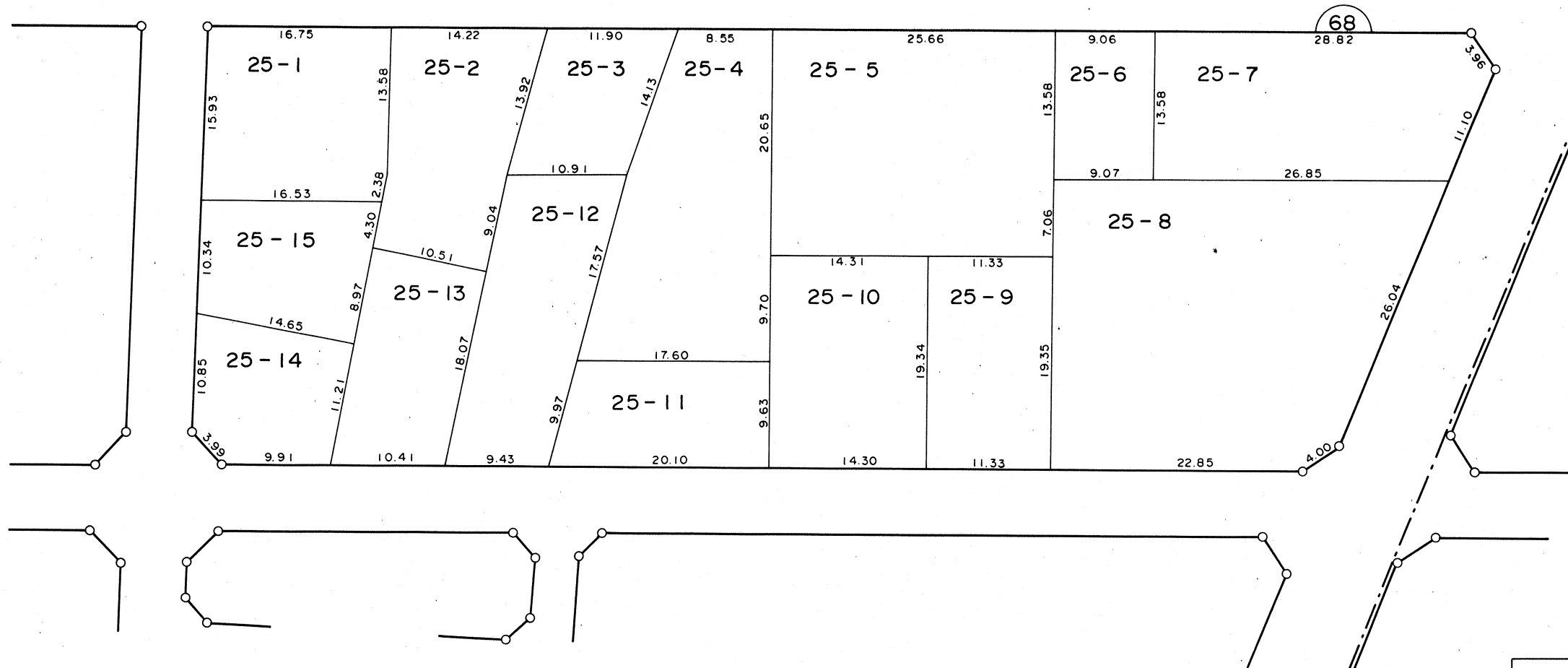
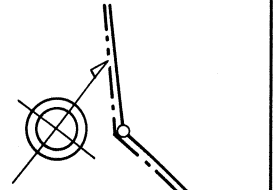


# 越谷都市計画事業鷺高土地区画整理事業

# 換地図

縮尺 1 : 500

東大沢二丁目



凡 例	
-----	町 名 界
12-3	新 地 番
30.00	換地外周寸法 (m)
13	街区番号 (仮換地時)

印があなたの換地です。

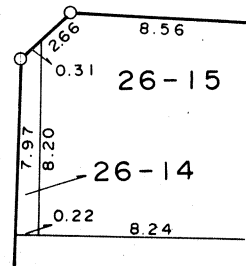
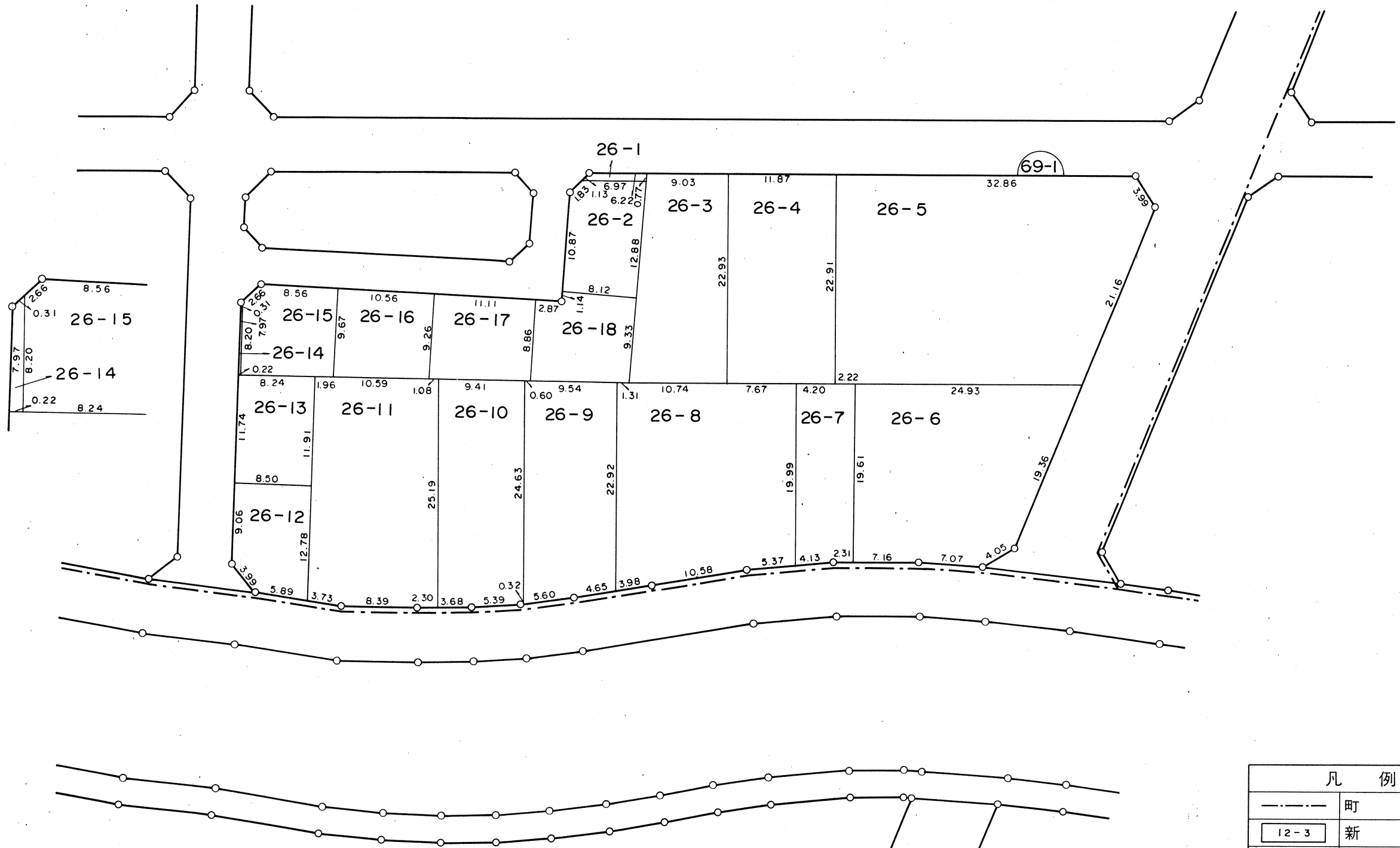
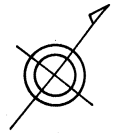
越  
谷  
市

# 越谷都市計画事業鷺高土地区画整理事業

# 換地図

縮尺 1 : 500

東大沢二丁目



印があなたの換地です。

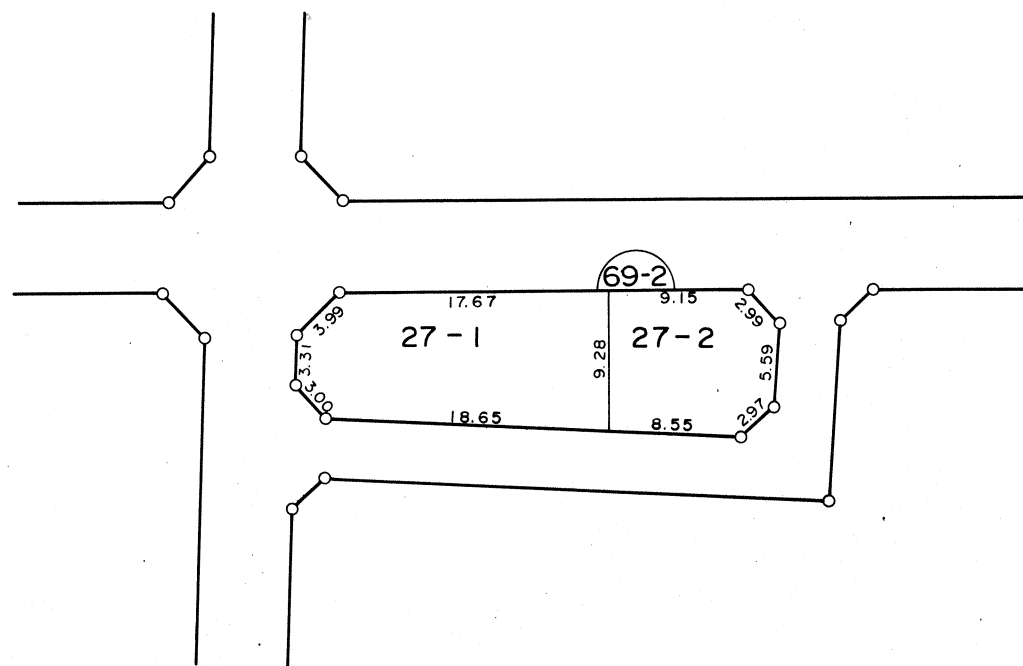
凡 例	
	町 名 界
	新 地 番
	換地外周寸法(m)
	街区番号(仮換地時)

越  
谷  
市

# 越谷都市計画事業鷺高土地区画整理事業 換地図

縮尺 1 : 500

東大沢二丁目



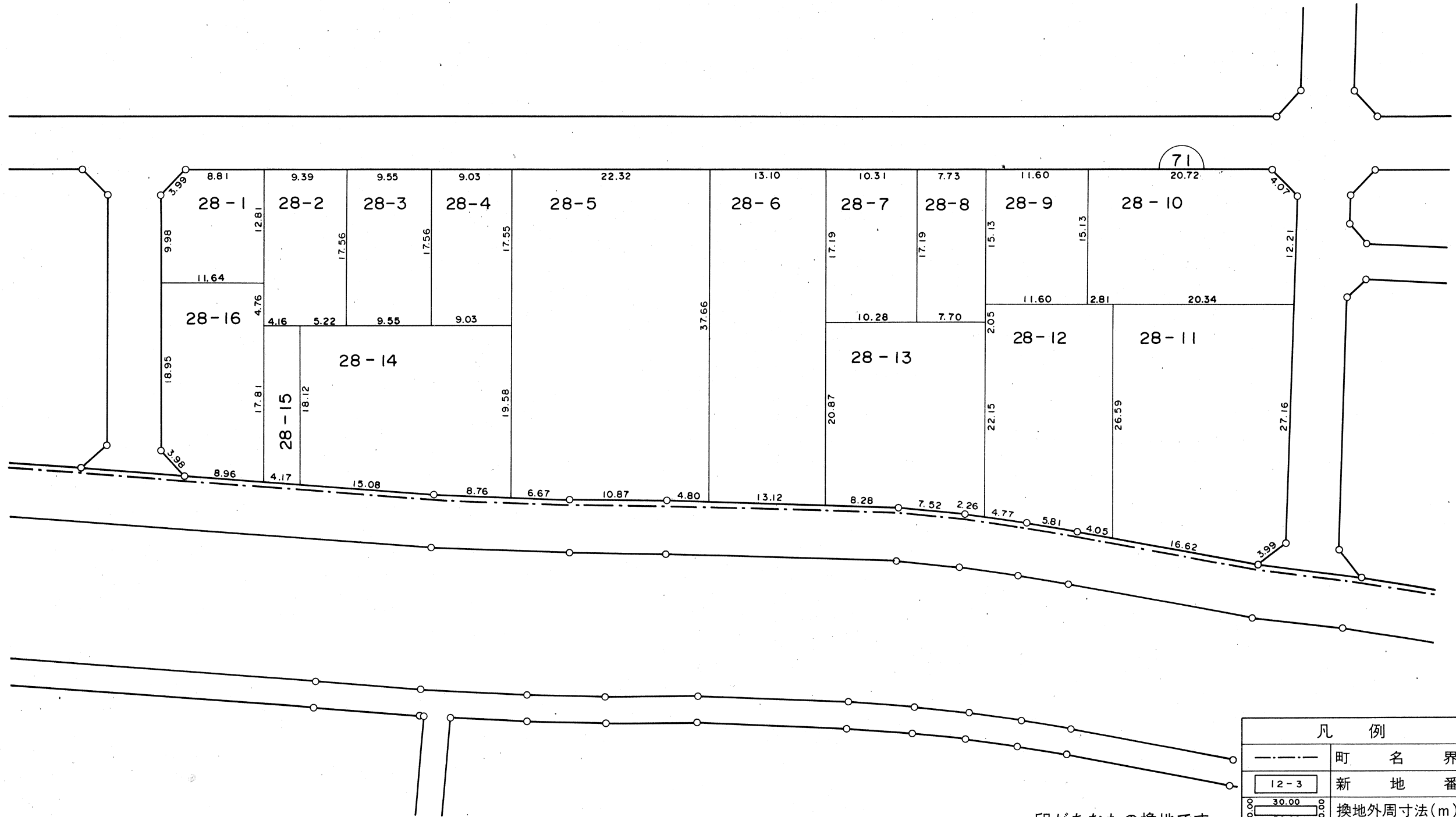
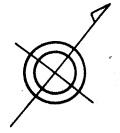
印があなたの換地です。

凡 例	
-----	町 名 界
12-3	新 地 番
	換地外周寸法(m)
	街区番号(仮換地時)

# 越谷都市計画事業鷺高土地区画整理事業 換地図

縮尺 1 : 500

東大沢二丁目



印があなたの換地です。

凡 例	
	町 名 界
	新 地 番
	換地外周寸法(m)
	街区番号(仮換地時)

越 谷 市

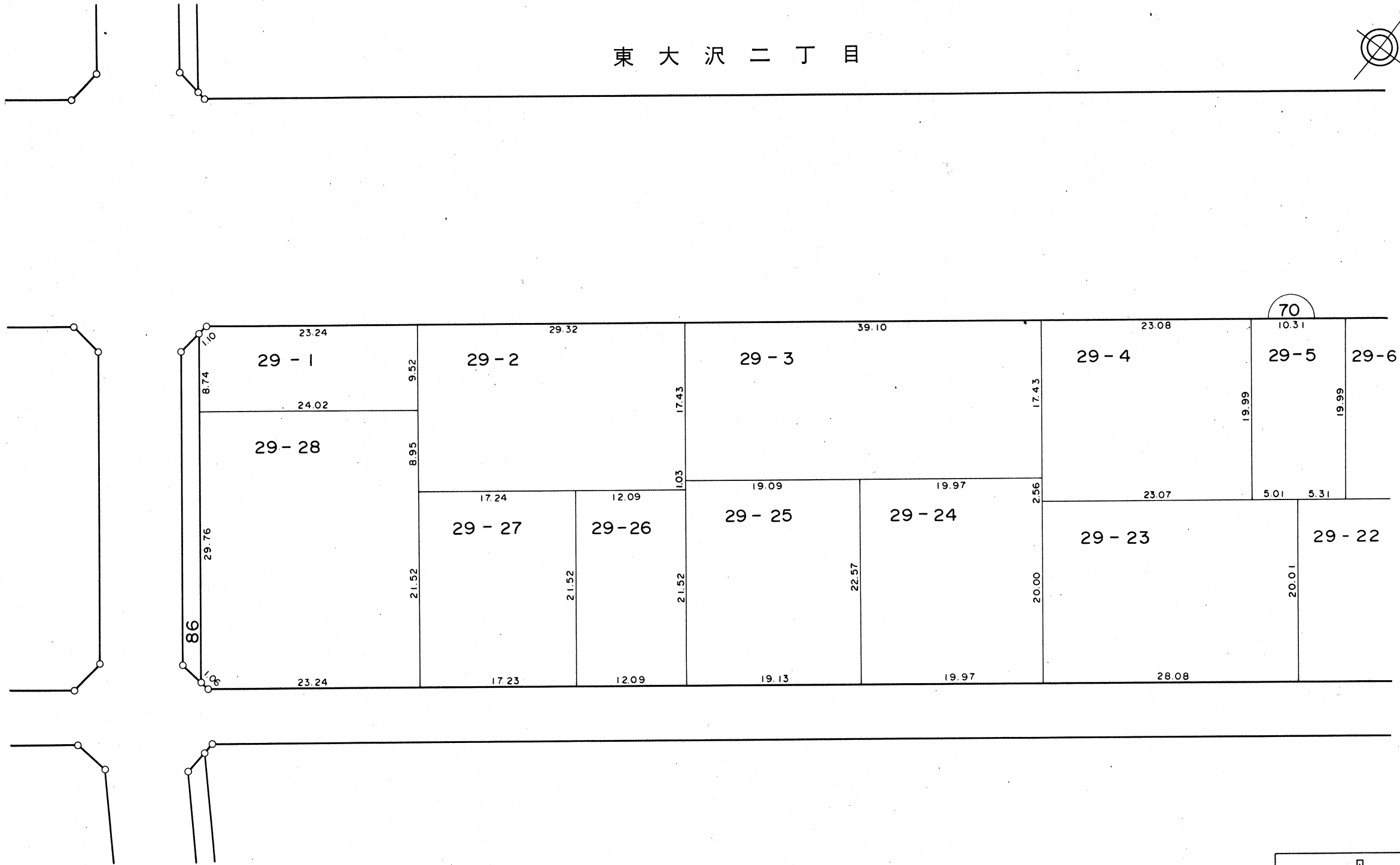
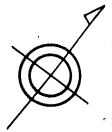
# 越谷都市計画事業鷺高土地区画整理事業

# 換地図

縮尺 1:500

(1/2)

東大沢二丁目



凡 例	
-----	町 名 界
12-3	新 地 番
	換地外周寸法(m)
	街区番号(仮換地時)

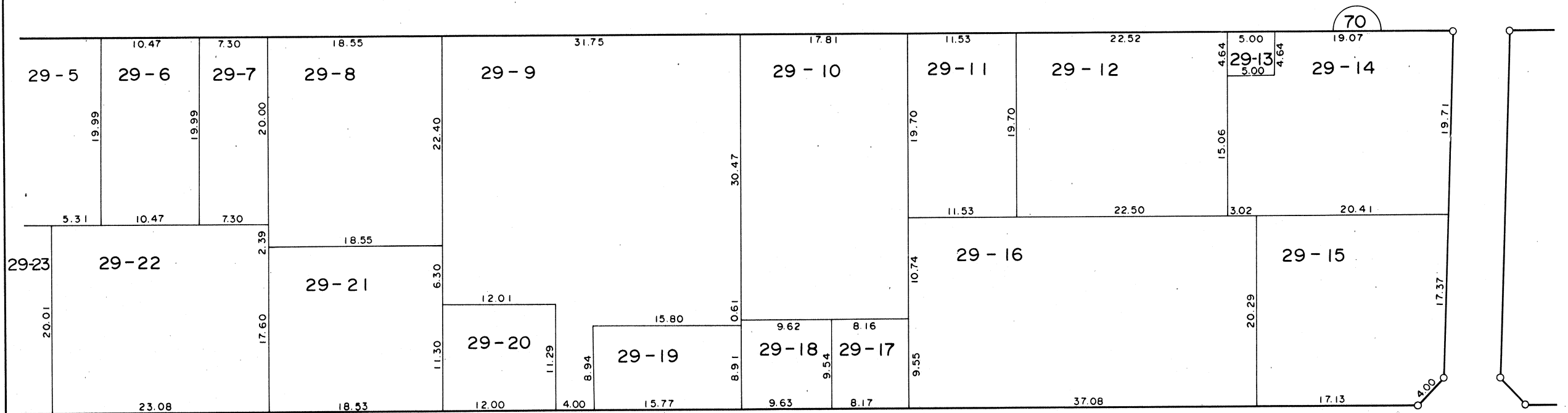
印があなたの換地です。

# 越谷都市計画事業鷺高土地区画整理事業

## 換地図

縮尺 1:500

東大沢二丁目



凡 例	
-----	町 名 界
12-3	新 地 番
30.00 30.00	換地外周寸法(m)
13	街区番号(仮換地時)

印があなたの換地です。

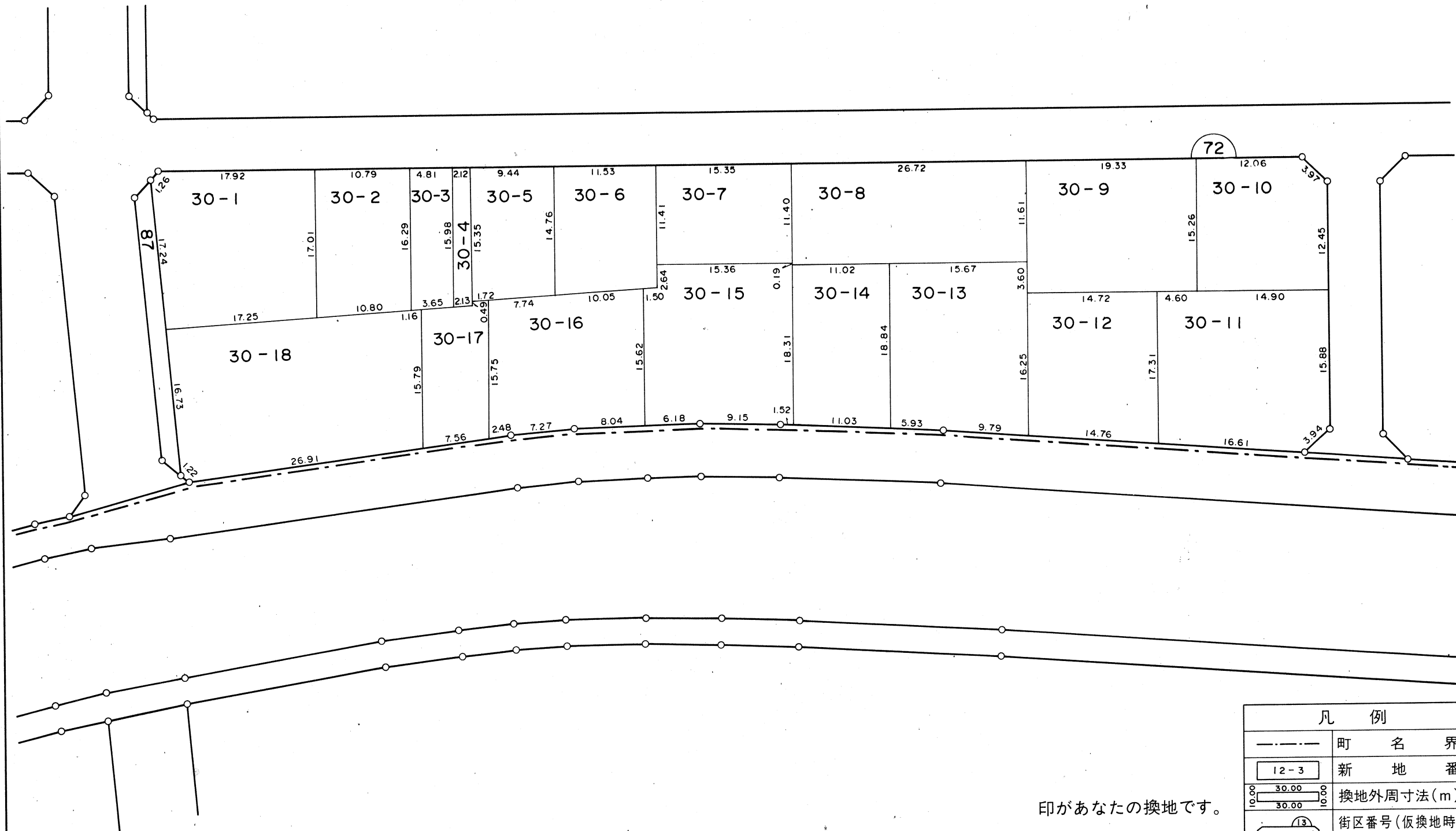
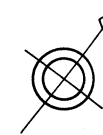
越  
谷  
市

# 越谷都市計画事業鷺高土地区画整理事業

# 換地図

縮尺 1 : 500

東大沢二丁目



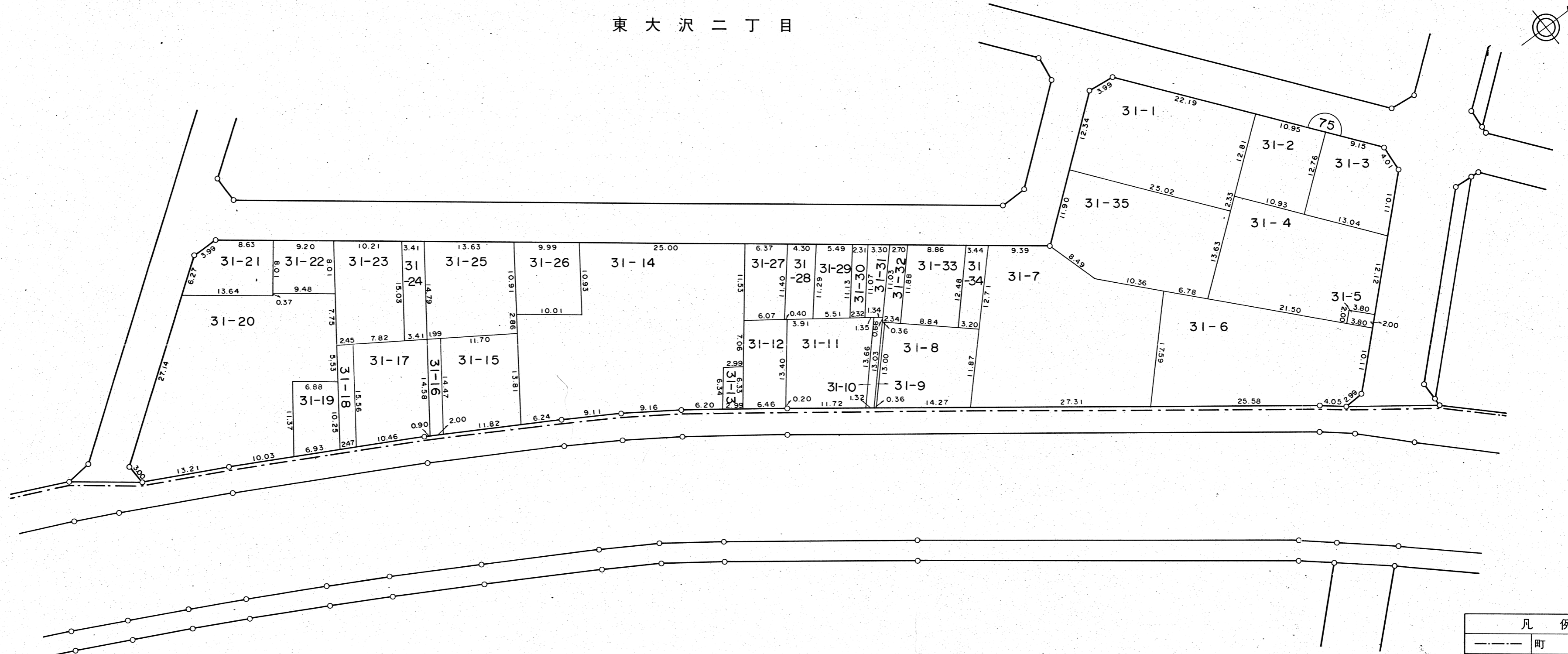
印があなたの換地です。

越谷市

# 越谷都市計画事業鷺高土地区画整理事業 換地図

縮尺 1:500

東大沢二丁目



印があなたの換地です。

凡 例	
-----	町 名 界
12-3	新 地 番
○ 30.00 ○	換地外周寸法(m)
○ 30.00 ○	換地外周寸法(m)
75	街区番号(仮換地時)

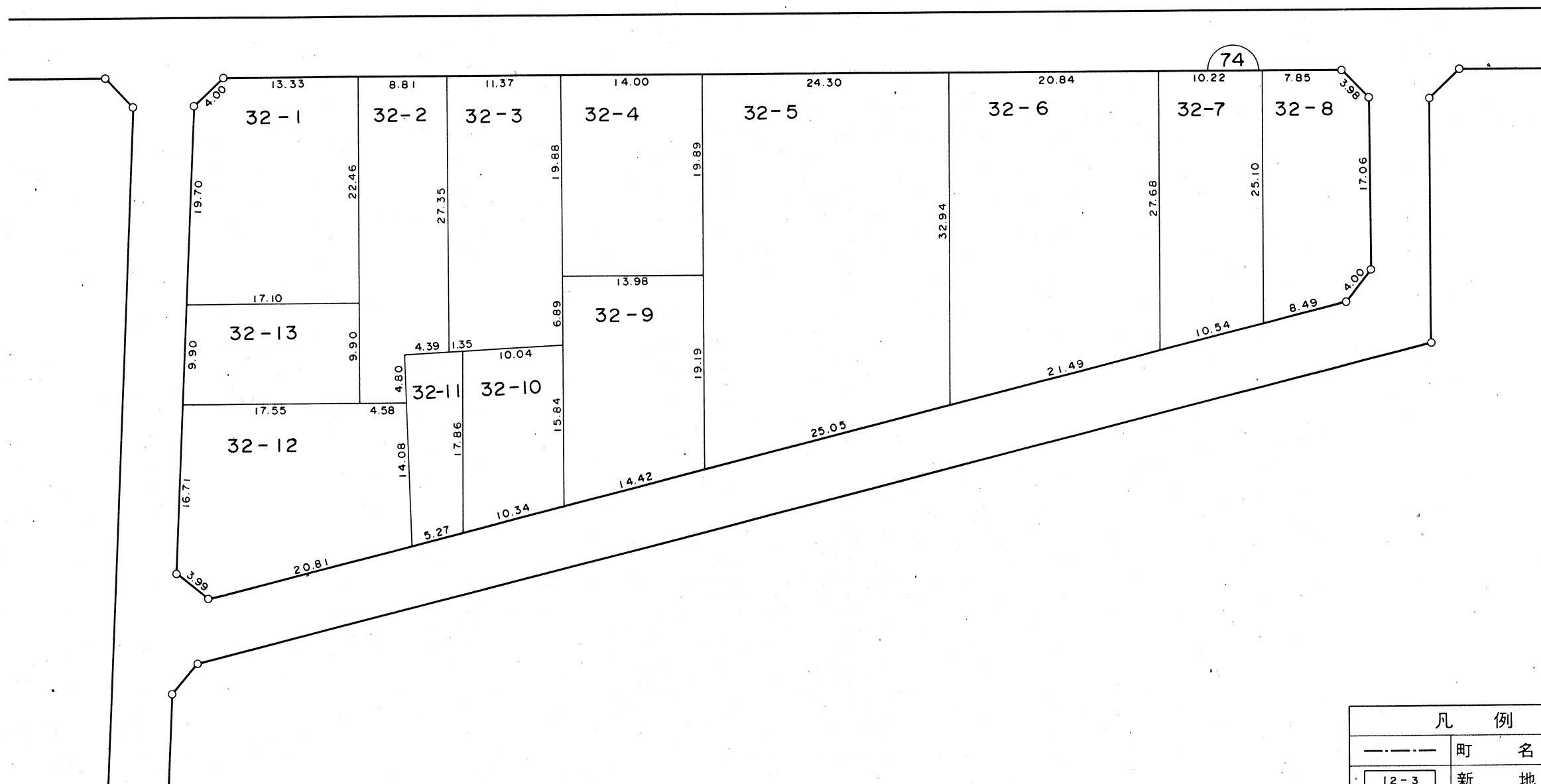
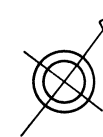


# 越谷都市計画事業鷺高土地区画整理事業

# 換地図

縮尺 1:500

東大沢二丁目



凡 例	
-----	町 名 界
12-3	新 地 番
30.00 10.00 30.00	換地外周寸法(m)
13	街区番号(仮換地時)

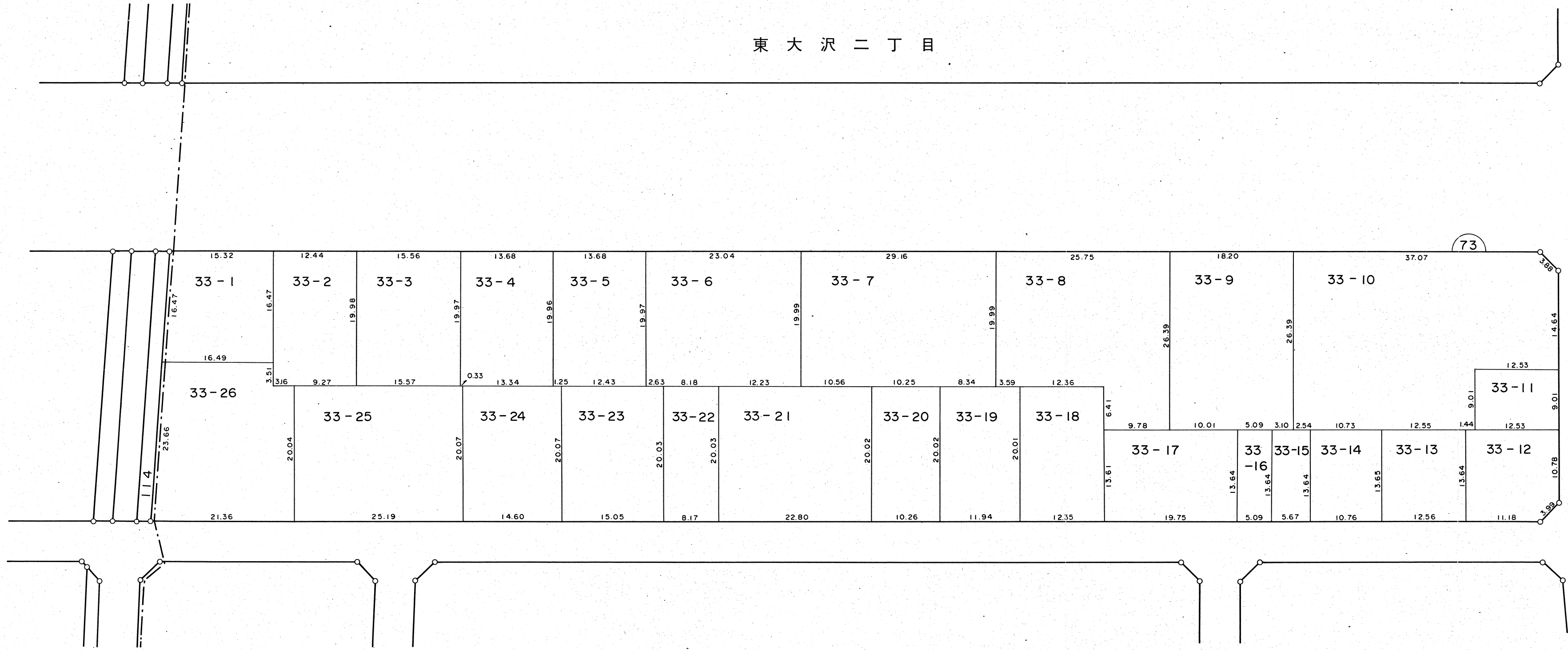
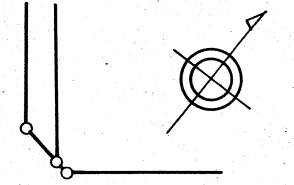
印があなたの換地です。

越  
谷  
市

# 越谷都市計画事業鷺高土地区画整理事業 換地図

縮尺 1:500

東大沢二丁目



凡 例	
-----	町 名 界
12-3	新 地 番
30.00	換地外周寸法 (m)
73	街区番号 (仮換地時)

印があなたの換地です。

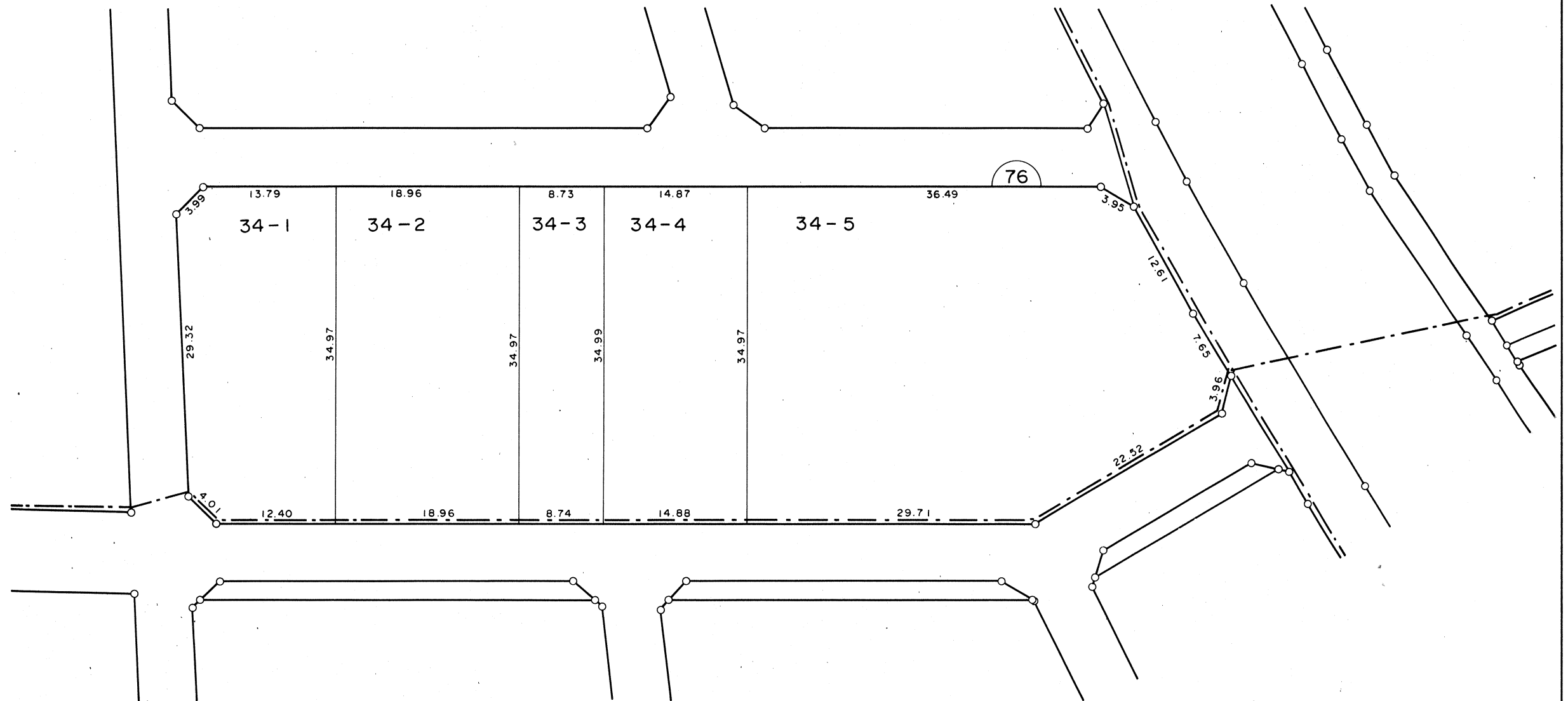
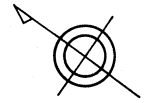
越谷市

# 越谷都市計画事業鷺高土地区画整理事業

# 換地図

縮尺 1 : 500

東大沢二丁目



印があなたの換地です。

凡 例	
-----	町 名 界
12-3	新 地 番
○ 30.00 ○	換地外周寸法(m)
○ 30.00 ○	換地外周寸法(m)
(13)	街区番号(仮換地時)

越  
谷  
市