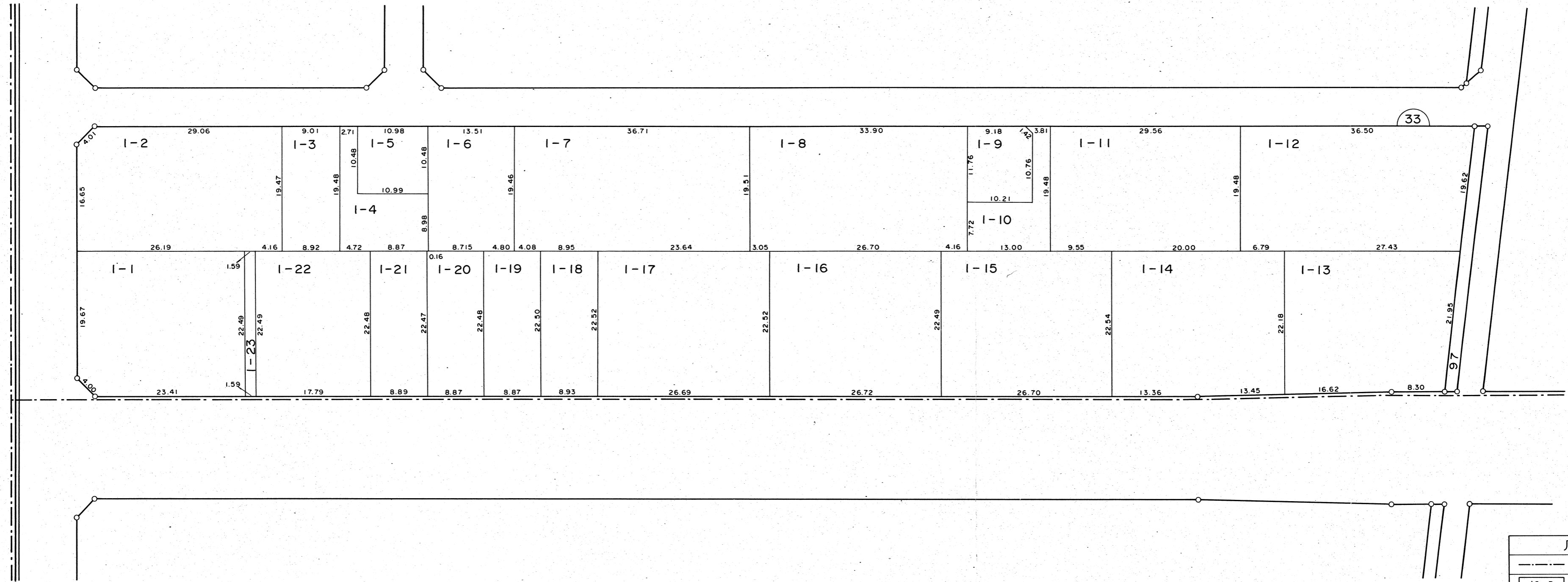
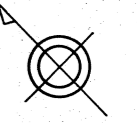


越谷都市計画事業鷺高土地区画整理事業 換地図

縮尺 1:500

東大沢三丁目



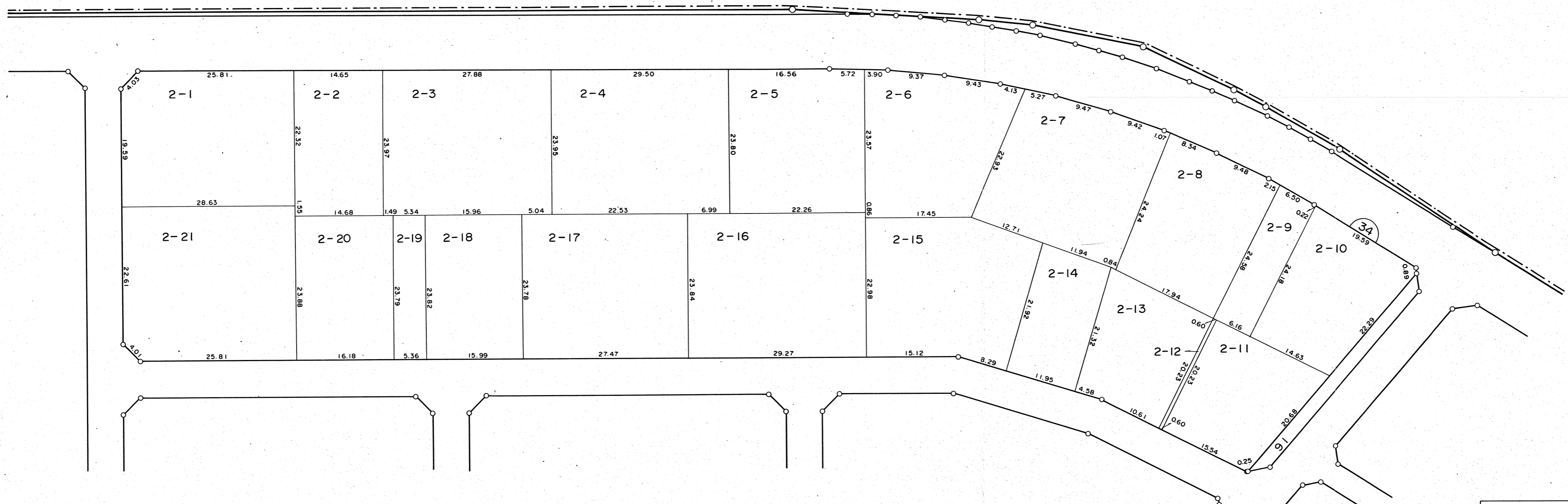
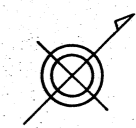
印があなたの換地です。

凡 例	
-----	町 名 界
12-3	新 地 番
○ 30.00 ○	換地外周寸法 (m)
○ 30.00 ○	換地外周寸法 (m)
(13)	街区番号 (仮換地時)

越
谷
市

越谷都市計画事業鷺高土地区画整理事業 換地図

縮尺 1:500



東大沢三丁目

印があなたの換地です。

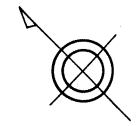
凡 例	
	町 名 界
	新 地 番
	換地外周寸法(m)
	街区番号(仮換地時)

越
谷
市

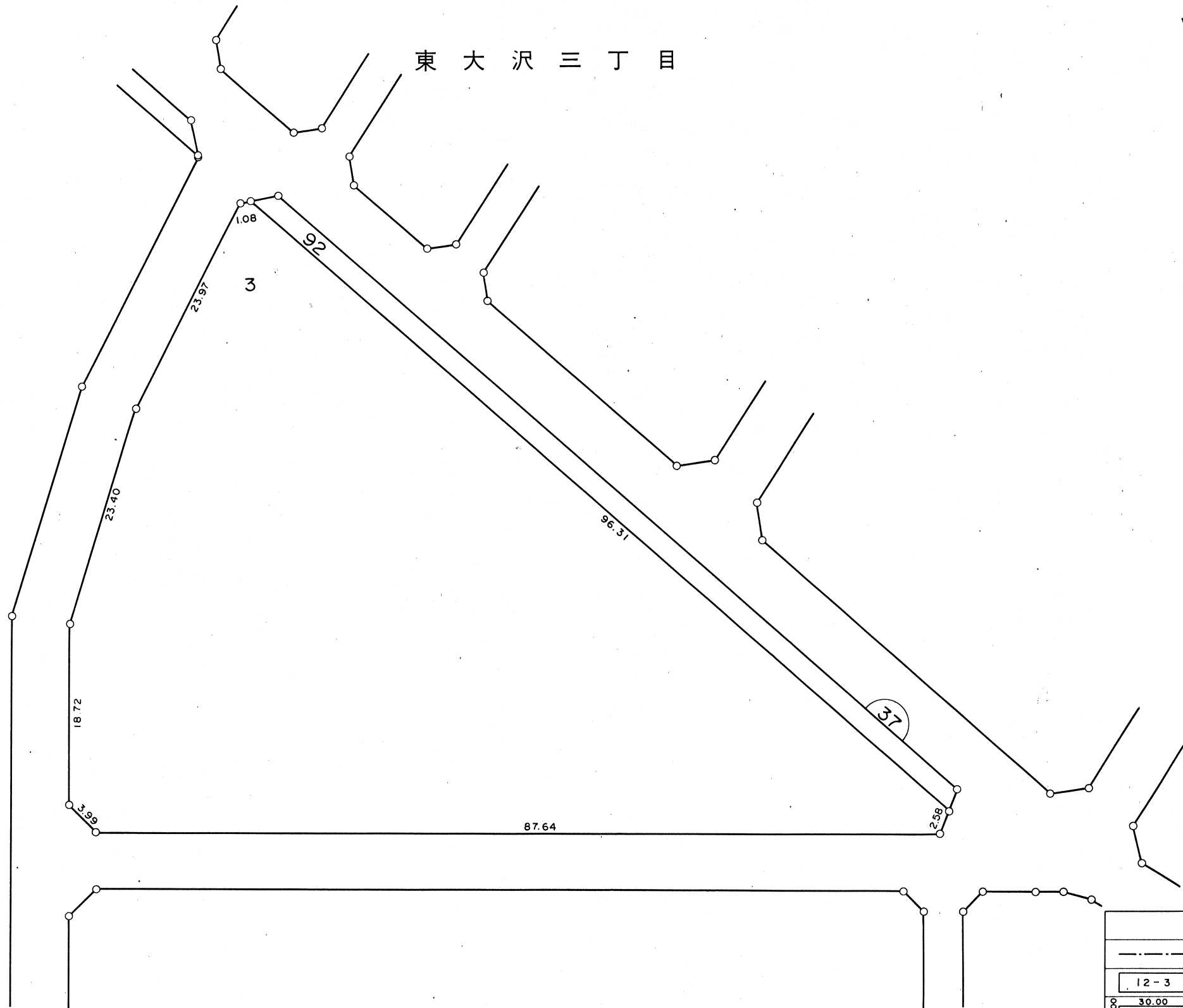
越谷都市計画事業鷺高土地区画整理事業

換地図

縮尺 1:500



東大沢三丁目



印があなたの換地です。

凡 例	
	町 名 界
	新 地 番
	換地外周寸法(m)
	街区番号(仮換地時)

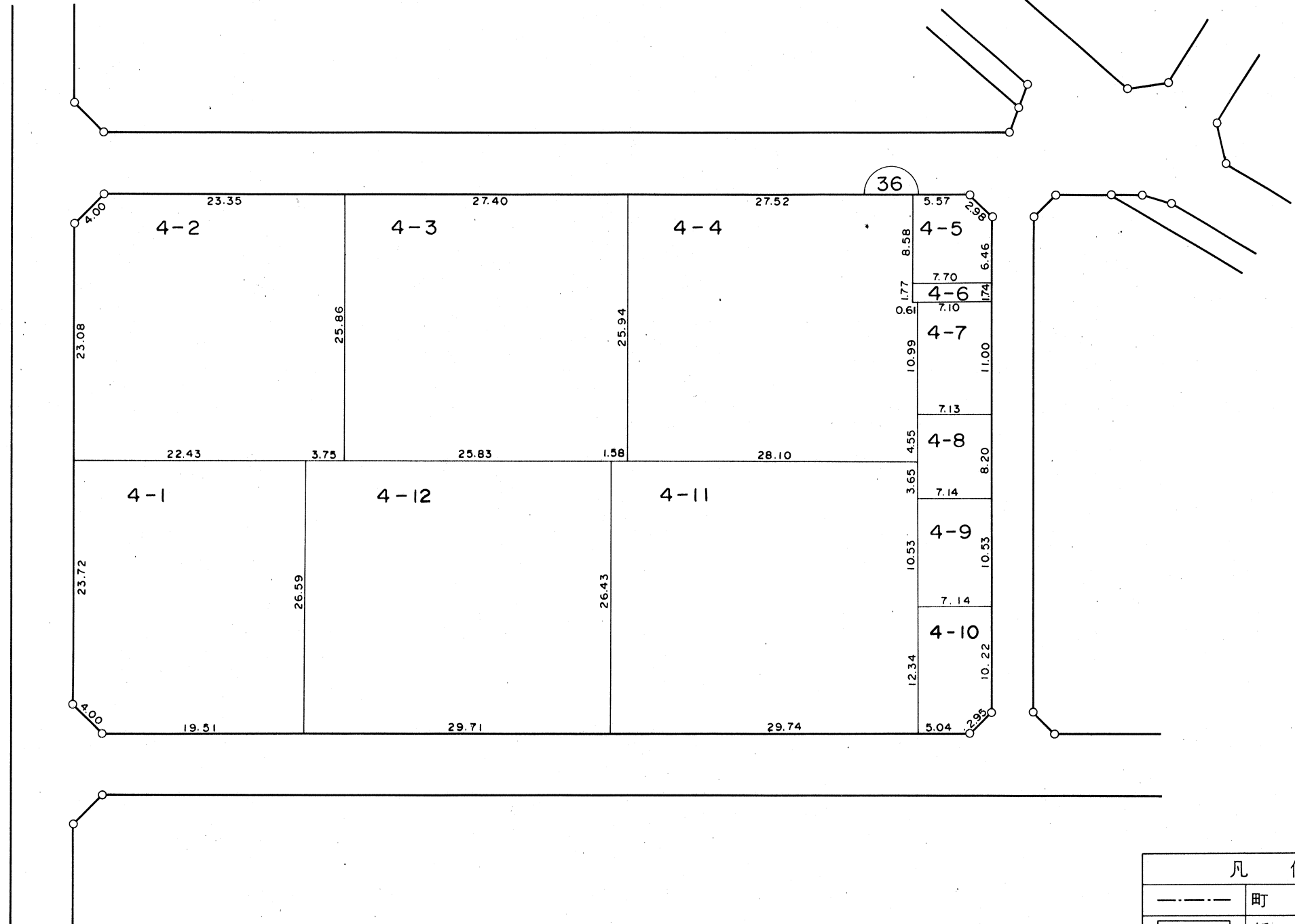
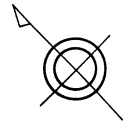
越
谷
市

越谷都市計画事業鷺高土地区画整理事業

換地図

縮尺 1:500

東大沢三丁目



凡 例	
— · — · —	町 名 界
12-3	新 地 番
	換地外周寸法(m)
	街区番号(仮換地時)

印があなたの換地です。

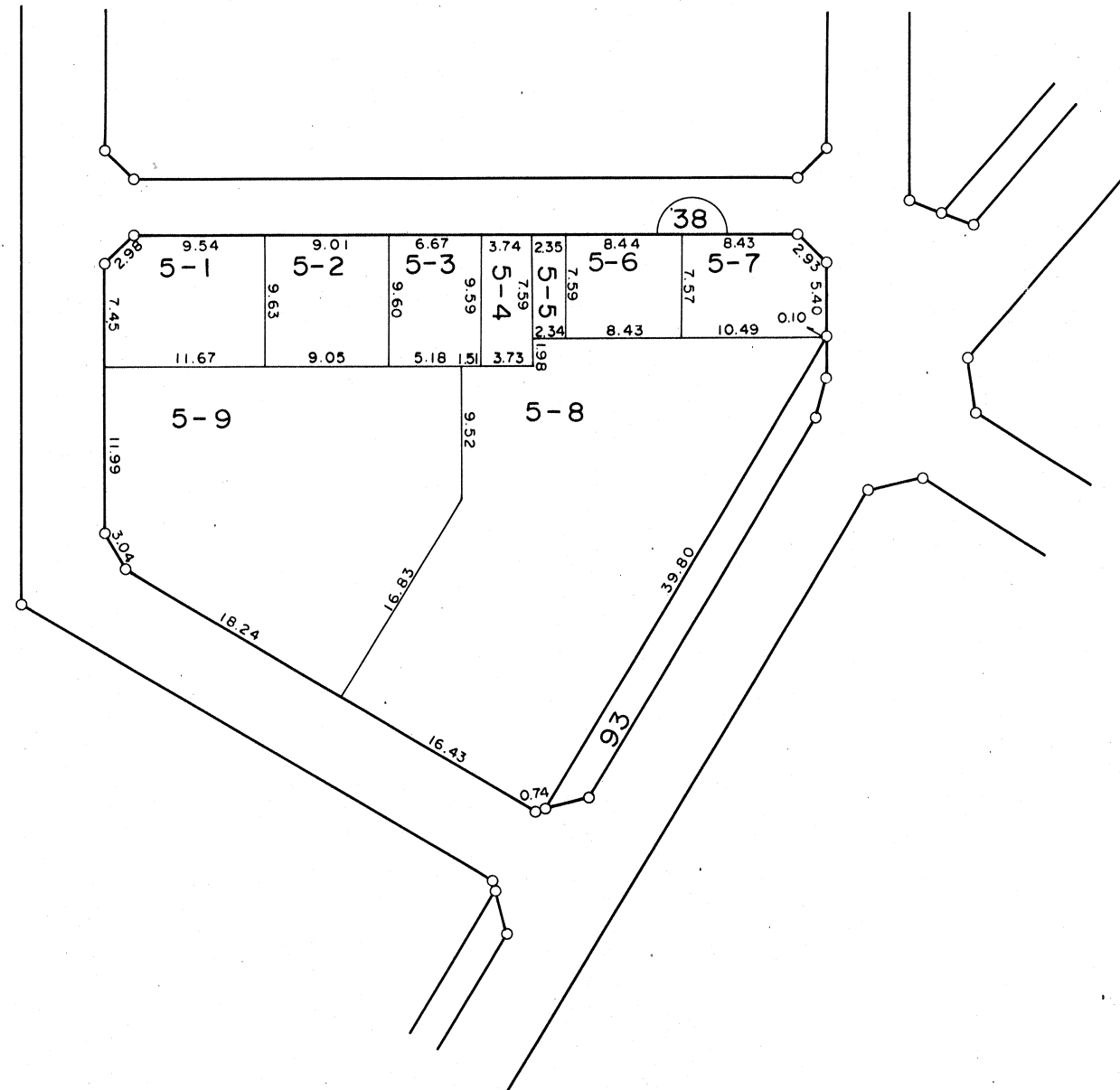
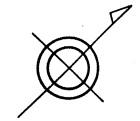
越
谷
市

越谷都市計画事業鷺高土地区画整理事業

換地図

縮尺 1 : 500

東大沢三丁目



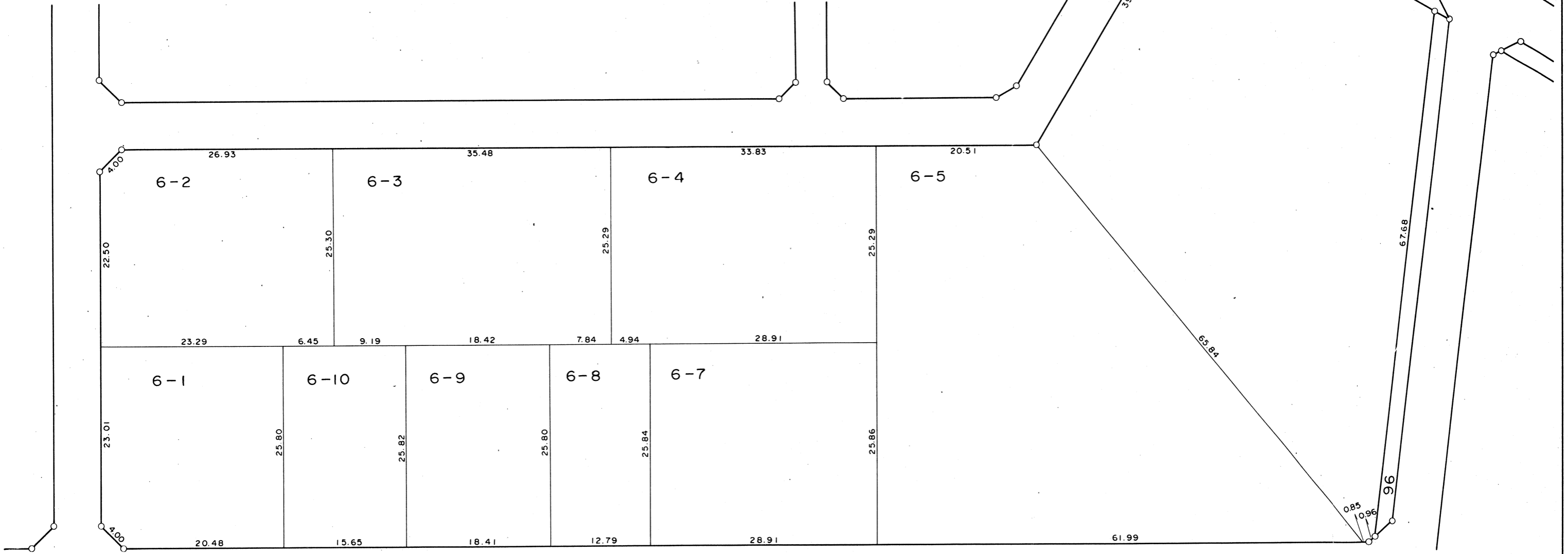
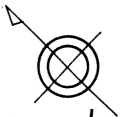
凡 例	
-----	町 名 界
12-3	新 地 番
30.00 30.00	換地外周寸法(m)
13	街区番号(仮換地時)

印があなたの換地です。

越谷都市計画事業鷺高土地区画整理事業 換地図

東大沢三丁目

縮尺 1:500



凡 例	
	町 名 界
	新 地 番
	換地外周寸法 (m)
	街区番号 (仮換地時)

印があなたの換地です。

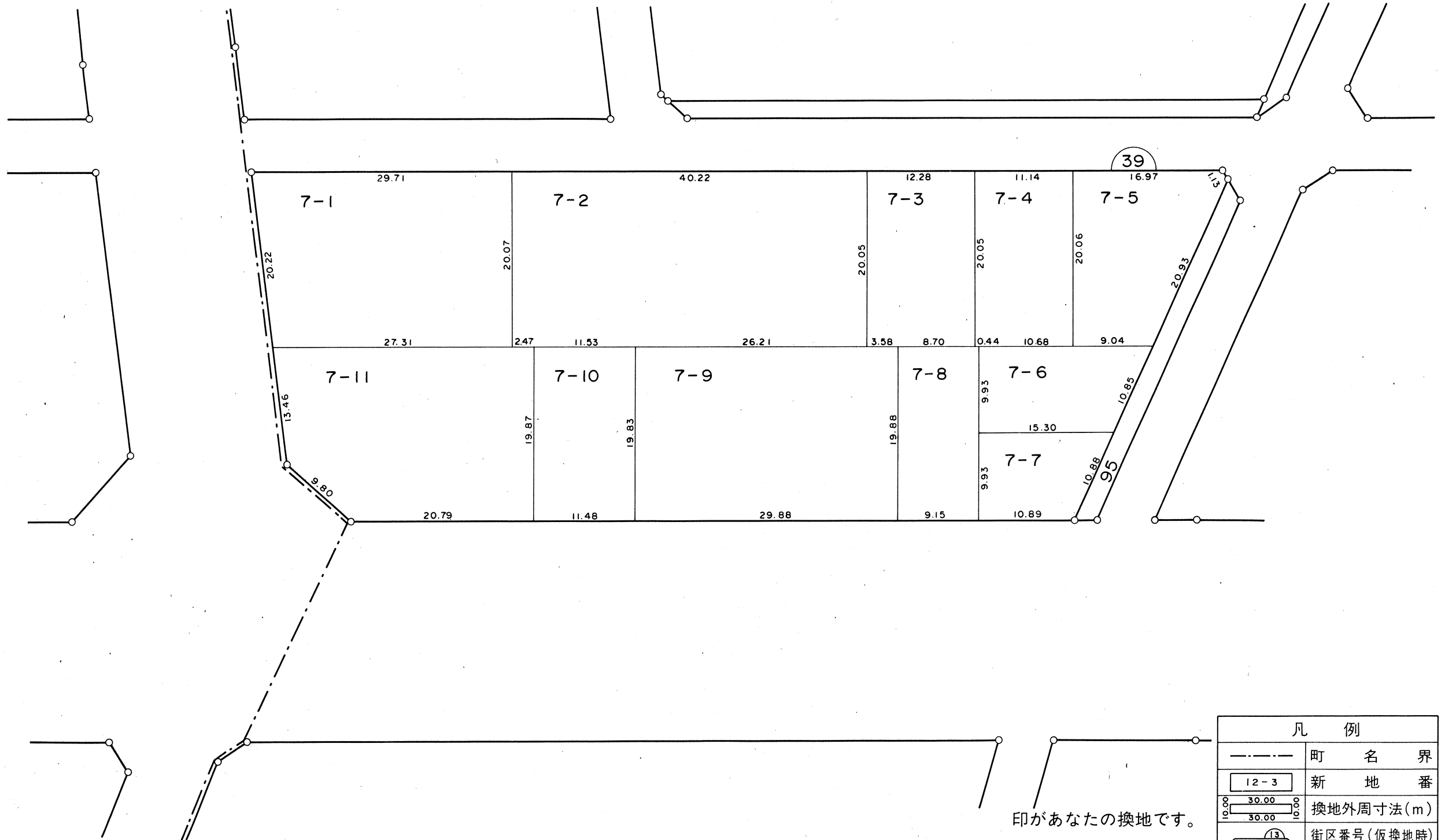
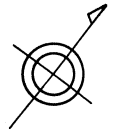
越谷市

越谷都市計画事業鷺高土地区画整理事業

換地図

縮尺 1:500

東大沢三丁目



印があなたの換地です。

凡 例	
	町 名 界
	新 地 番
	換地外周寸法(m)
	街区番号(仮換地時)

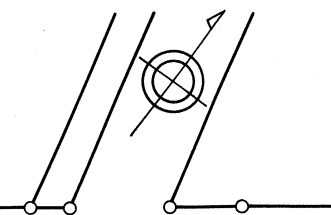
越
谷
市

越谷都市計画事業鷺高土地区画整理事業

換地図

縮尺 1:500

東大沢三丁目



66

98

印があなたの換地です。

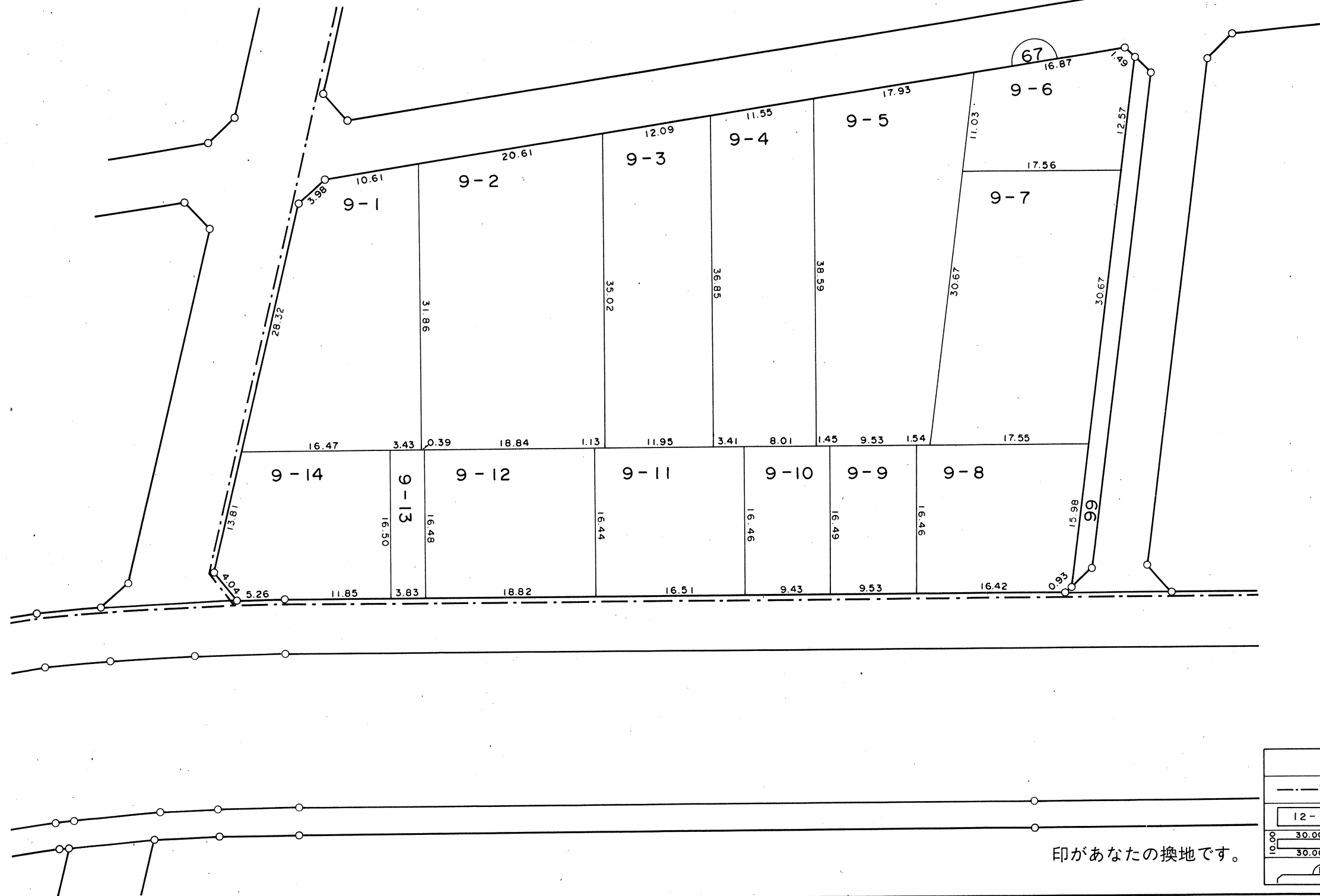
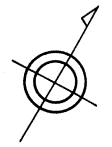
凡 例	
	町 名 界
	新 地 番
	換地外周寸法(m)
	街区番号(仮換地時)

越
谷
市

越谷都市計画事業鷺高土地区画整理事業 換地図

縮尺 1:500

東大沢三丁目



印があなたの換地です。

凡 例	
	町 名 界
	新 地 番
	換地外周寸法(m)
	街区番号(仮換地時)

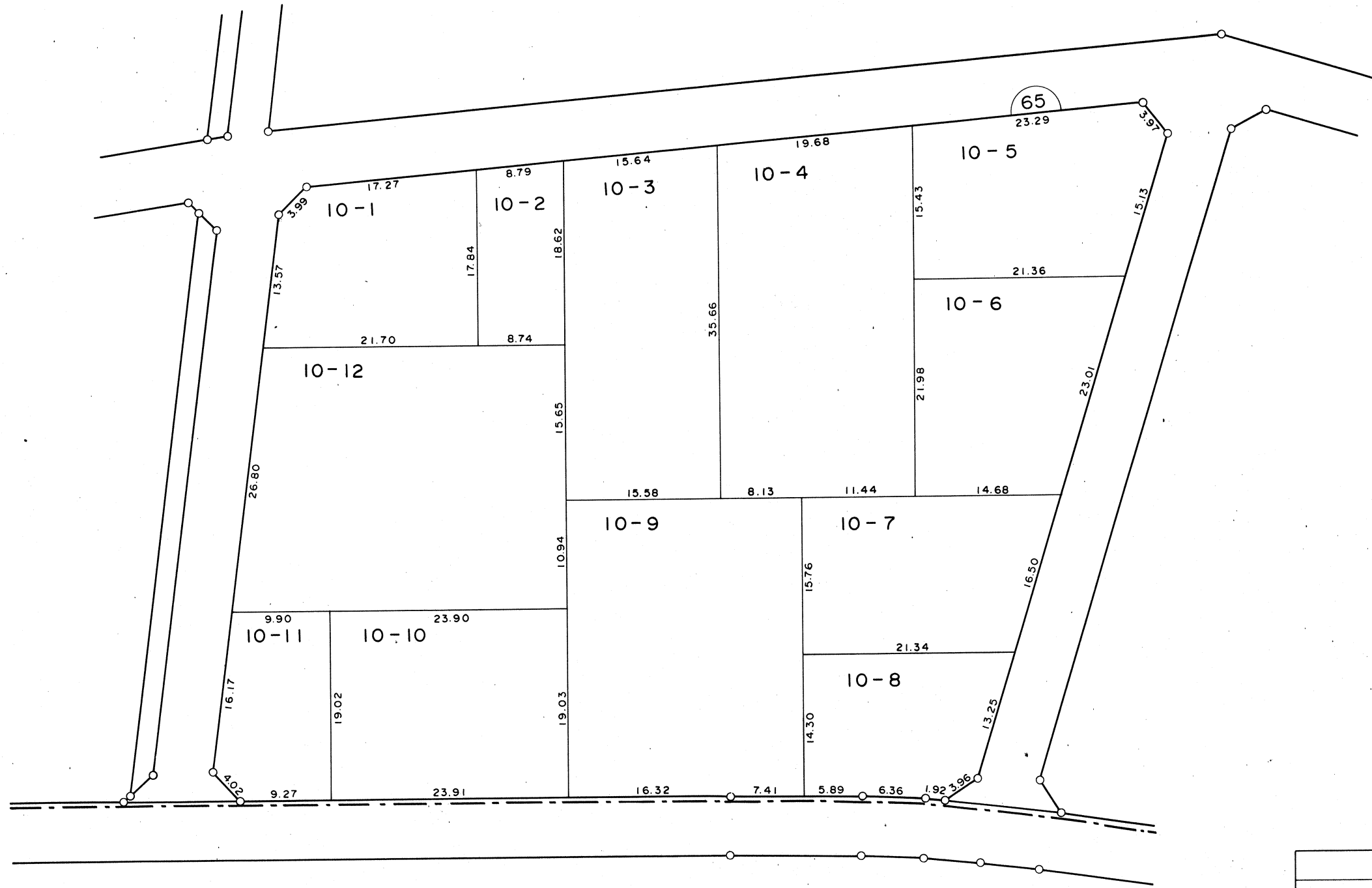
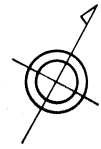
越
谷
市

越谷都市計画事業鷺高土地区画整理事業

換地図

縮尺 1:500

東大沢三丁目



印があなたの換地です。

凡 例	
	町 名 界
	新 地 番
	換地外周寸法(m)
	街区番号(仮換地時)

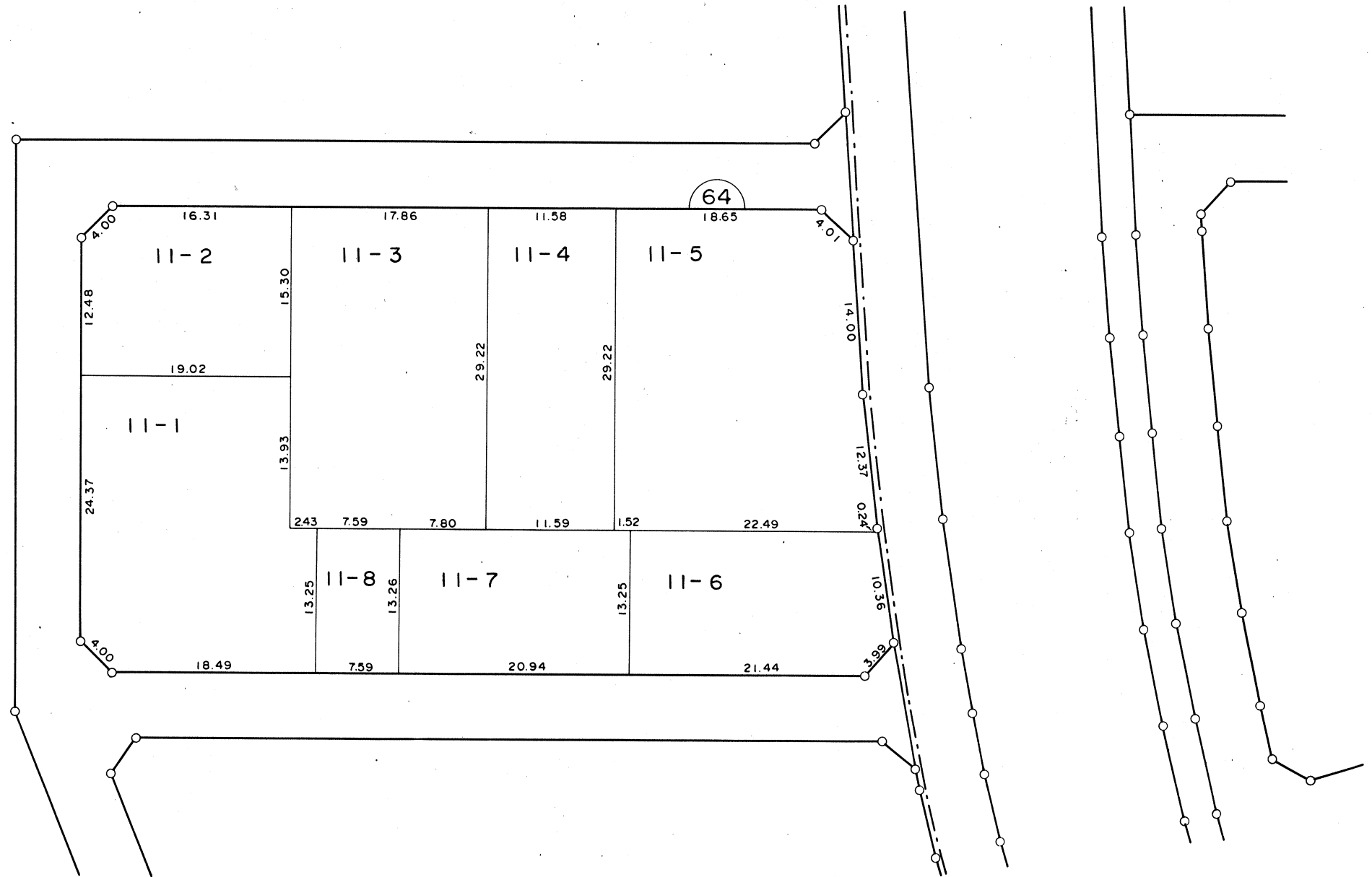
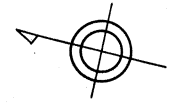
越
谷
市

越谷都市計画事業鷺高土地区画整理事業

換地図

縮尺 1:500

東大沢三丁目



凡 例	
-----	町 名 界
12-3	新 地 番
30.00 30.00	換地外周寸法(m)
13	街区番号(仮換地時)

印があなたの換地です。

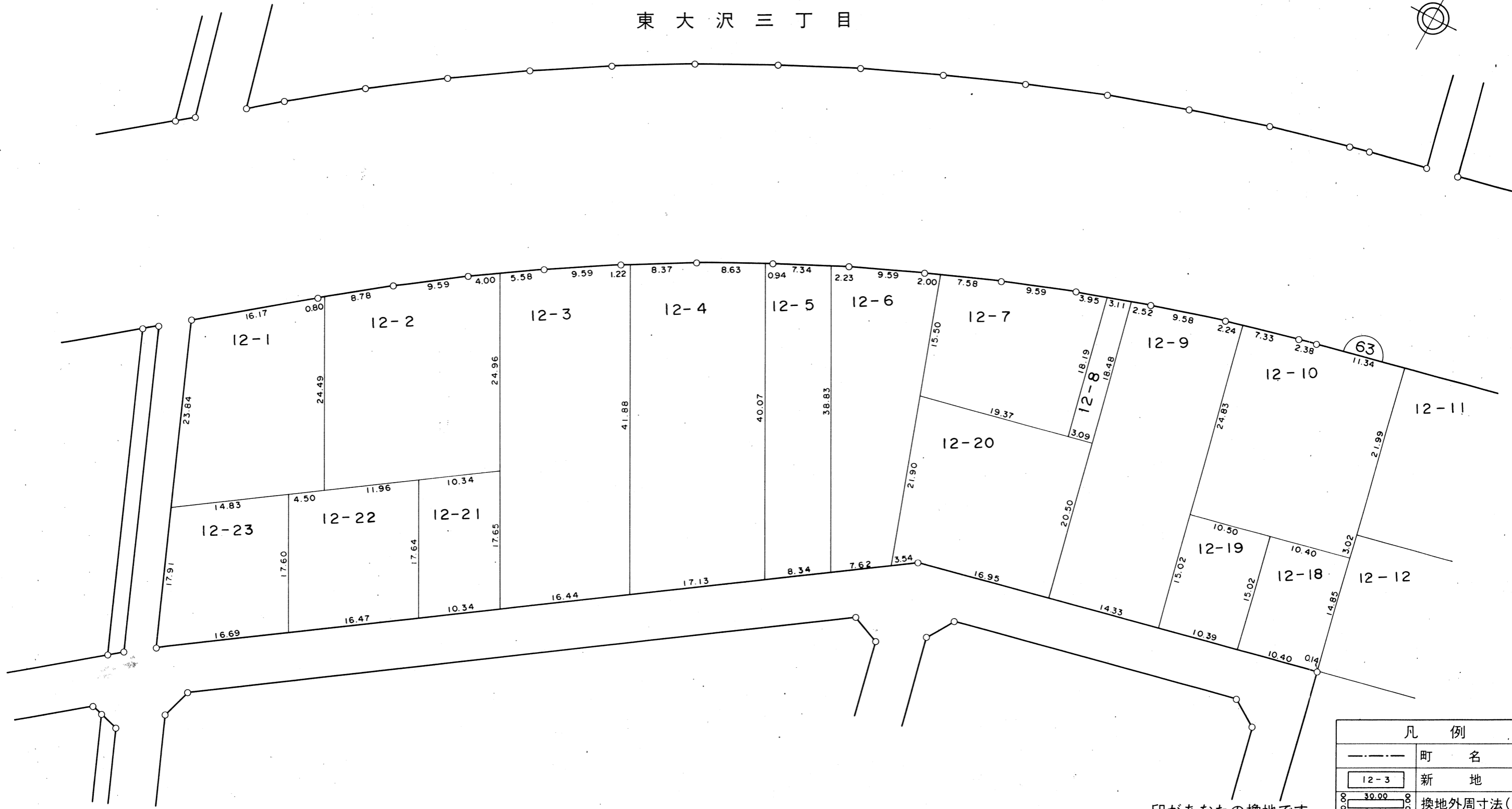
越谷都市計画事業鷺高土地区画整理事業

換地図

縮尺 1:500

(1/2)

東大沢三丁目



印があなたの換地です。

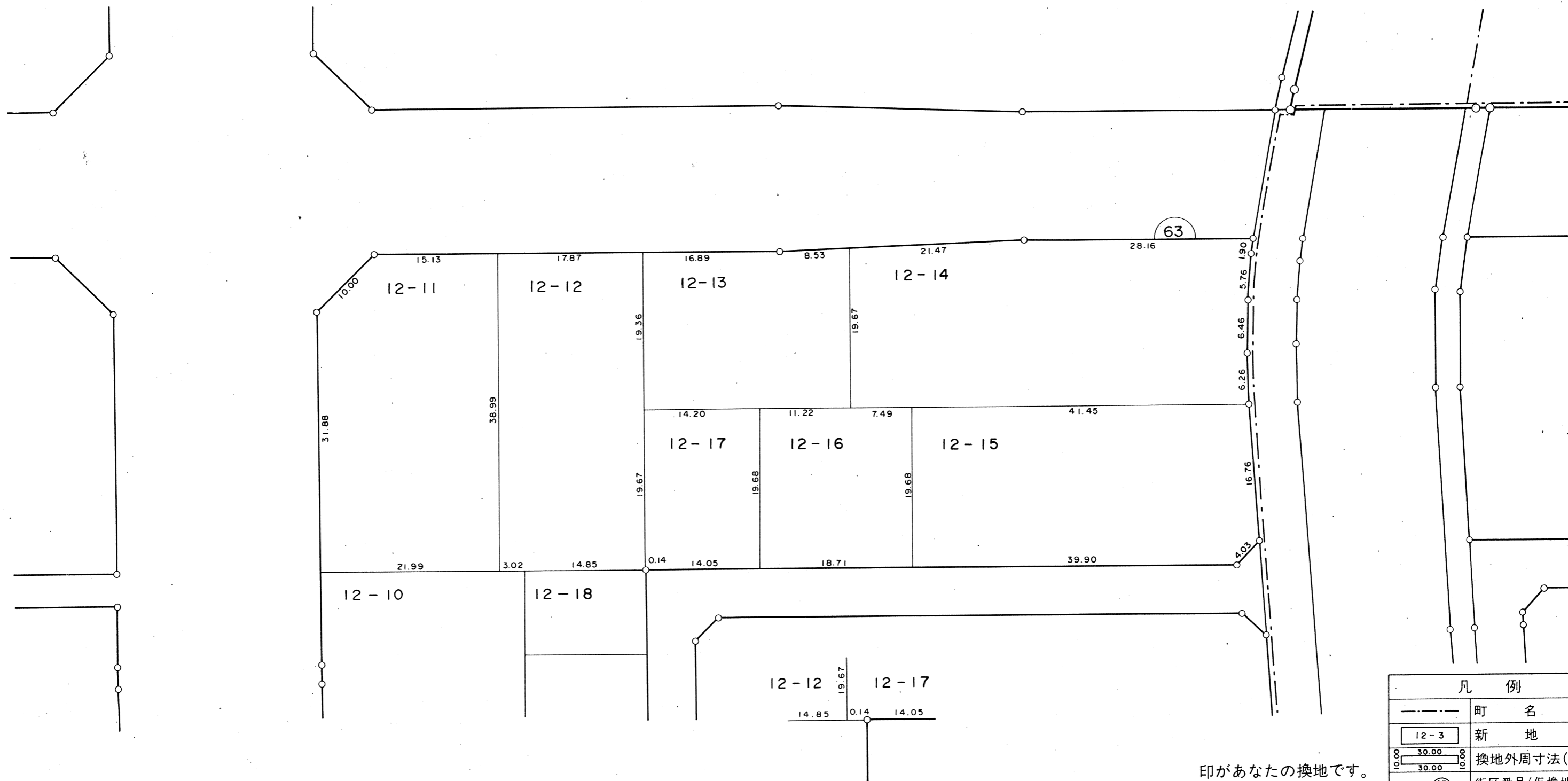
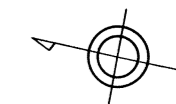
凡 例	
— · — · —	町 名 界
12-3	新 地 番
○ 30.00 ○ ○ 30.00 ○	換地外周寸法(m)
⑬	街区番号(仮換地時)

越谷市

越谷都市計画事業鷺高土地区画整理事業 換地図

縮尺 1:500

東大沢三丁目



印があなたの換地です。

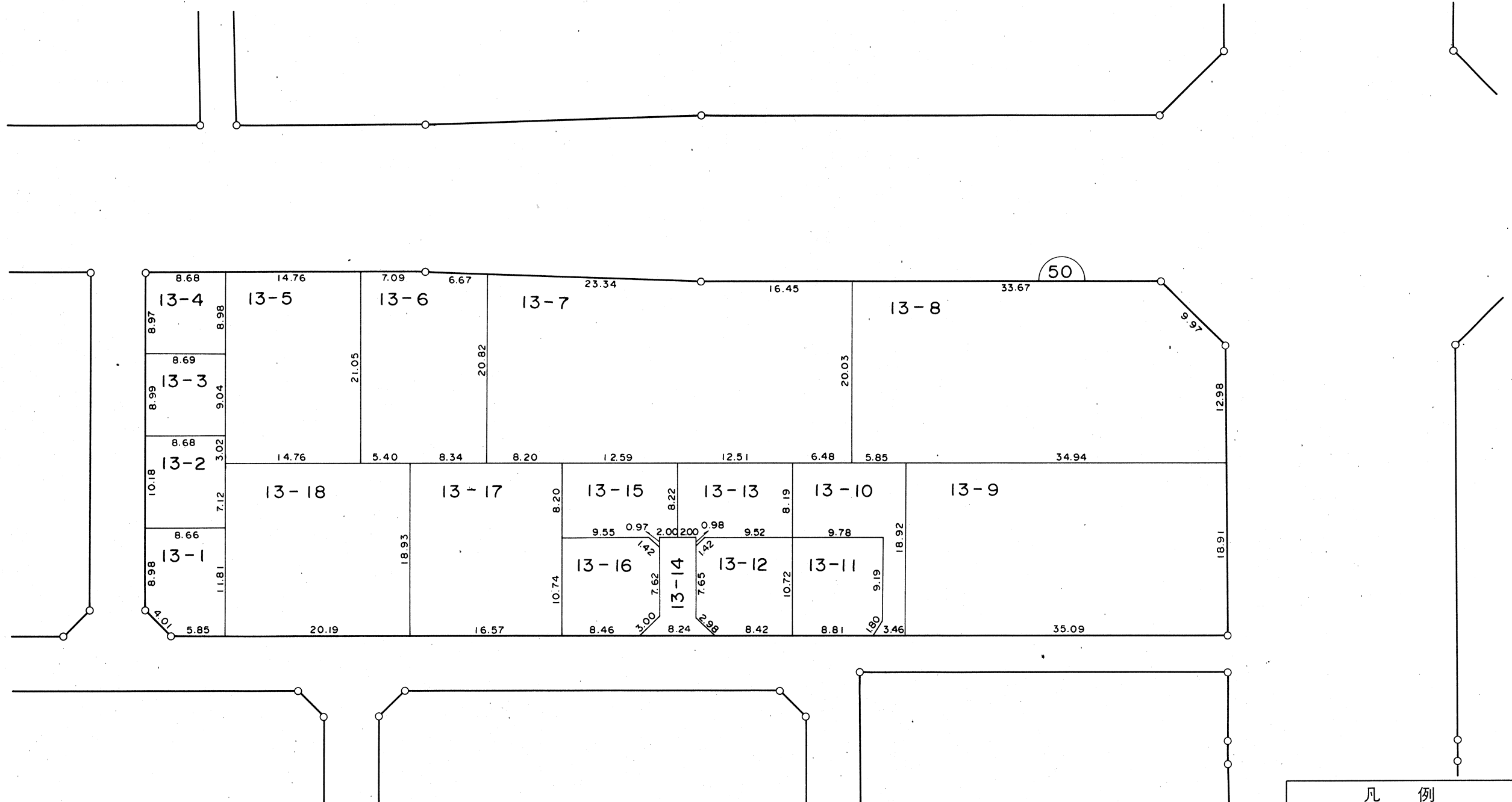
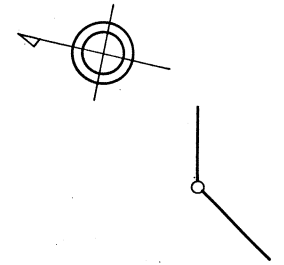
凡 例	
-----	町 名 界
12-3	新 地 番
30.00	換地外周寸法 (m)
13	街区番号 (仮換地時)

越谷市

越谷都市計画事業鷺高土地区画整理事業 換地図

縮尺 1:500

東大沢三丁目



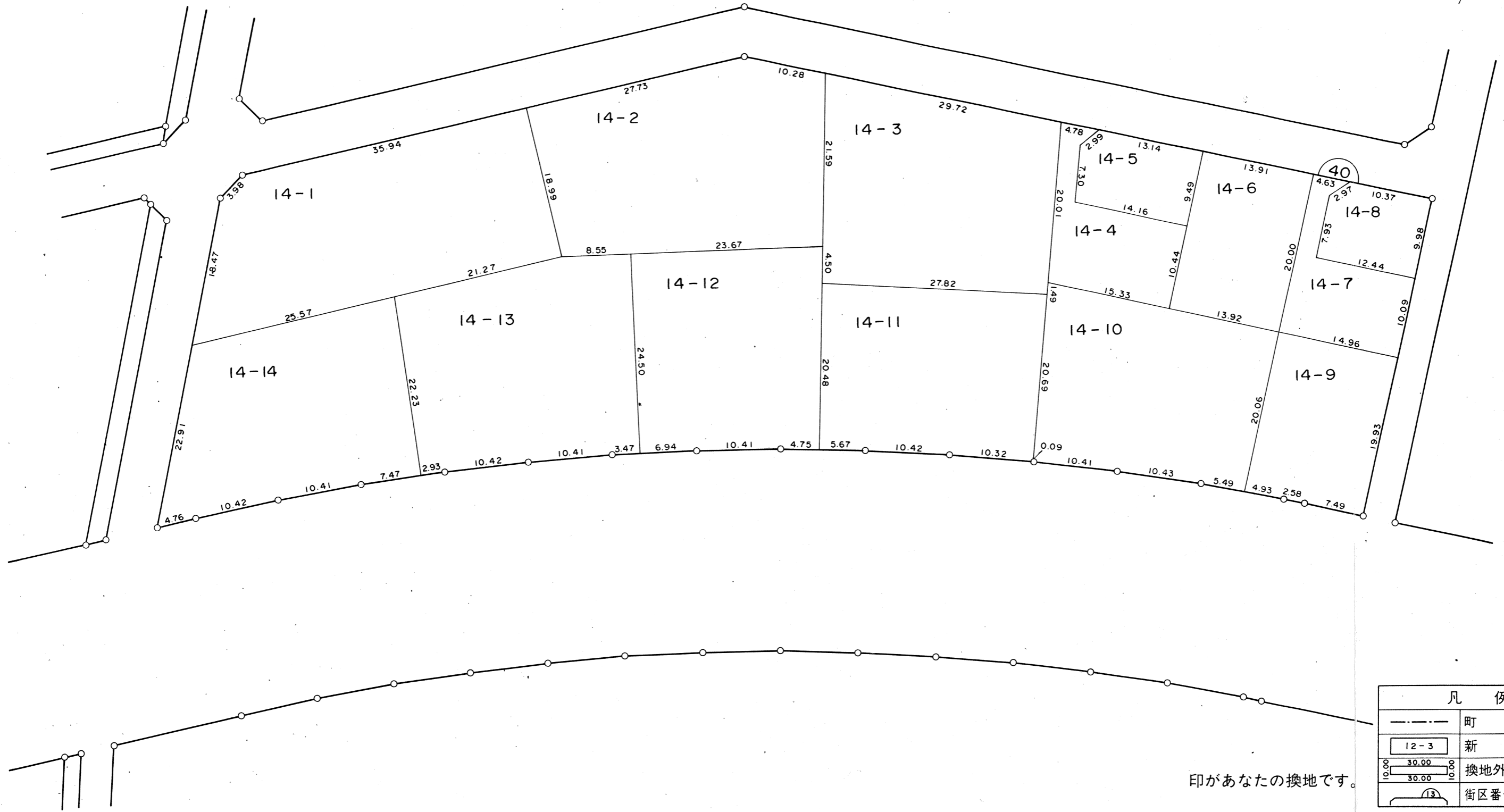
印があなたの換地です。

凡 例	
	町 名 界
	新 地 番
	換地外周寸法(m)
	街区番号(仮換地時)

越
谷
市

越谷都市計画事業鷺高土地区画整理事業 換地図 縮尺 1:500

東大沢三丁目



印があなたの換地です。

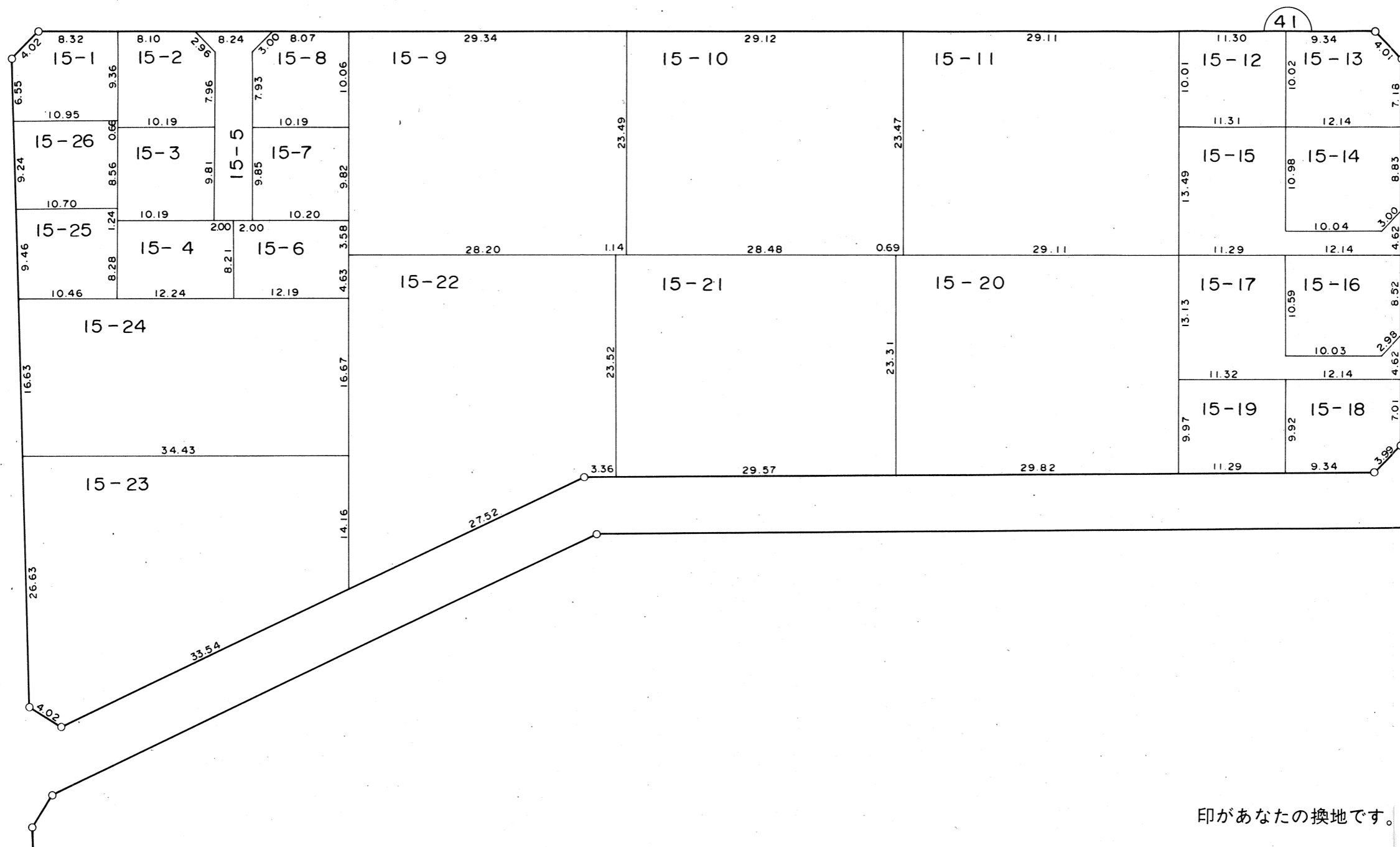
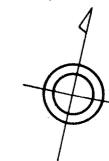
凡 例	
	町 名 界
	新 地 番
	換地外周寸法(m)
	街区番号(仮換地時)

越
谷
市

越谷都市計画事業鷺高土地区画整理事業 換地図

縮尺 1:500

東大沢三丁目



印があなたの換地です。

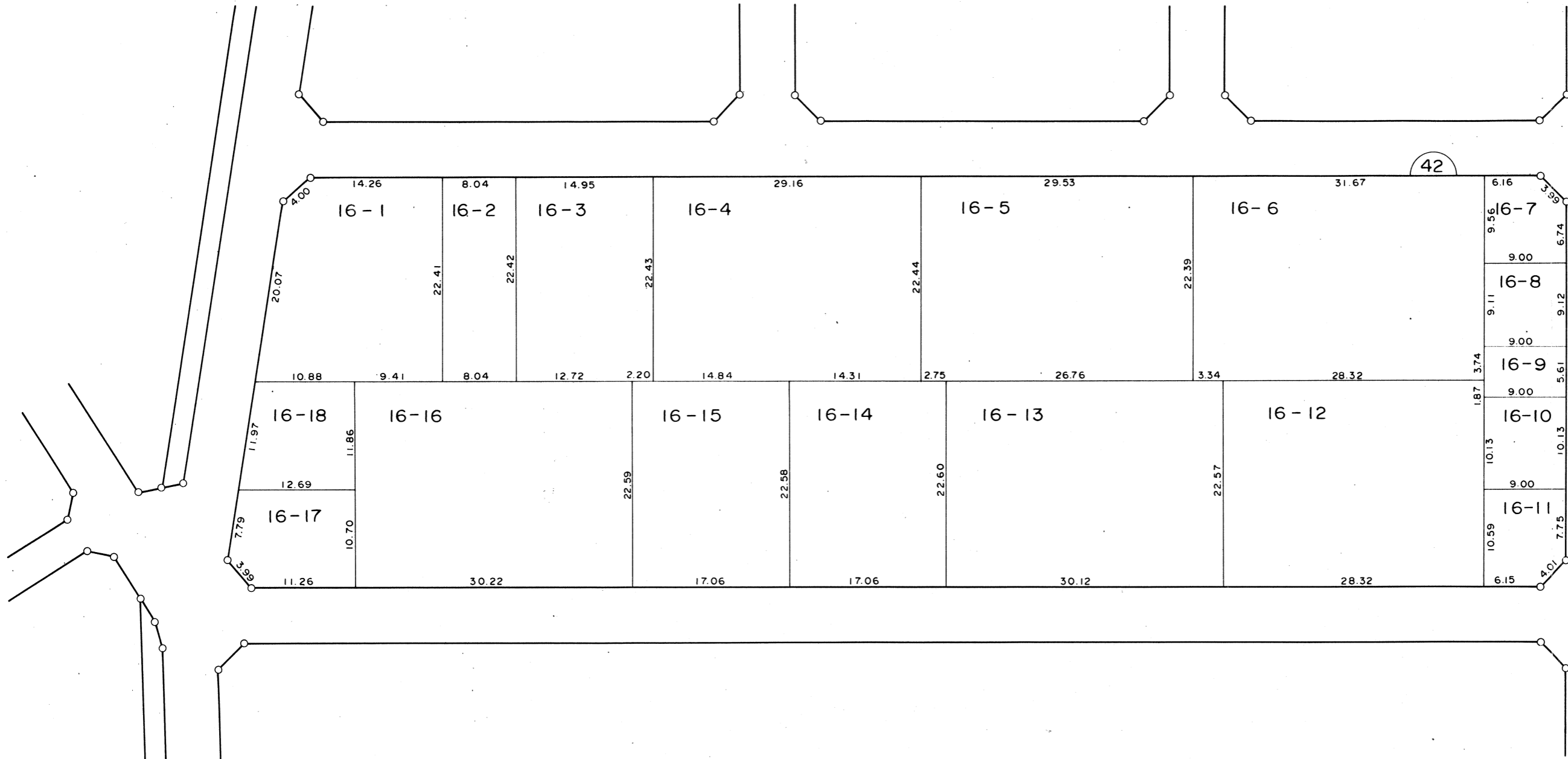
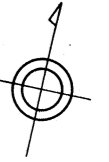
凡 例	
-----	町 名 界
12-3	新 地 番
○ 30.00 ○	換地外周寸法(m)
○ 30.00 ○	換地外周寸法(m)
(13)	街区番号(仮換地時)

越谷市

越谷都市計画事業鷺高土地区画整理事業 換地図

縮尺 1:500

東大沢三丁目



凡 例	
-----	町 名 界
12-3	新 地 番
○ 30.00 ○	換地外周寸法(m)
○ 30.00 ○	街区番号(仮換地時)

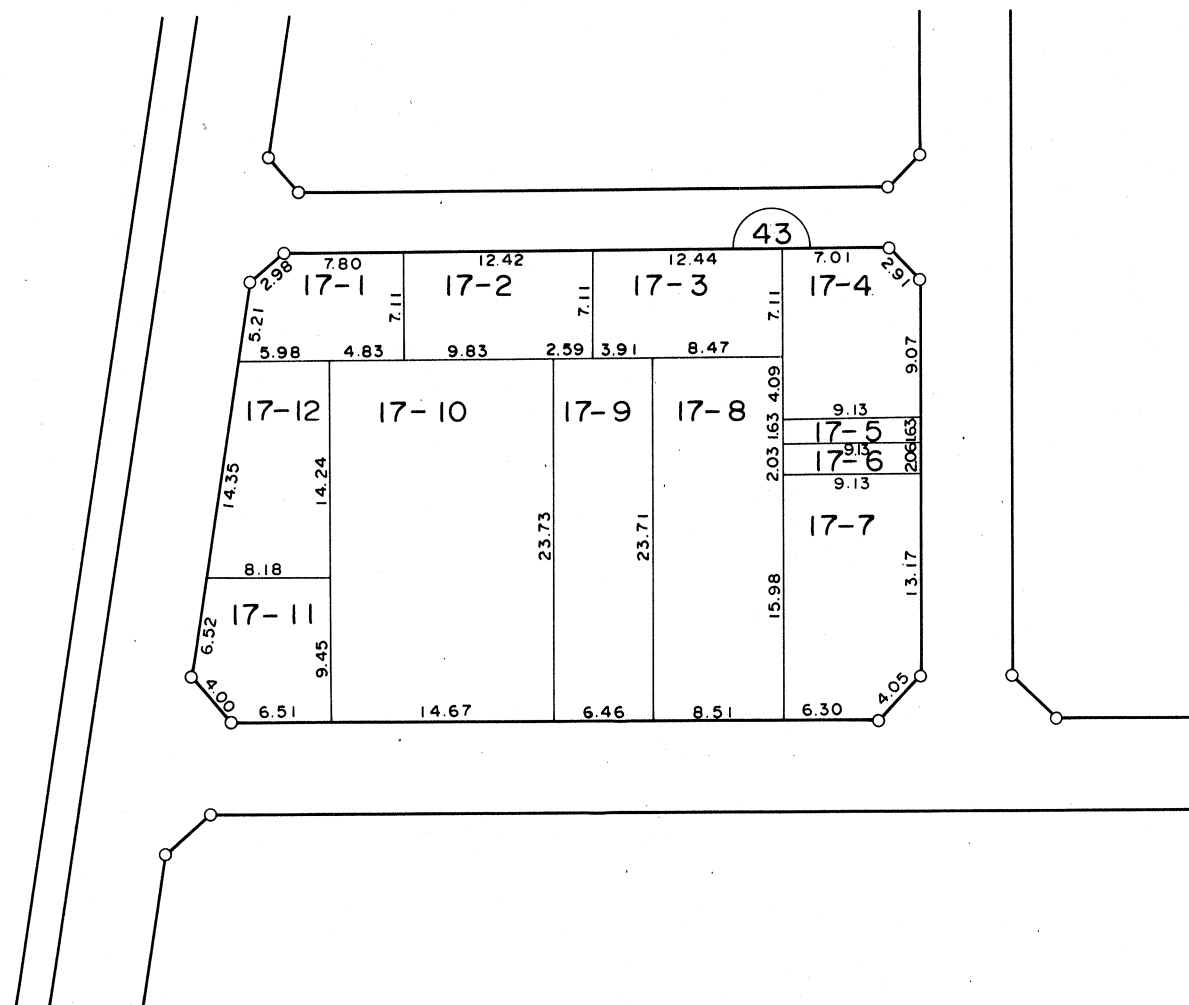
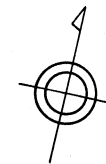
印があなたの換地です。

越
谷
市

越谷都市計画事業鷺高土地区画整理事業 換地図

縮尺 1:500

東大沢三丁目



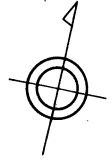
凡 例	
-----	町 名 界
12-3	新 地 番
○ 30.00 ○ ○ 30.00 ○	換地外周寸法(m)
13	街区番号(仮換地時)

印があなたの換地です。

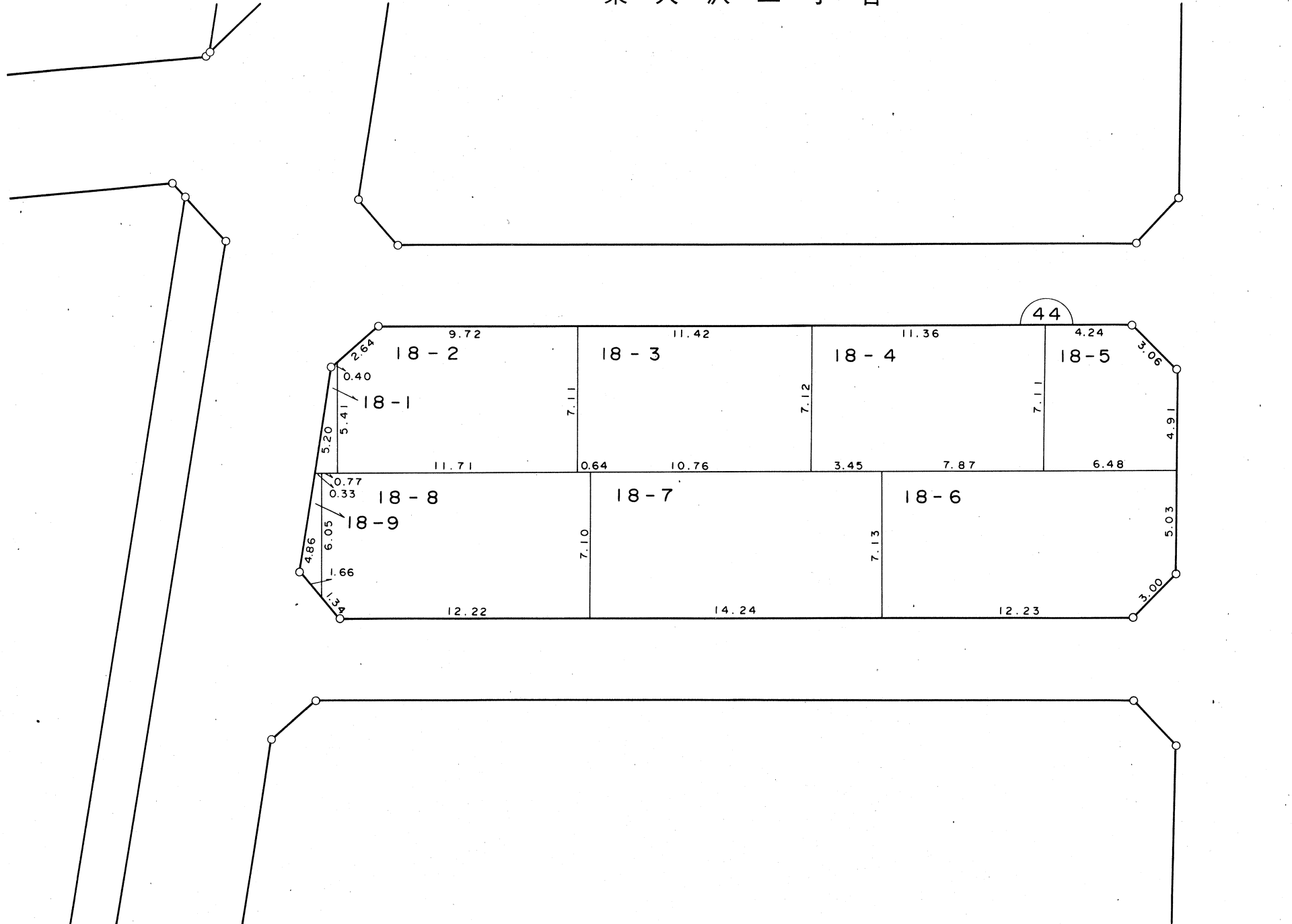
越谷都市計画事業鷺高土地区画整理事業

換地図

縮尺 1 : 250



東大沢三丁目



印があなたの換地です。

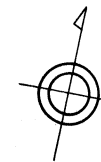
凡 例	
--- ---	町 名 界
12-3	新 地 番
30.00	換地外周寸法(m)
13	街区番号(仮換地時)

越
谷
市

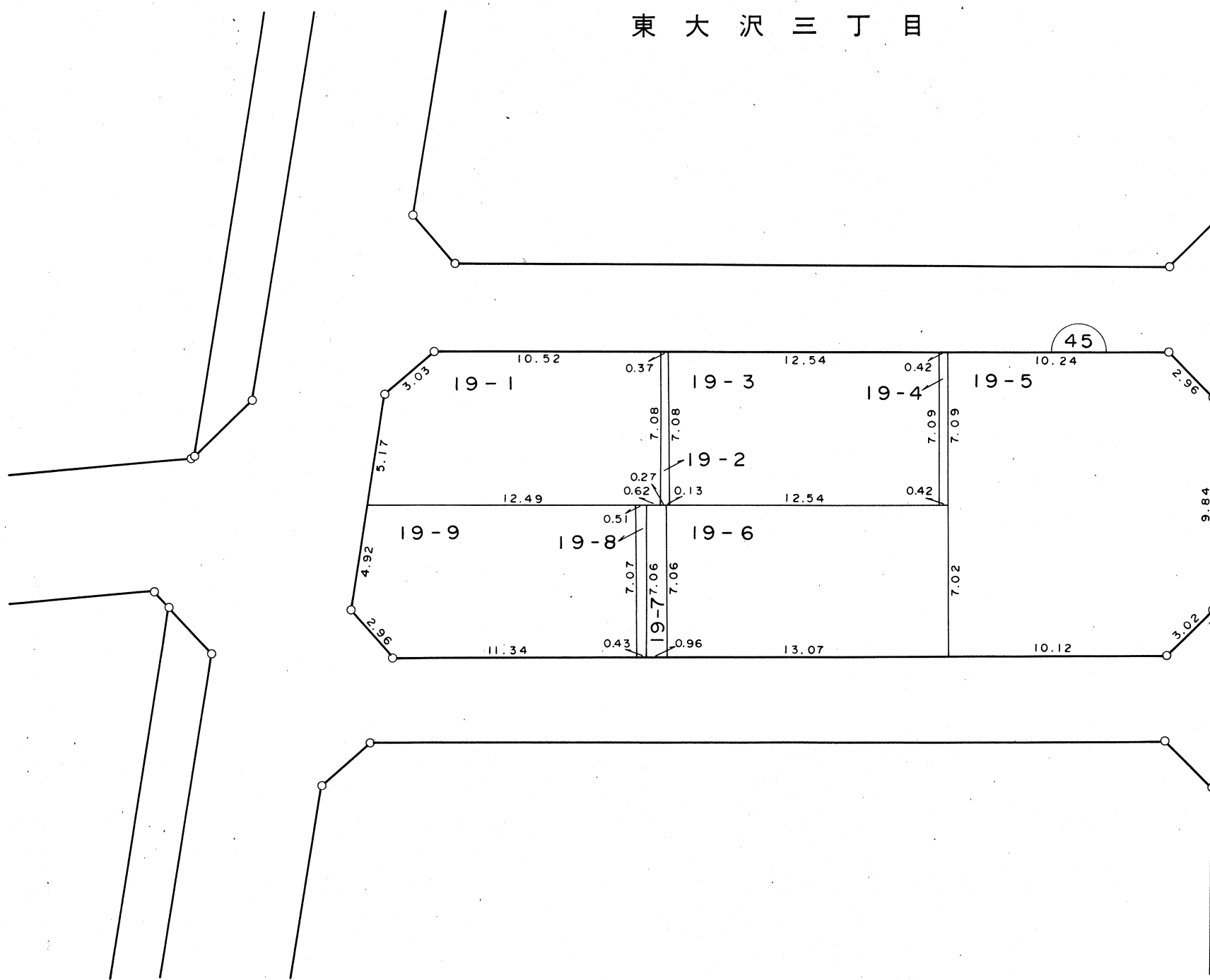
越谷都市計画事業鷺高土地区画整理事業

換地図

縮尺 1 : 250



東 大 沢 三 丁 目



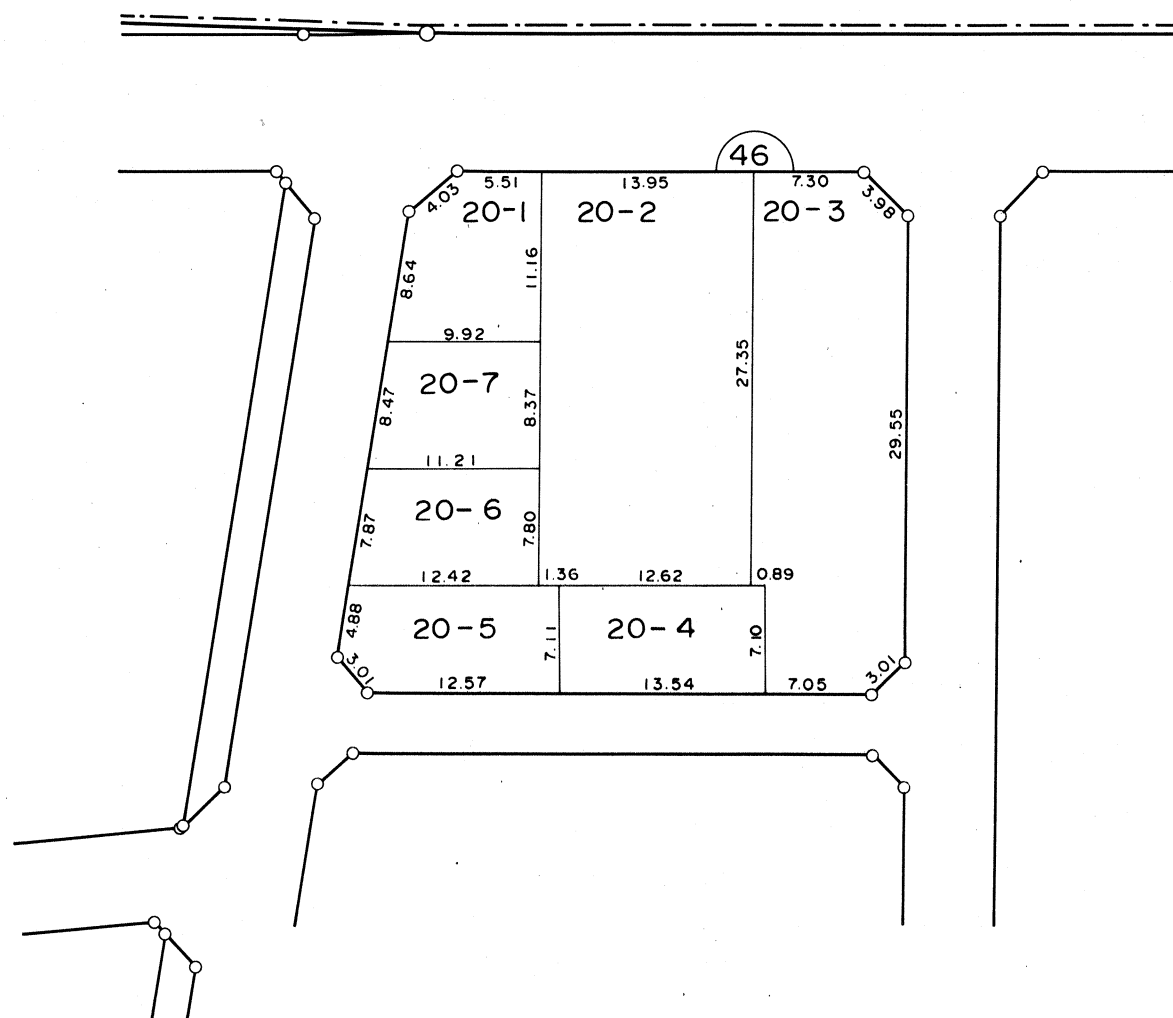
凡 例	
-----	町 名 界
12-3	新 地 番
10.00 30.00 10.00 30.00	換地外周寸法(m)
13	街区番号(仮換地時)

印がああなたの換地です。

越谷都市計画事業鷺高土地区画整理事業

換地図

縮尺 1 : 500



東大沢三丁目

凡 例	
-----	町 名 界
12-3	新 地 番
30.00	換地外周寸法(m)
30.00	換地外周寸法(m)
13	街区番号(仮換地時)

印があなたの換地です。

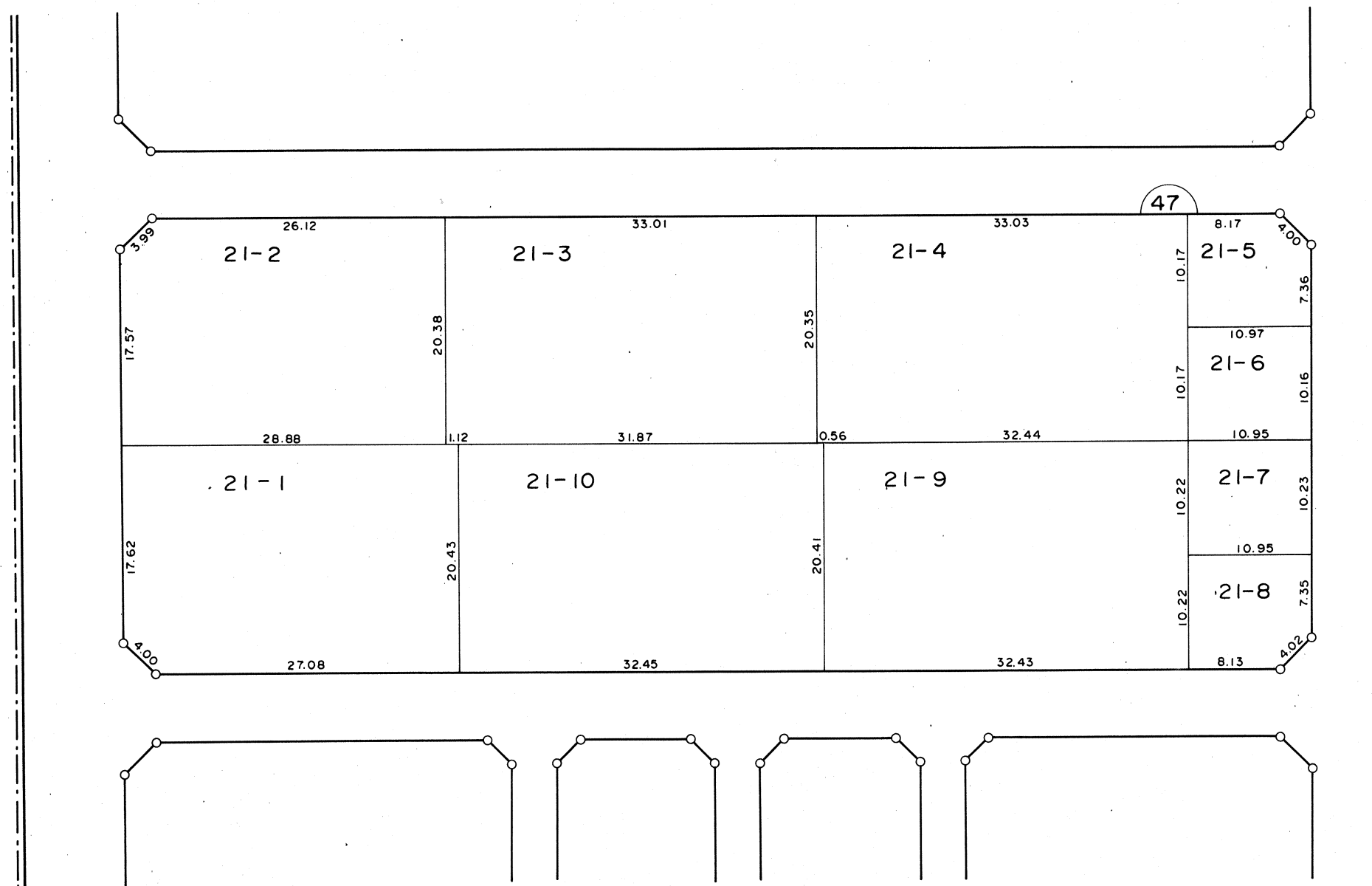
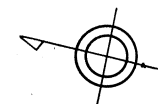
越
谷
市

越谷都市計画事業鷺高土地区画整理事業

換地図

縮尺 1:500

東大沢三丁目



凡 例	
-----	町 名 界
12-3	新 地 番
30.00 30.00	換地外周寸法(m)
13	街区番号(仮換地時)

印があなたの換地です。

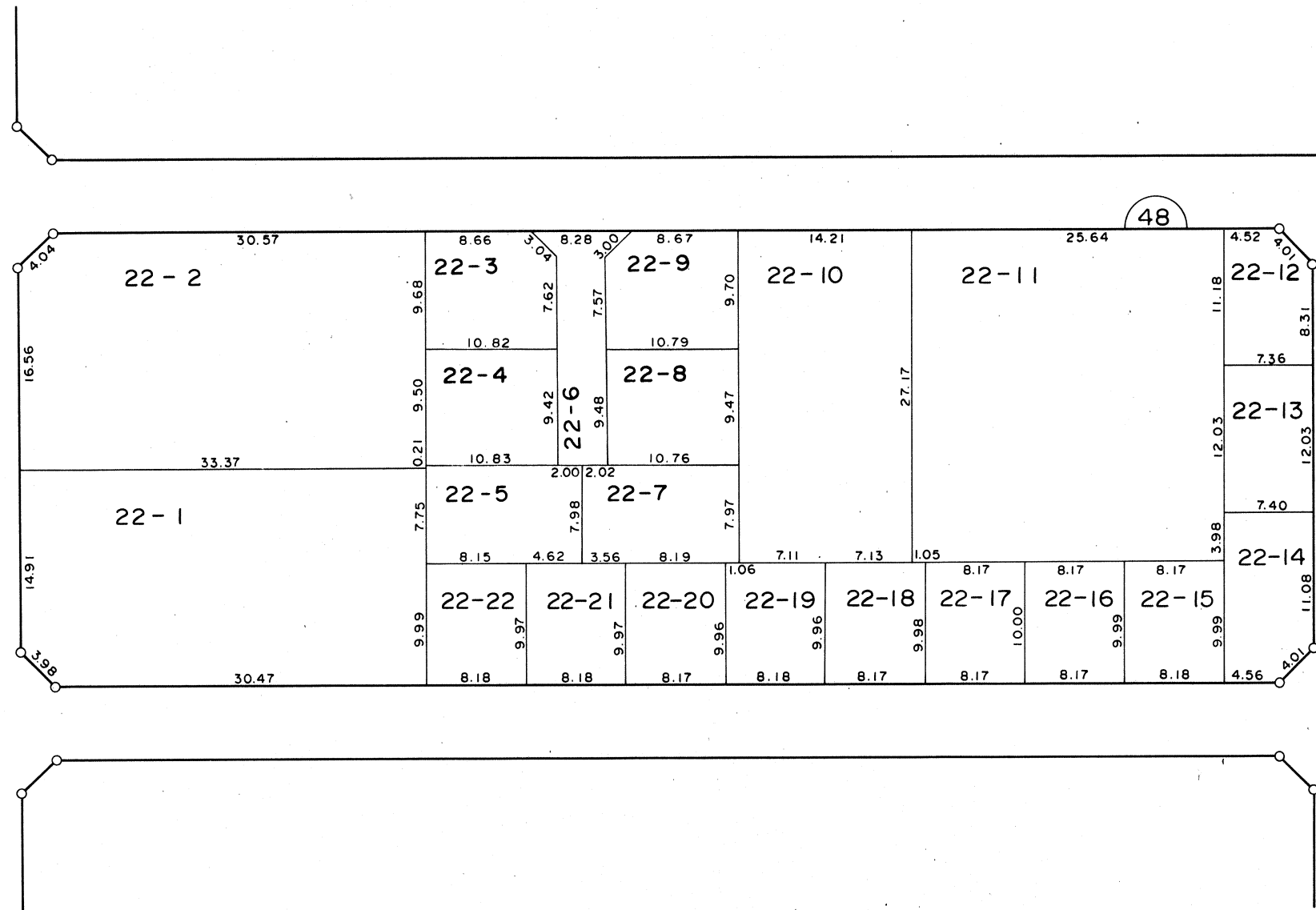
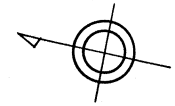
越 谷 市

越谷都市計画事業鷺高土地区画整理事業

換地図

縮尺 1:500

東大沢三丁目



凡 例	
-----	町 名 界
12-3	新 地 番
30.00	換地外周寸法(m)
30.00	換地外周寸法(m)
13	街区番号(仮換地時)

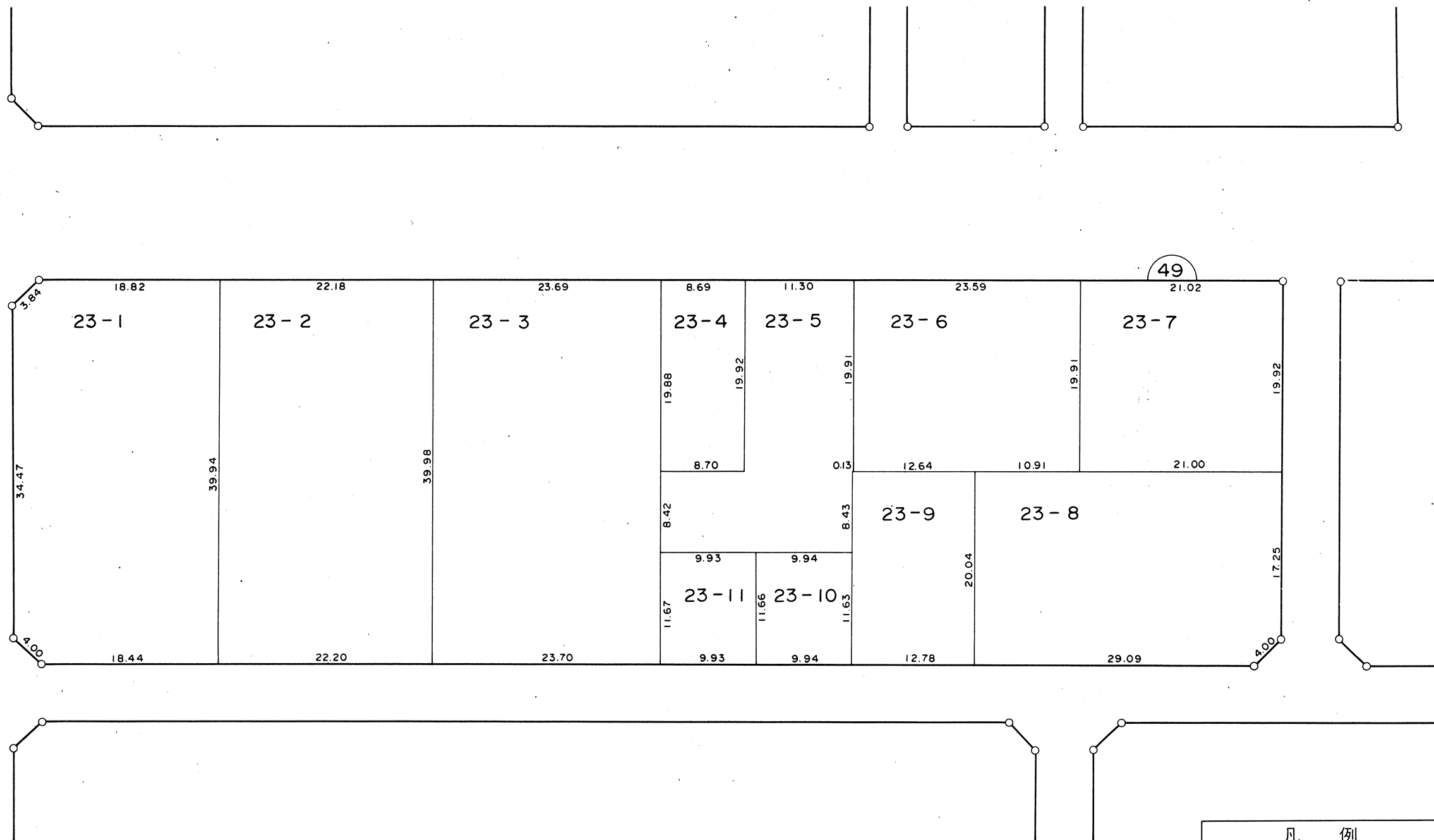
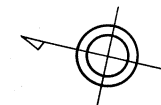
印があなたの換地です。

越 谷 市

越谷都市計画事業鷺高土地区画整理事業 換地図

縮尺 1 : 500

東 大 沢 三 丁 目



凡 例	
-----	町 名 界
12-3	新 地 番
30.00 30.00	換地外周寸法(m)
13	街区番号(仮換地時)

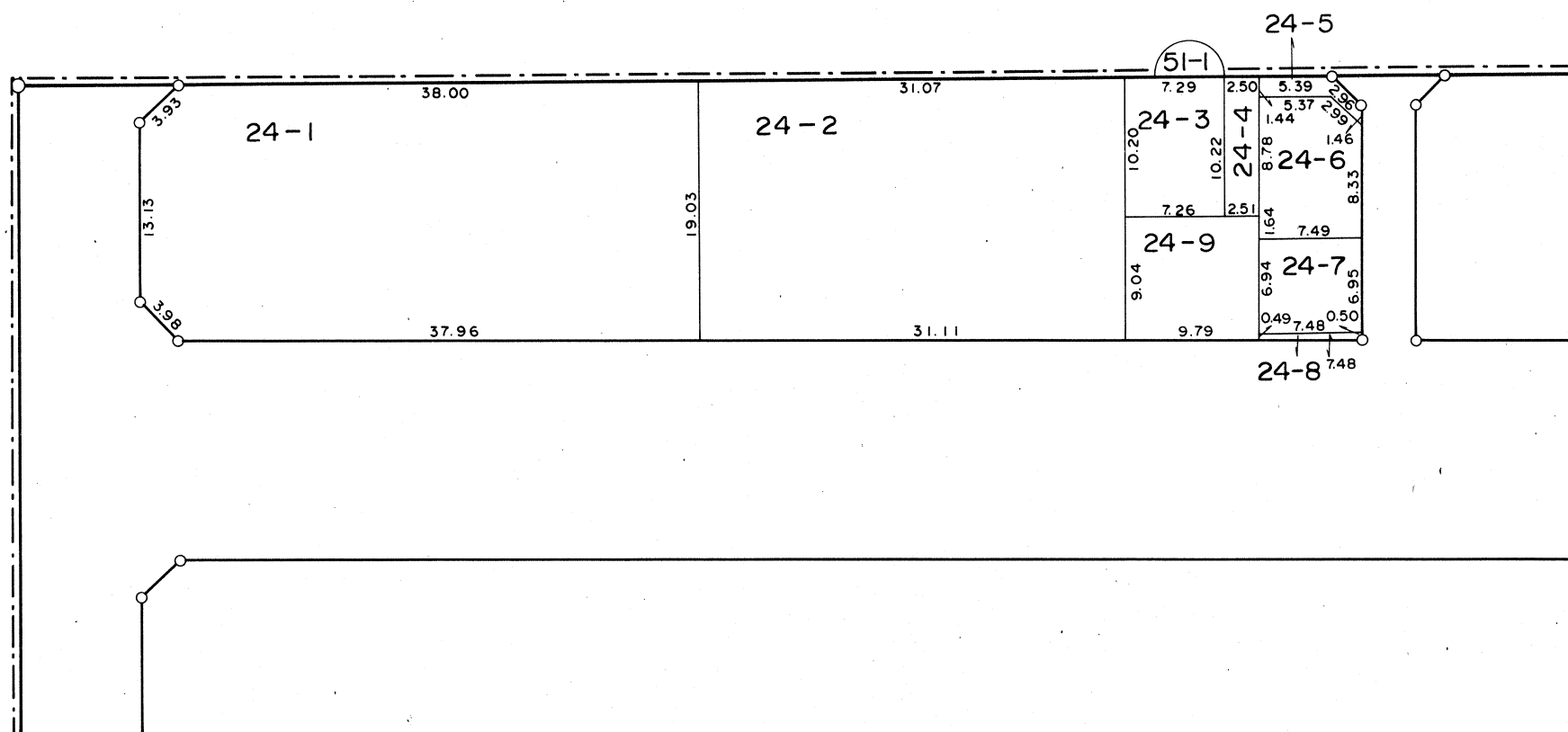
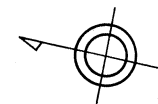
印があなたの換地です。

越 谷 市

越谷都市計画事業鷺高土地区画整理事業

換地図

縮尺 1:500



東大沢三丁目

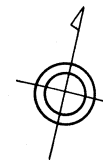
凡 例	
-----	町 名 界
12-3	新 地 番
	換地外周寸法(m)
	街区番号(仮換地時)

印があなたの換地です。

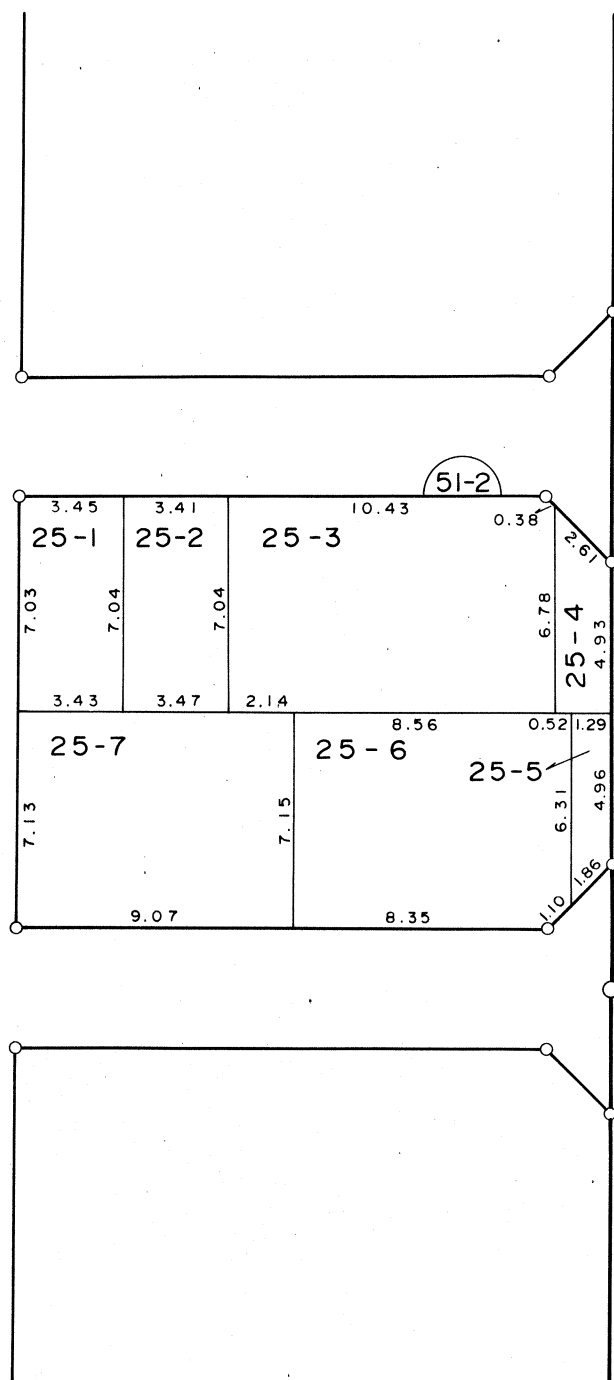
越谷都市計画事業鷺高土地区画整理事業

換地図

縮尺 1 : 250



東大沢三丁目



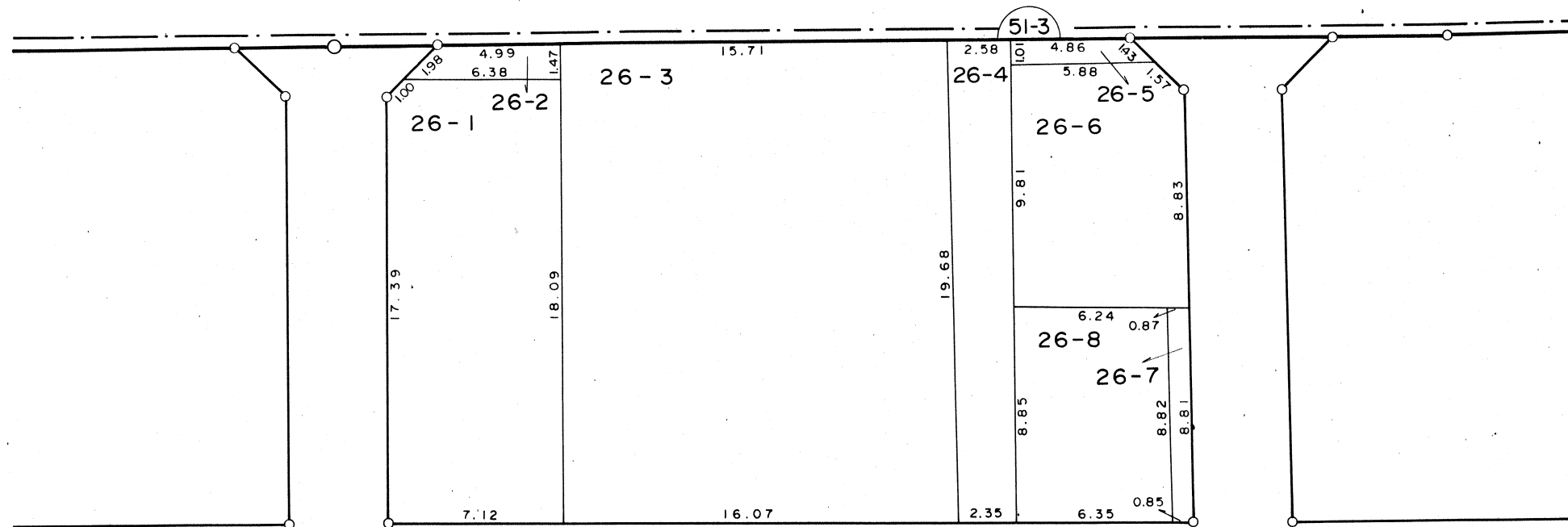
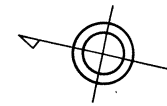
凡 例	
-----	町 名 界
12-3	新 地 番
30.00	換地外周寸法(m)
13	街区番号(仮換地時)

印があなたの換地です。

越谷都市計画事業鷺高土地区画整理事業

換地図

縮尺 1 : 250



東大沢三丁目

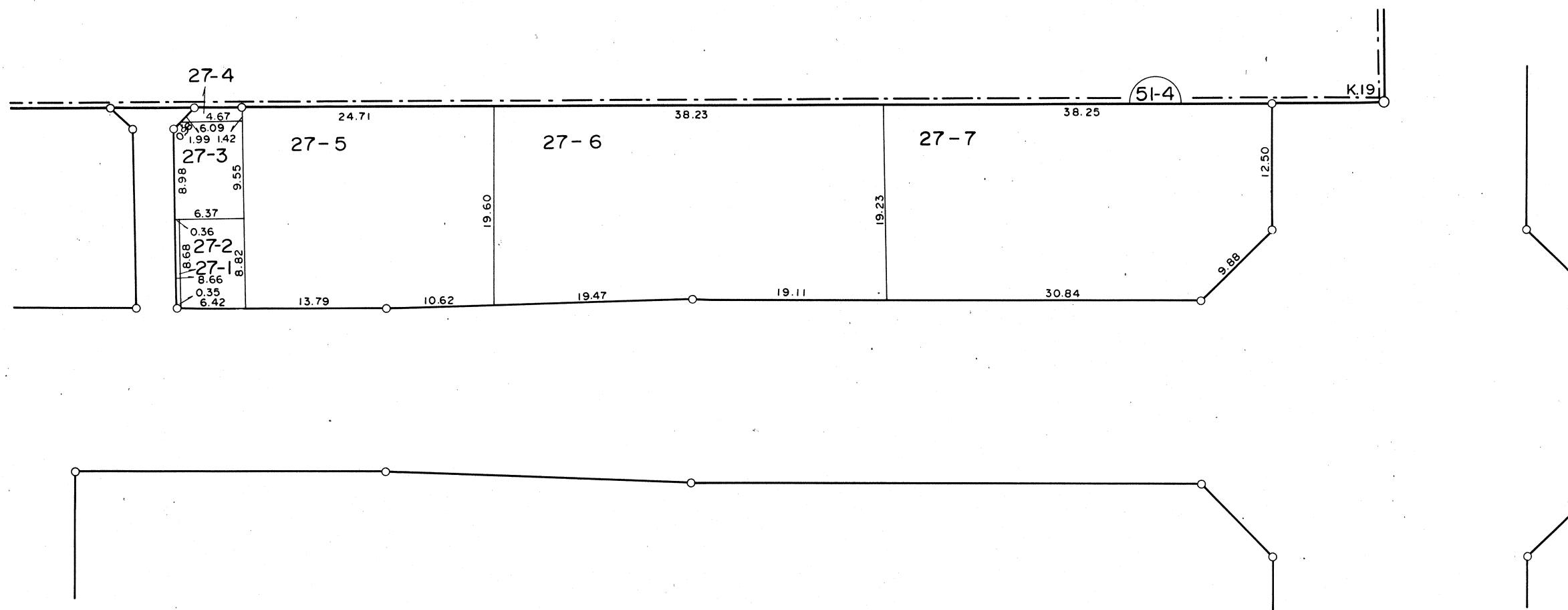
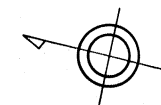
印があなたの換地です。

凡 例	
	町 名 界
	新 地 番
	換地外周寸法(m)
	街区番号(仮換地時)

越
谷
市

越谷都市計画事業鷺高土地区画整理事業 換地図

縮尺 1 : 500



東 大 沢 三 丁 目

印があなたの換地です。

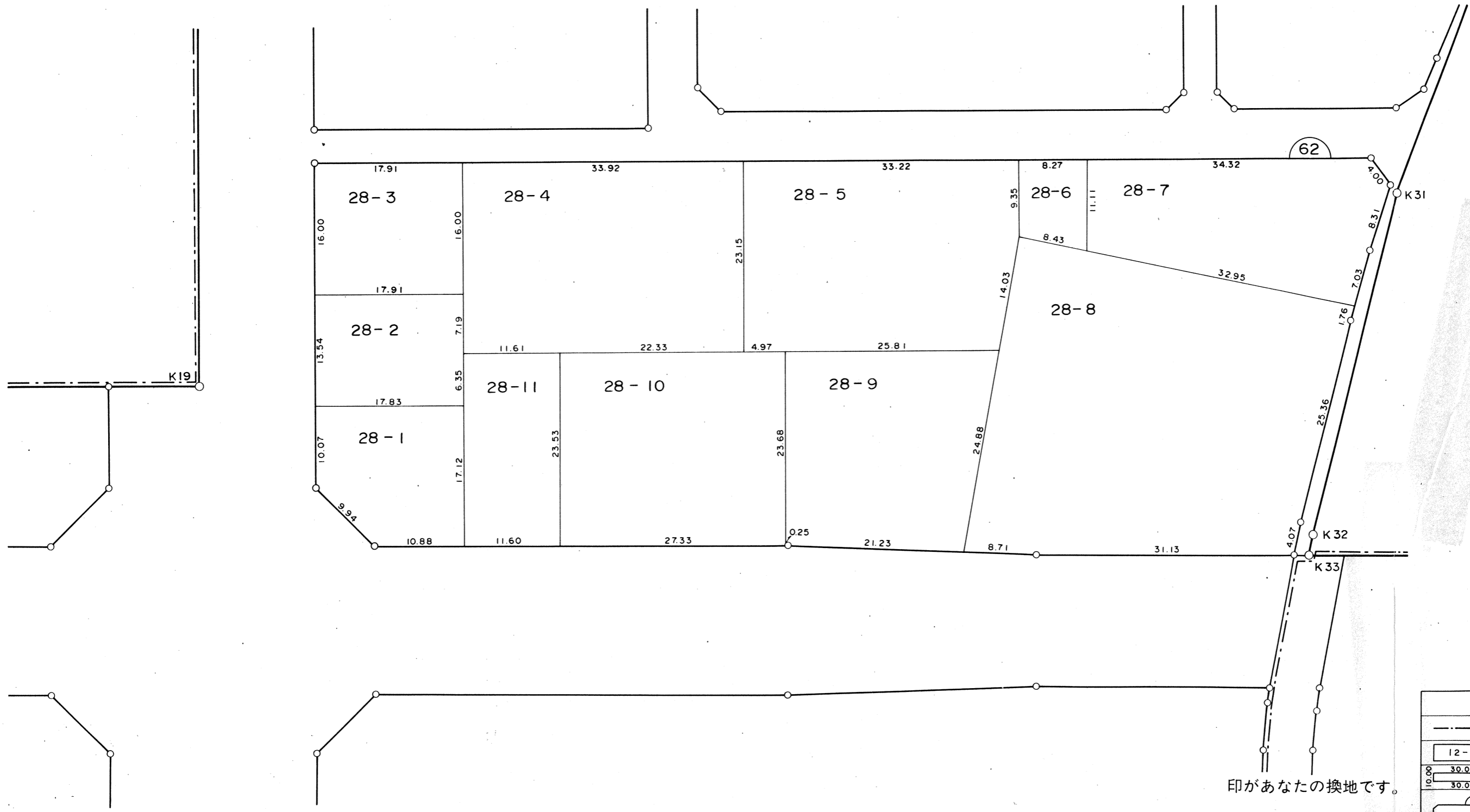
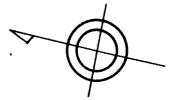
凡 例	
-----	町 名 界
12-3	新 地 番
30.00 30.00	換地外周寸法(m)
13	街区番号(仮換地時)

越 谷 市

越谷都市計画事業鷺高土地区画整理事業 換地図

縮尺 1:500

東大沢三丁目



印があなたの換地です。

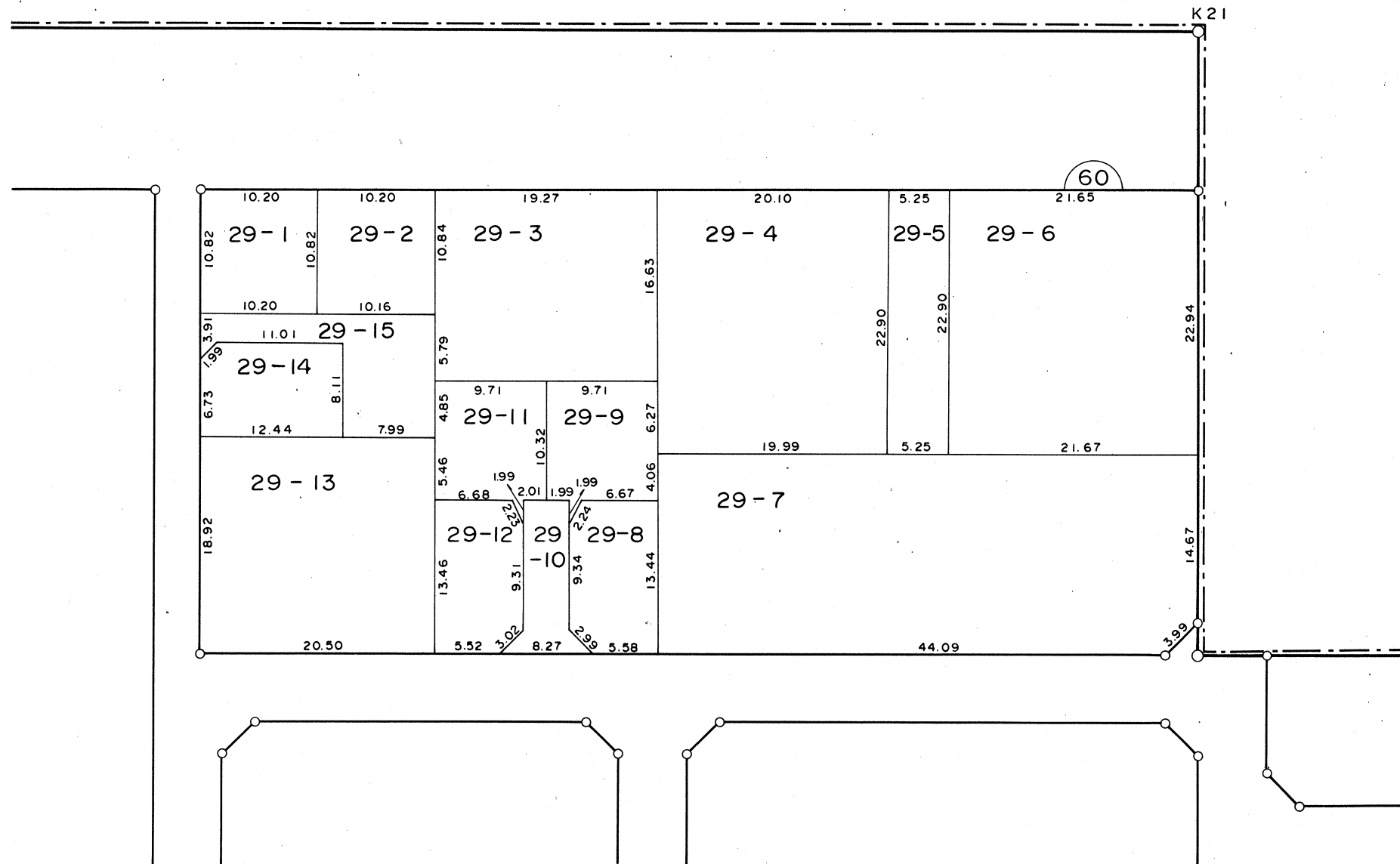
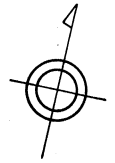
凡 例	
	町 名 界
	新 地 番
	換地外周寸法 (m)
	街区番号 (仮換地時)

越
谷
市

越谷都市計画事業鷺高土地区画整理事業

換地図

縮尺 1 : 500



東大沢三丁目

印があなたの換地です。

凡 例	
	町 名 界
	新 地 番
	換地外周寸法 (m)
	街区番号 (仮換地時)

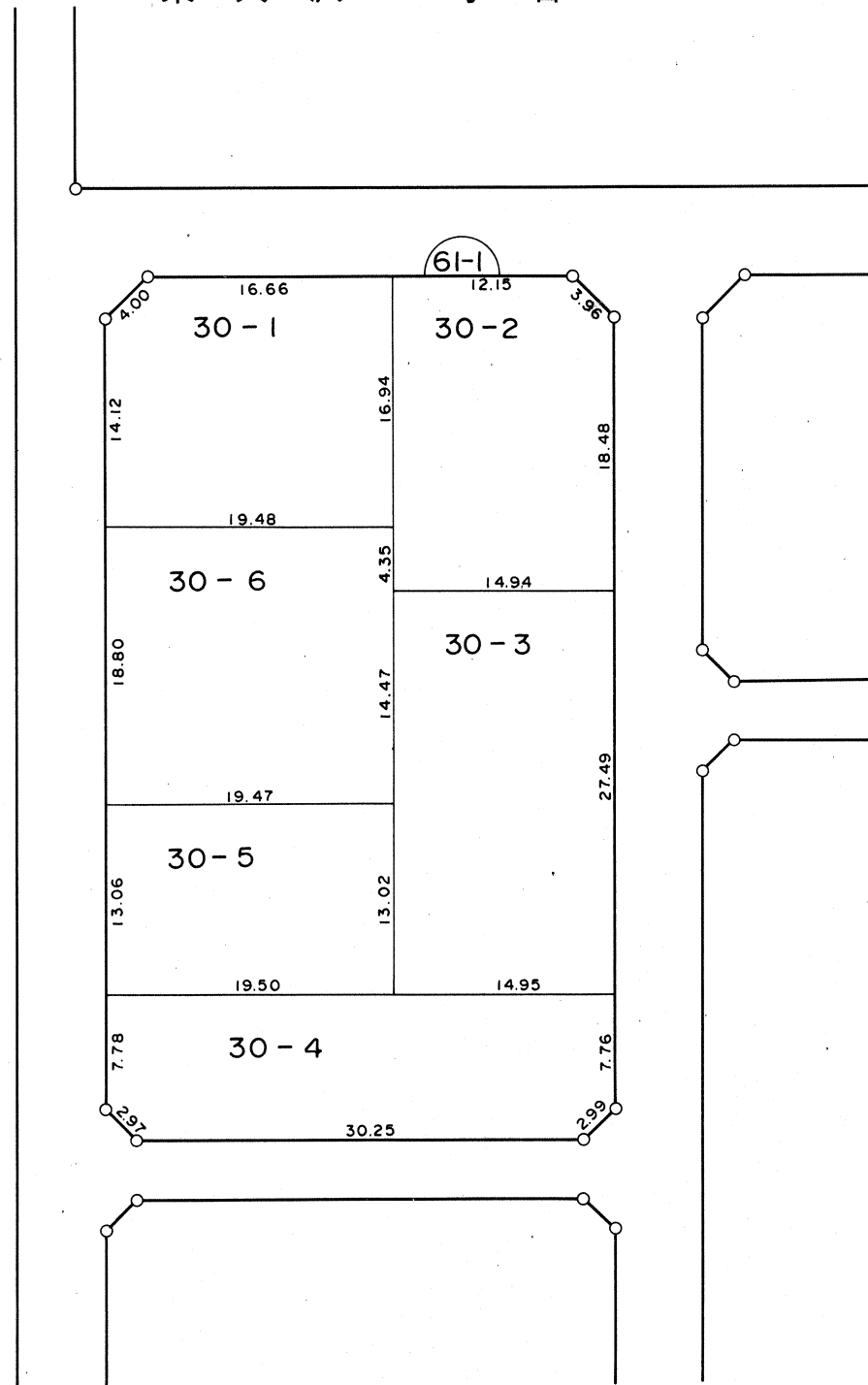
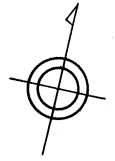
越
谷
市

越谷都市計画事業鷺高土地区画整理事業

換地図

縮尺 1:500

東 大 沢 三 丁 目



凡 例	
— · — · —	町 名 界
12-3	新 地 番
00 30.00 00 00 30.00 00	換地外周寸法(m)
(13)	街区番号(仮換地時)

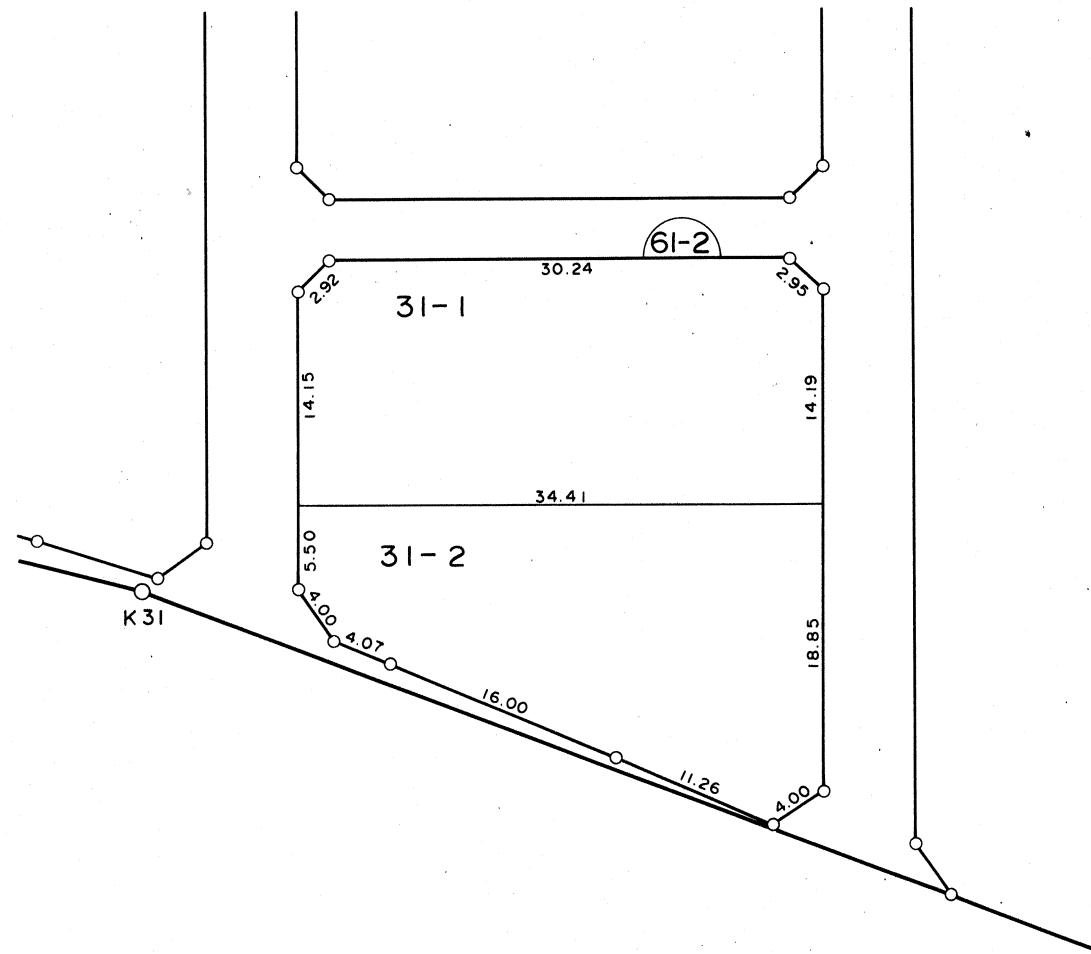
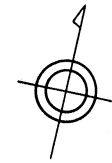
印があなたの換地です。

越谷都市計画事業鷺高土地区画整理事業

換地図

縮尺 1:500

東大沢三丁目



凡 例	
— · — · — ·	町 名 界
12-3	新 地 番
	換地外周寸法(m)
	街区番号(仮換地時)

印があなたの換地です。

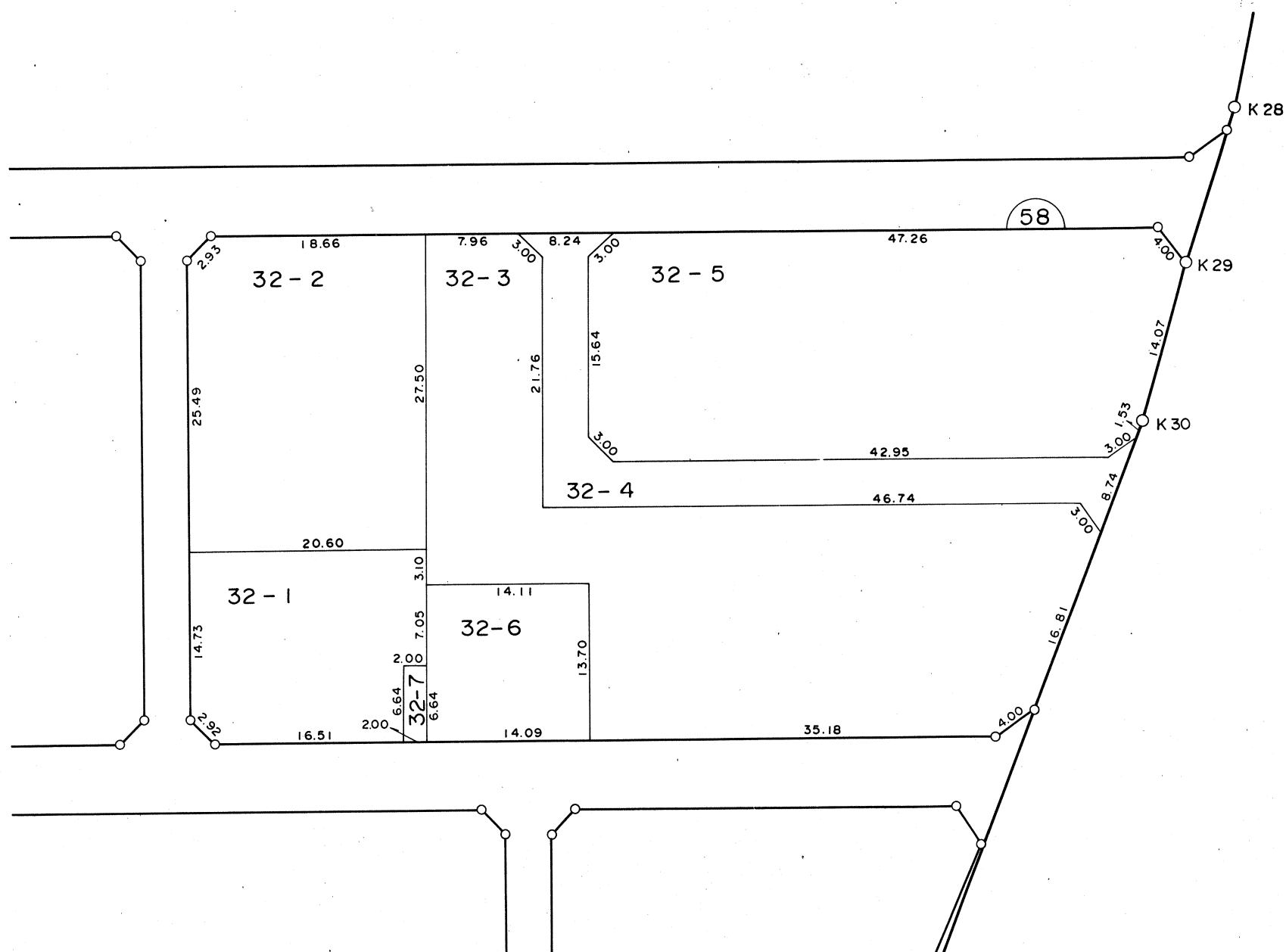
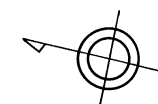
越
谷
市

越谷都市計画事業鷺高土地区画整理事業

換地図

縮尺 1:500

東大沢三丁目



印があなたの換地です。

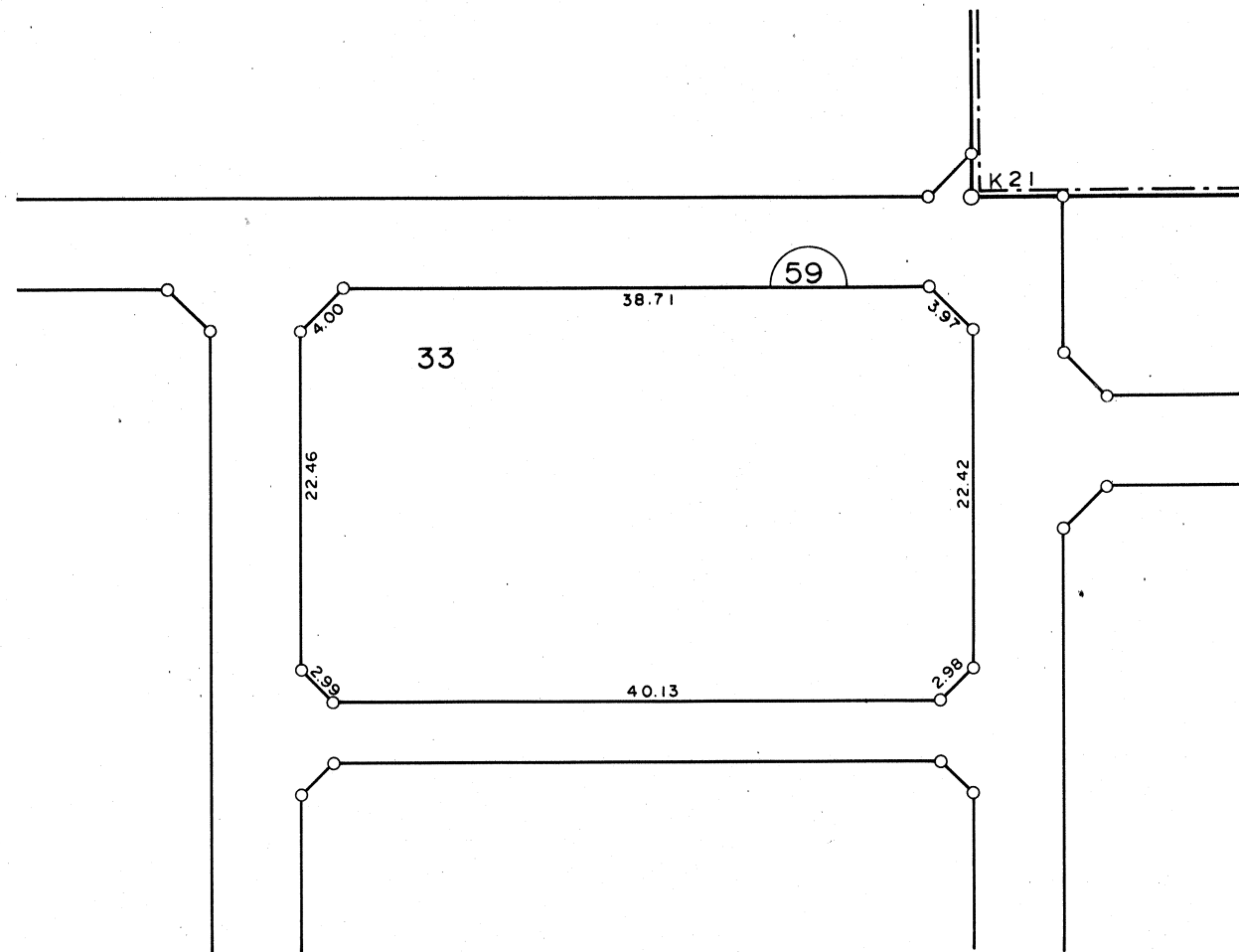
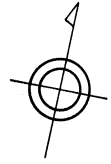
凡 例	
--- ---	町 名 界
12-3	新 地 番
30.00 10.00 30.00	換地外周寸法(m)
13	街区番号(仮換地時)

越谷都市計画事業鷺高土地区画整理事業

換地図

縮尺 1 : 500

東大沢三丁目



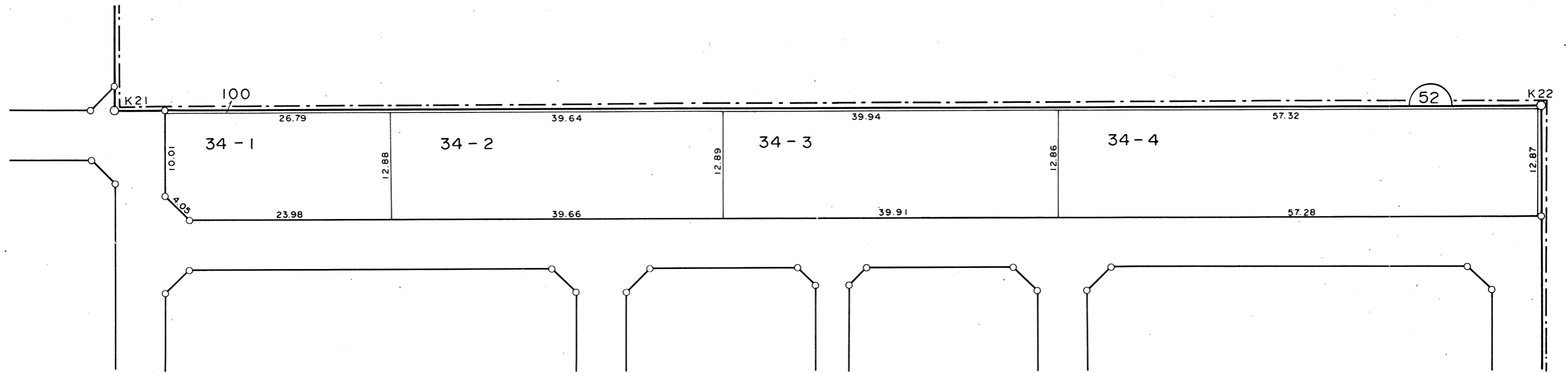
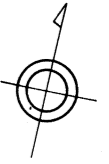
凡 例	
--- --	町 名 界
12-3	新 地 番
	換地外周寸法(m)
	街区番号(仮換地時)

印があなたの換地です。

越谷都市計画事業鷺高土地区画整理事業

換地図

縮尺 1:500



東大沢三丁目

凡 例	
-----	町 名 界
12-3	新 地 番
30.00 10.00 30.00	換地外周寸法(m)
13	街区番号(仮換地時)

印があなたの換地です。

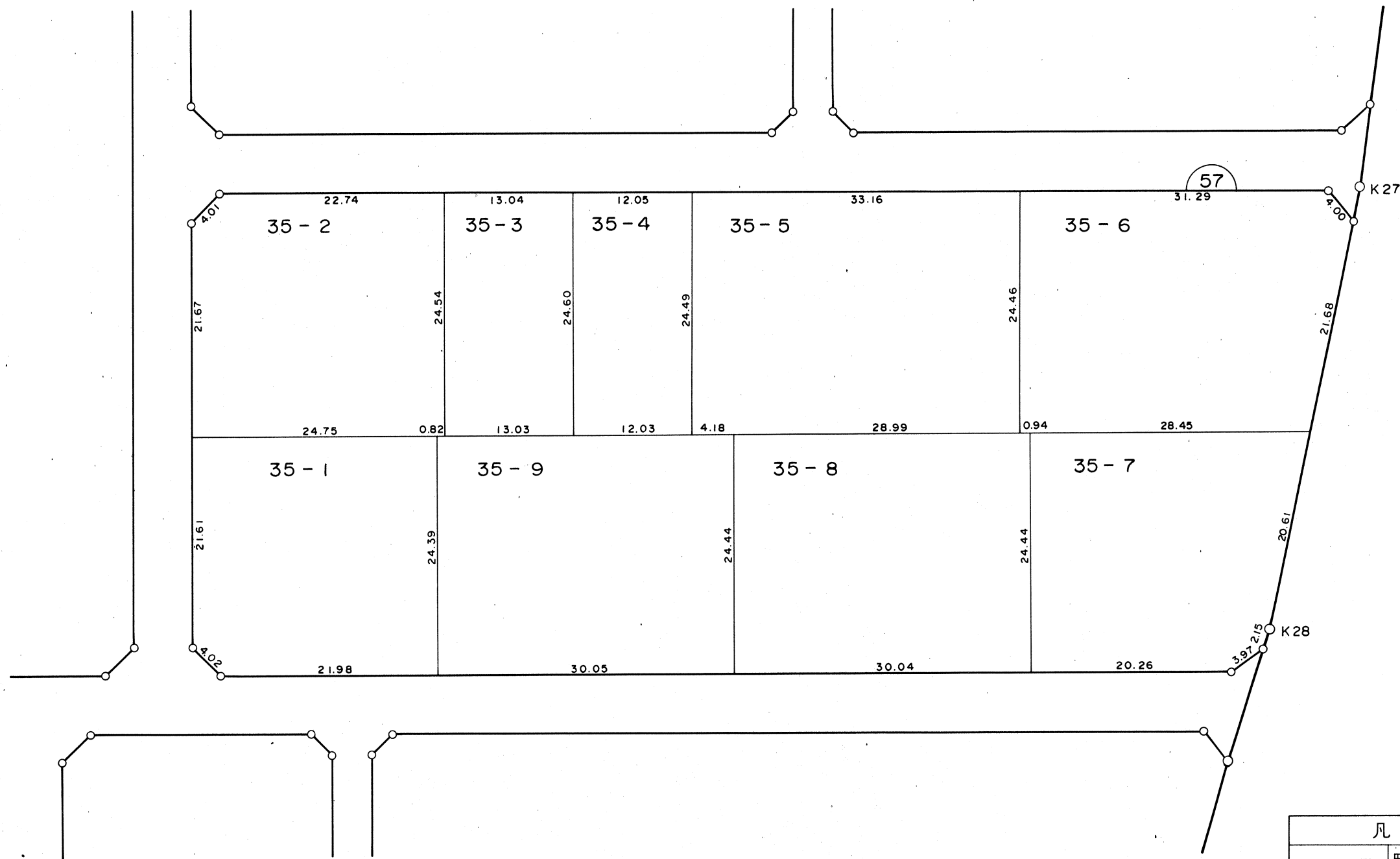
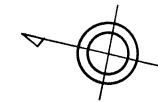
越
谷
市

越谷都市計画事業鷺高土地区画整理事業

換地図

縮尺 1 : 500

東大沢三丁目



印があなたの換地です。

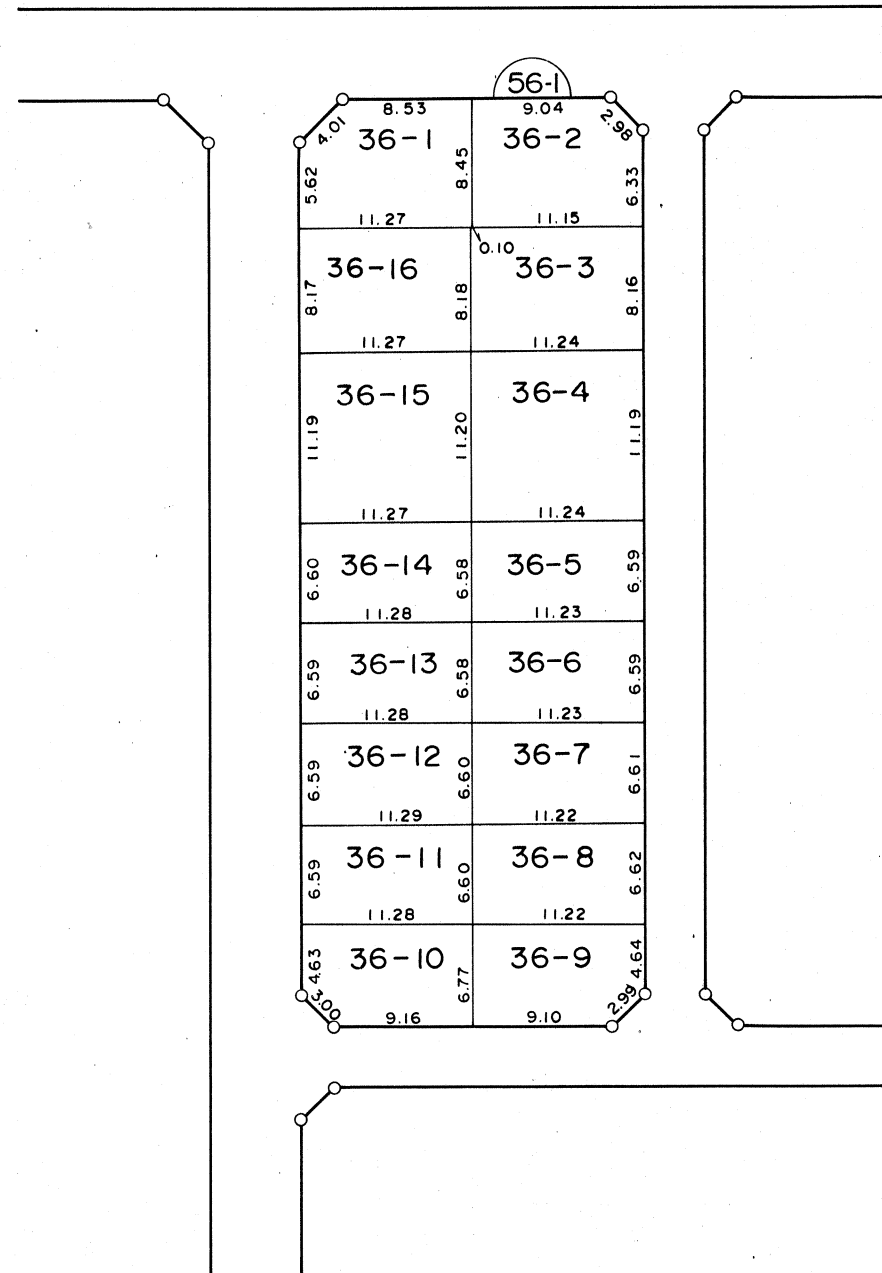
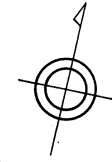
凡 例	
	町 名 界
	新 地 番
	換地外周寸法(m)
	街区番号(仮換地時)

越
谷
市

越谷都市計画事業鷺高土地区画整理事業 換地図

縮尺 1:500

東大沢三丁目



凡 例	
	町 名 界
	新 地 番
	換地外周寸法(m)
	街区番号(仮換地時)

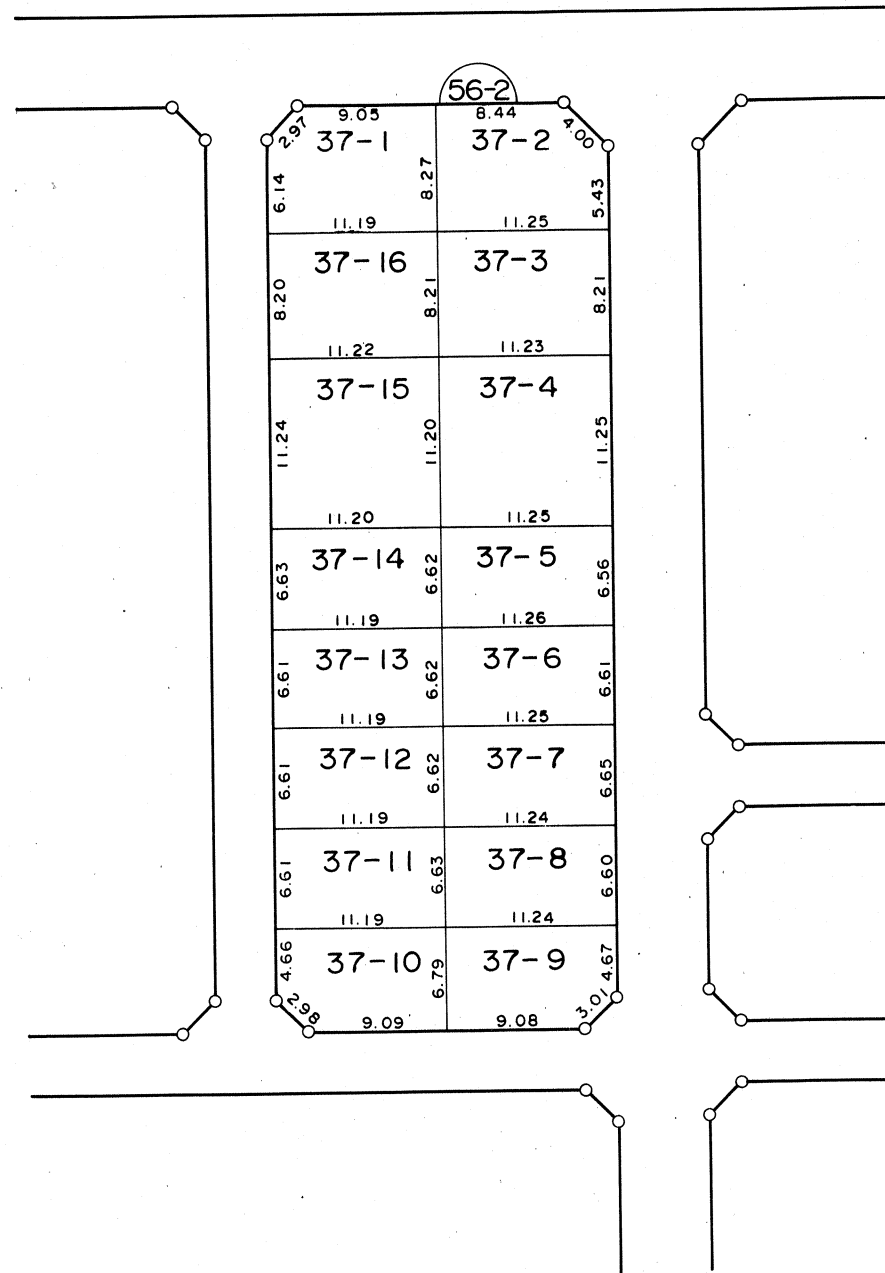
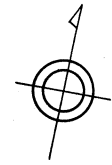
印があなたの換地です。

越
谷
市

越谷都市計画事業鷺高土地区画整理事業 換地図

縮尺 1 : 500

東大沢三丁目



印があなたの換地です。

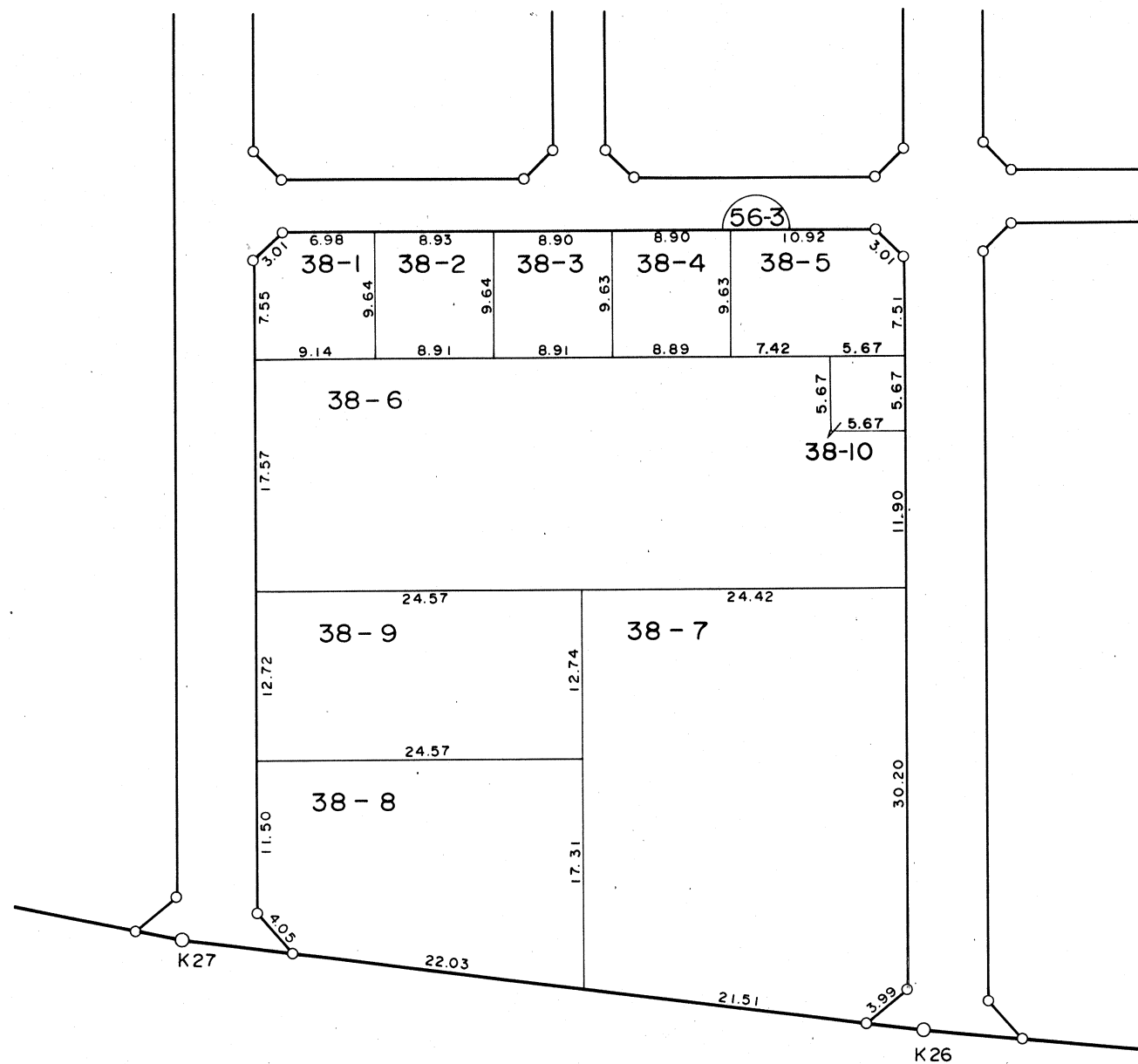
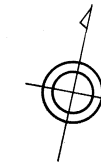
凡 例	
-----	町 名 界
12-3	新 地 番
	換地外周寸法(m)
	街区番号(仮換地時)

越
谷
市

越谷都市計画事業鷺高土地区画整理事業 換地図

縮尺 1 : 500

東大沢三丁目



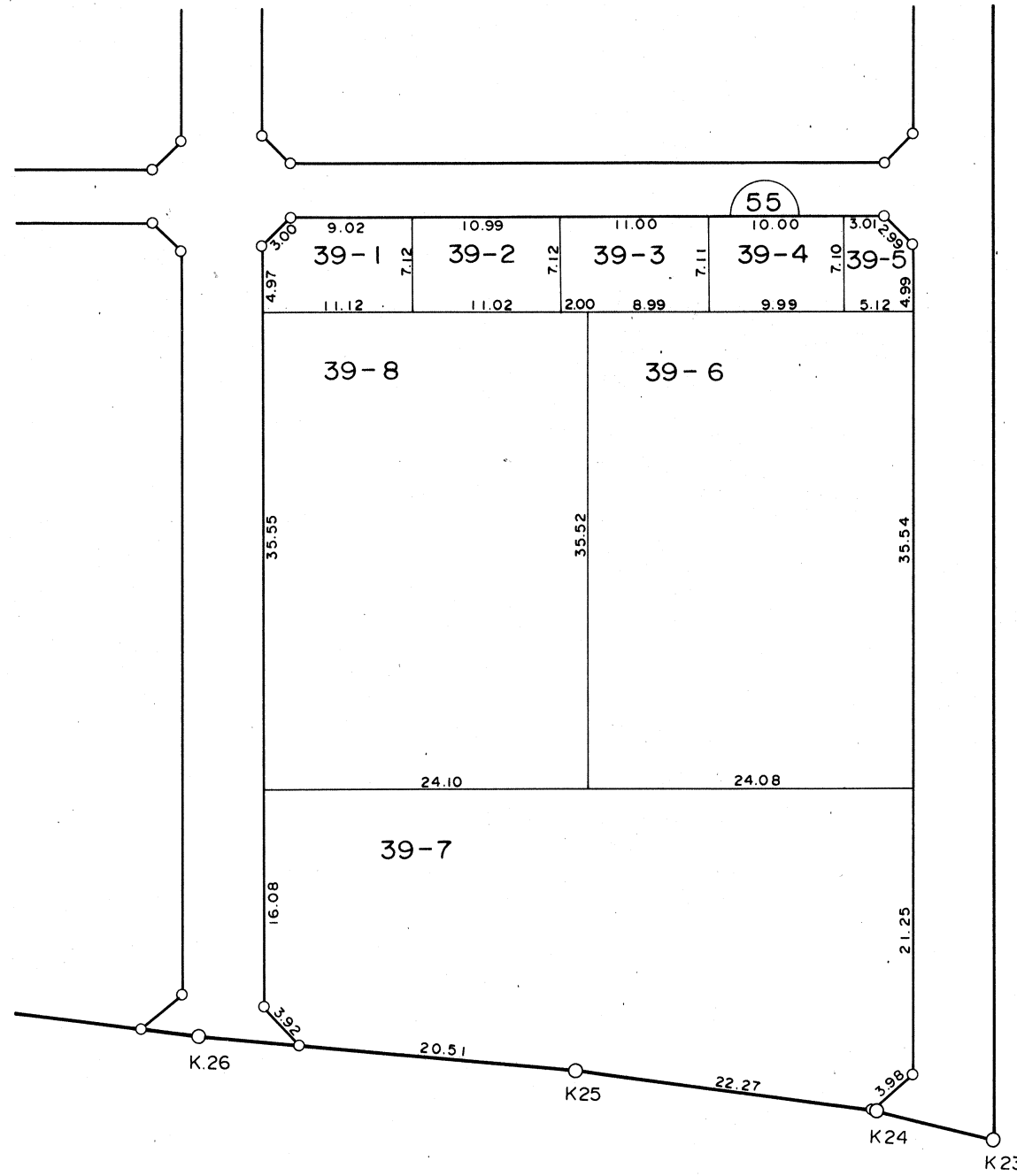
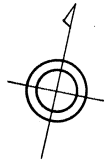
凡 例	
— · — · — ·	町 名 界
12-3	新 地 番
	換地外周寸法(m)
	街区番号(仮換地時)

印があなたの換地です。

越谷都市計画事業鷺高土地区画整理事業 換地図

縮尺 1:500

東大沢三丁目



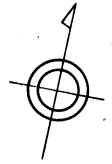
印があなたの換地です。

凡 例	
-----	町 名 界
12-3	新 地 番
10.00 30.00 30.00 10.00	換地外周寸法(m)
13	街区番号(仮換地時)

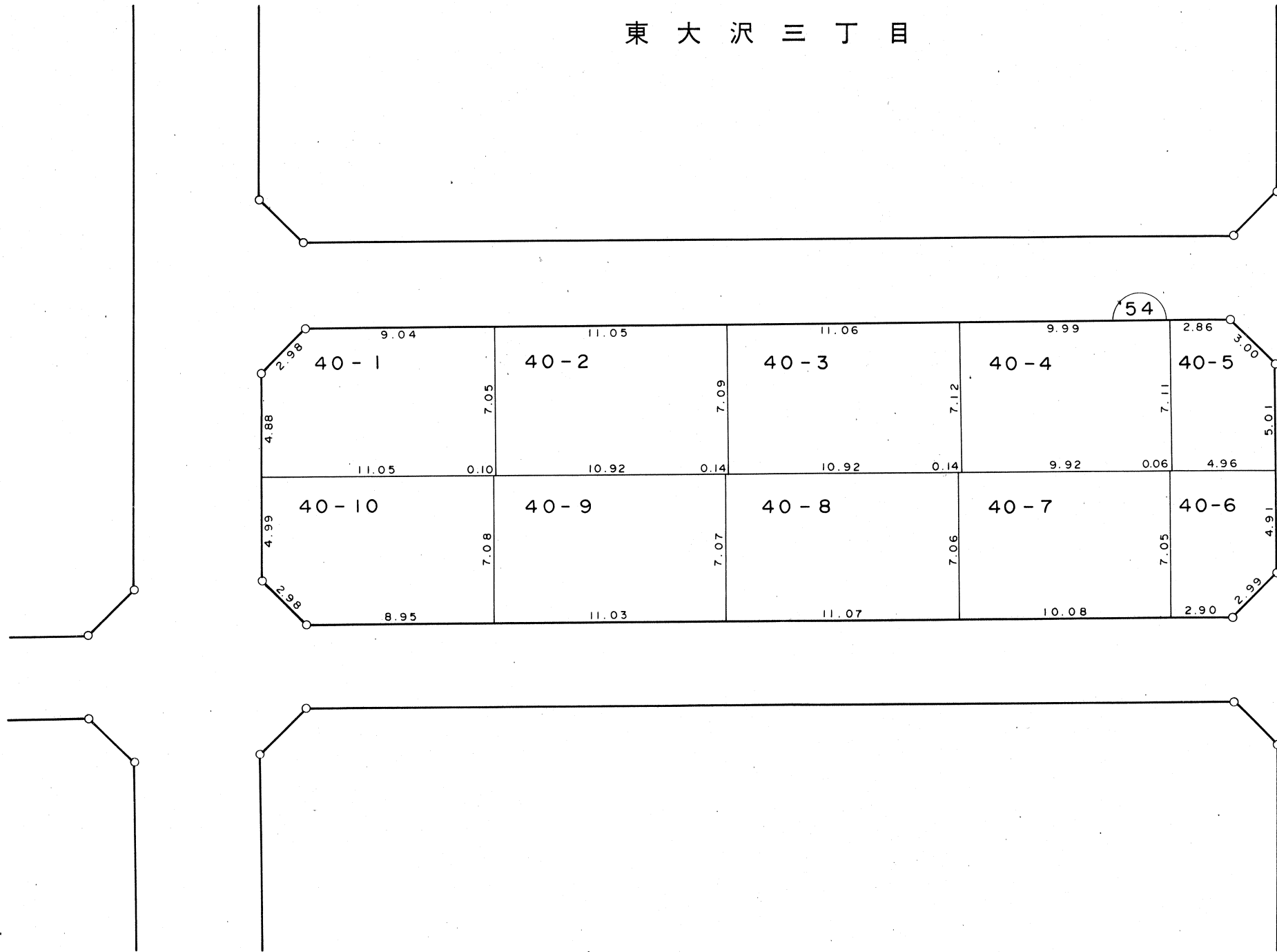
越谷都市計画事業鷺高土地区画整理事業

換地図

縮尺 1 : 250



東大沢三丁目



印があなたの換地です。

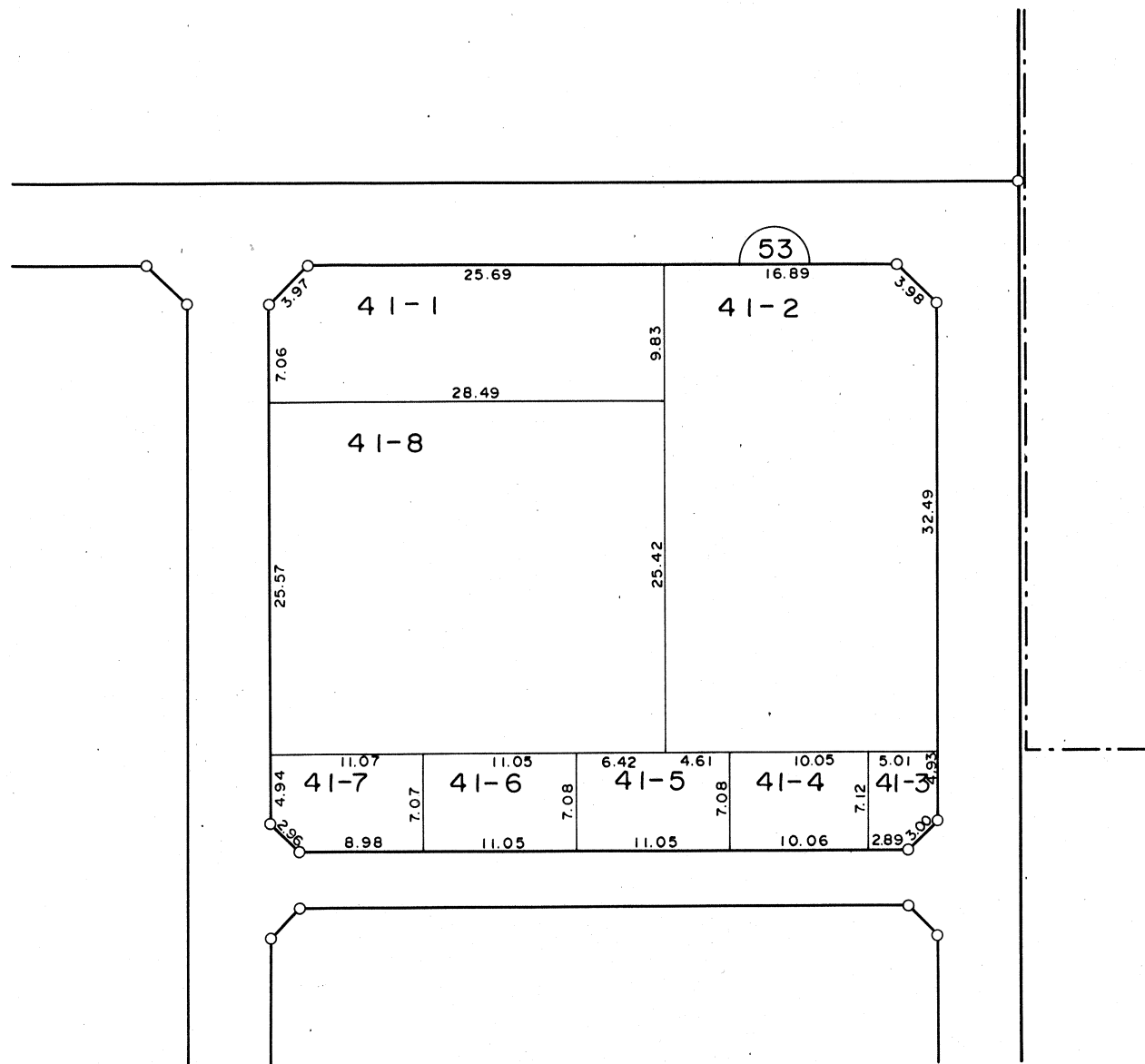
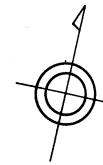
凡 例	
	町 名 界
	新 地 番
	換地外周寸法(m)
	街区番号(仮換地時)

越谷都市計画事業鷺高土地区画整理事業

換地図

縮尺 1 : 500

東大沢三丁目



凡 例	
— · — · —	町 名 界
12-3	新 地 番
	換地外周寸法 (m)
	街区番号 (仮換地時)

印があなただの換地です。