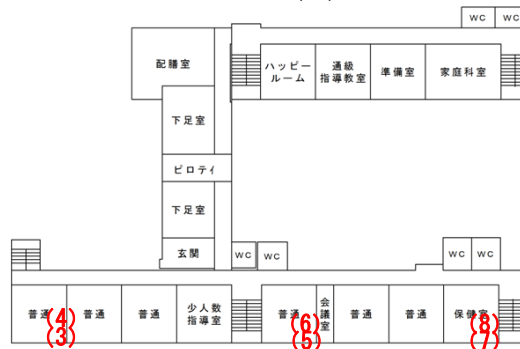
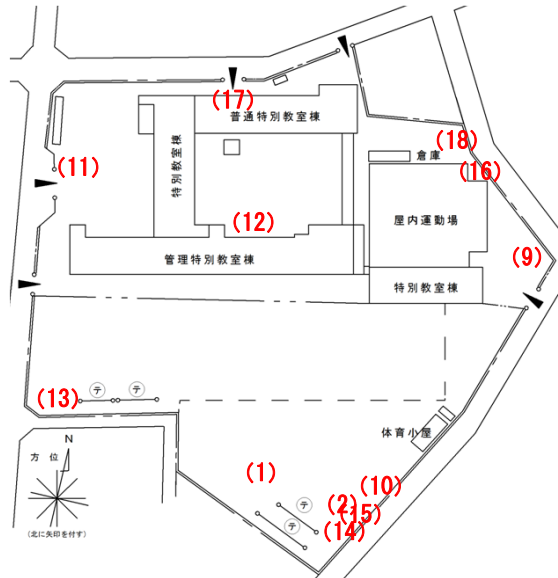


越ヶ谷小学校

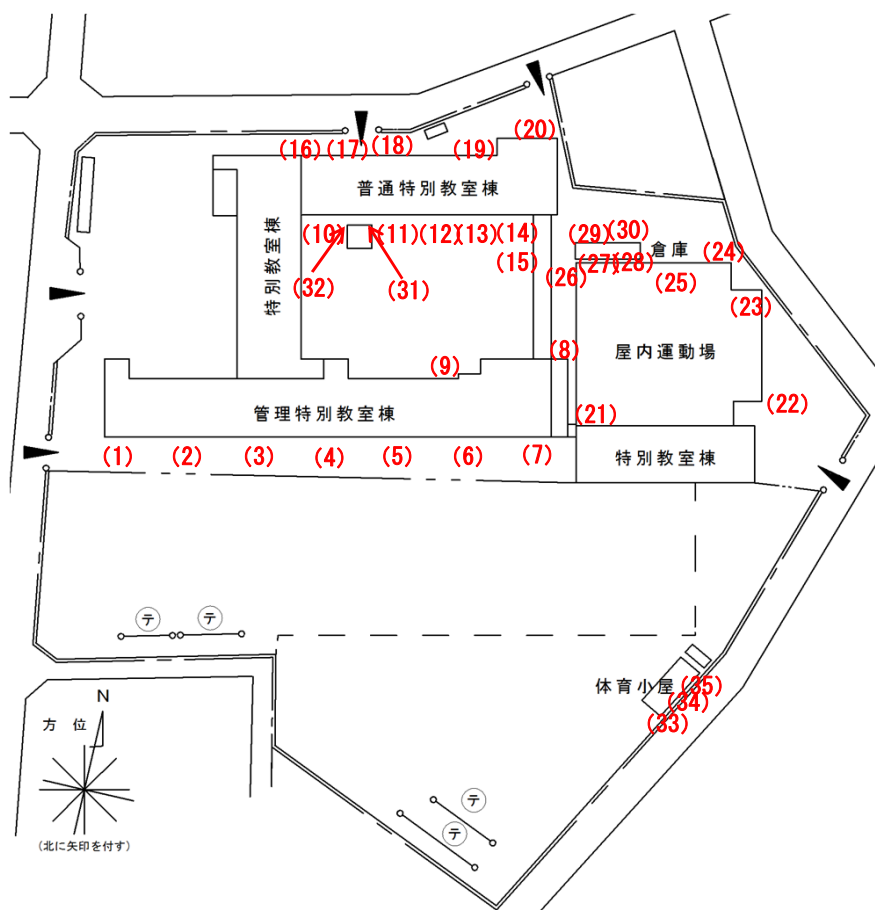
測定場所：越ヶ谷小学校
 住所：中町1番41号
 測定日時：平成24年12月18日（火曜）
 9時06分～16時13分
 天気：晴れ時々曇り

【校庭等】



測定地点	測定結果 (マイクロシーベルトパーアワー)		
	地上5cm	地上50cm	地上1m
(1) 校庭	0.13	0.12	0.10
(2) 砂場	0.11	0.09	0.10
(3) 1階1年4組A 窓際	0.08	0.07	0.08
(4) 1階1年4組A 中央	0.08	0.10	0.09
(5) 1階2年3組B 窓際	0.09	0.09	0.09
(6) 1階2年3組B 中央	0.09	0.09	0.09
(7) 1階保健室C 窓際	0.09	0.09	0.09
(8) 1階保健室C 中央	0.08	0.08	0.08
(9) 植物A	0.10	0.08	0.07
(10) 植物B	0.15	0.09	0.09
(11) 植物C (立木)	0.17	0.09	0.08
(12) 植物D (植栽)	0.32	0.13	0.11
(13) 排水溝A	0.10	0.10	0.09
(14) 排水溝B	0.10	0.10	0.09
(15) 遊具(すべり台)	0.09	0.09	0.08
(16) 除染土砂埋設場所	0.08	0.08	0.08
(17) 給食搬入スロープ土溜り	0.60	0.16	0.11
(18) 排水溝残土	0.42	0.23	0.15

【雨樋】



測定地点	測定結果 (マイクロシーベルトパーアワー)		
	地上5cm	地上50cm	地上1m
(1) 雨樋1 校舎	0.21	0.11	0.10
(2) 雨樋2 校舎	0.17	0.09	0.09
(3) 雨樋3 校舎	0.17	0.12	0.10
(4) 雨樋4 校舎	0.20	0.10	0.09
(5) 雨樋5 校舎	0.25	0.15	0.10
(6) 雨樋6 校舎	0.18	0.10	0.09
(7) 雨樋7 校舎	0.29	0.13	0.11
(8) 雨樋8 校舎	0.10	0.09	0.09
(9) 雨樋9 校舎	0.20	0.15	0.11
(10) 雨樋10 校舎	0.13	0.10	0.09
(11) 雨樋11 校舎	0.27	0.13	0.09
(12) 雨樋12 校舎	0.23	0.13	0.10
(13) 雨樋13 校舎	0.18	0.10	0.09
(14) 雨樋14 校舎	0.11	0.08	0.09
(15) 雨樋15 校舎	0.12	0.09	0.09
(16) 雨樋16 校舎	0.36	0.14	0.10
(17) 雨樋17 校舎	0.41	0.13	0.11
(18) 雨樋18 校舎	0.62	0.17	0.12
(19) 雨樋19 校舎	0.17	0.10	0.09
(20) 雨樋20 校舎	0.41	0.15	0.10
(21) 雨樋21 屋内運動場	0.13	0.10	0.09
(22) 雨樋22 屋内運動場	0.19	0.09	0.07
(23) 雨樋23 屋内運動場	0.19	0.11	0.08
(24) 雨樋24 屋内運動場	0.11	0.09	0.07
(25) 雨樋25 屋内運動場	0.12	0.09	0.06
(26) 雨樋26 屋内運動場	0.16	0.10	0.09
(27) 雨樋27 他棟	0.24	0.13	0.10
(28) 雨樋28 他棟	0.48	0.12	0.07
(29) 雨樋29 他棟	0.16	0.10	0.08
(30) 雨樋30 他棟	0.33	0.10	0.08
(31) 雨樋31 他棟	0.17	0.10	0.09
(32) 雨樋32 他棟	0.15	0.11	0.09
(33) 雨樋33 他棟	0.20	0.11	0.09
(34) 雨樋34 他棟	0.22	0.14	0.10
(35) 雨樋35 他棟	0.12	0.10	0.09