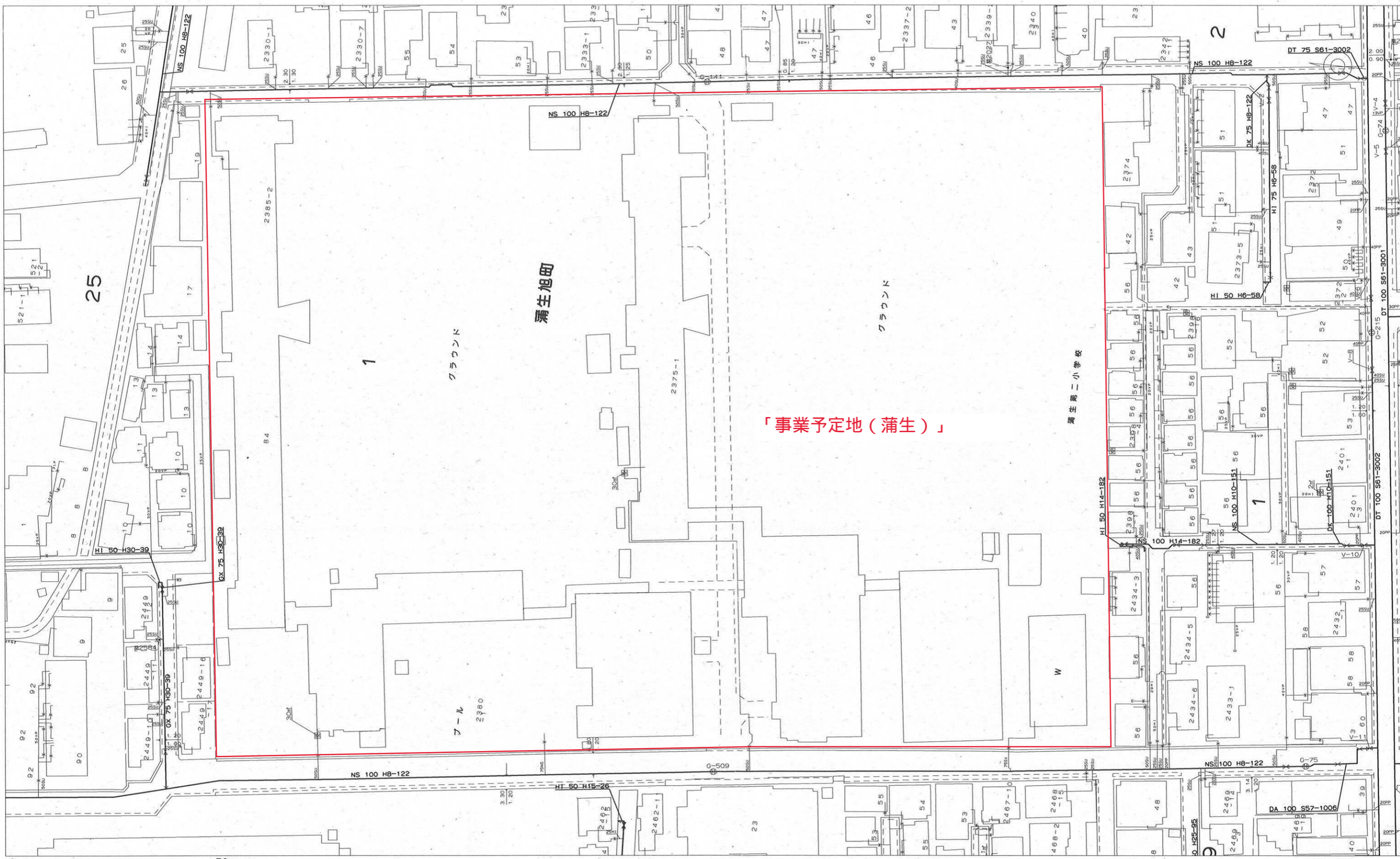


# 配・給水管図

2723



越谷・松伏水道企業団

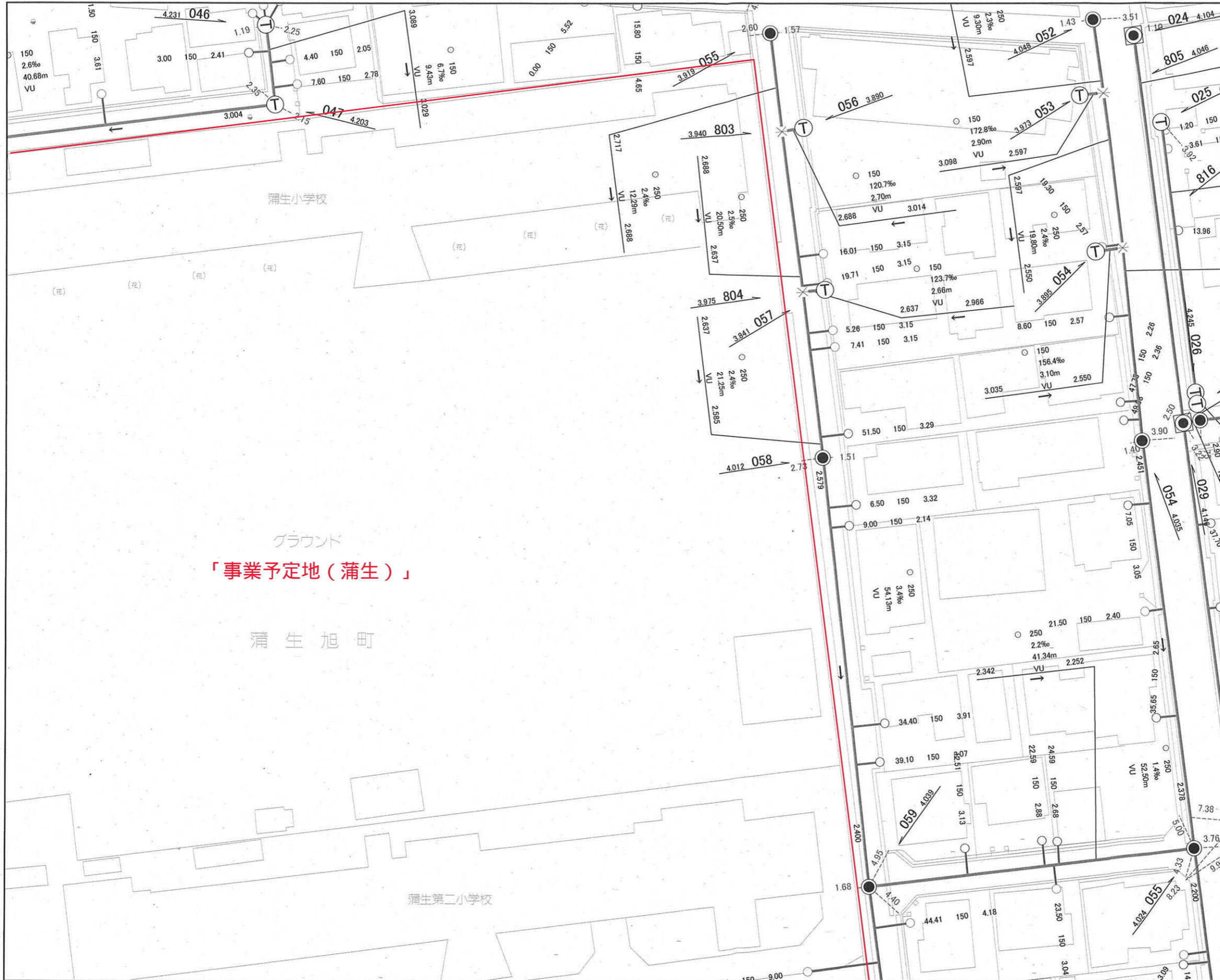
縮尺：1/800 2021/05/31 14:20:46

越谷・松伏水道企業団では、できる限り最新で正確な配・給水管図の提供に努めておりますが、経年の変化などによる不整合が生じている場合がありますので、必ず現地確認をして下さい。配・給水管図の複写、複製を禁じます。

この地図の作成に当たっては、国土院院長の承認を得て、同院発行の数値地図25000（空間データ基盤）、数値地図（国土基本情報）電子国土基本図（地図情報）、数値地図（国土基本情報）電子国土基本図（地名情報）、数値地図（国土基本情報）基盤地図情報（数値標高モデル）及び基盤地図情報を使用した。（承認番号 平25情使、第954号）


# 下水道台帳図

印刷年月日: 2021/05/31



グラウンド  
**「事業予定地（蒲生）」**  
 蒲生旭町

越谷市では、できるだけ正確な情報の提供に努めておりますが、経年変化などによる不整合が生じている場合があります。従って、本図面を設計、工事等に利用される際は、下水道施設の位置等を必ず現地で調査・確認のうえ、ご利用ください。越谷市の下水排除方式は分流式です。このサービスで提供している下水道施設は汚水管を表示しています。




# 下水道台帳図

印刷年月日: 2021/05/31



越谷市では、できるだけ正確な情報の提供に努めておりますが、経年変化などによる不整合が生じている場合があります。従って、本図面を設計、工事等に利用される際は、**下水道施設の位置等を必ず現地で調査・確認のうえ、ご利用ください。**越谷市の下水排除方式は**分流式**です。このサービスで提供している下水道施設は**汚水管**を表示しています。




# 下水道台帳図

印刷年月日: 2021/05/31



越谷市では、できるだけ正確な情報の提供に努めておりますが、経年変化などによる不整合が生じている場合があります。従って、本図面を設計、工事等に利用される際は、下水道施設の位置等を必ず現地で調査・確認のうえ、ご利用ください。越谷市の下水排除方式は分流式です。このサービスで提供している下水道施設は汚水管を表示しています。

1:500




# 下水道台帳図

印刷年月日: 2021/05/31

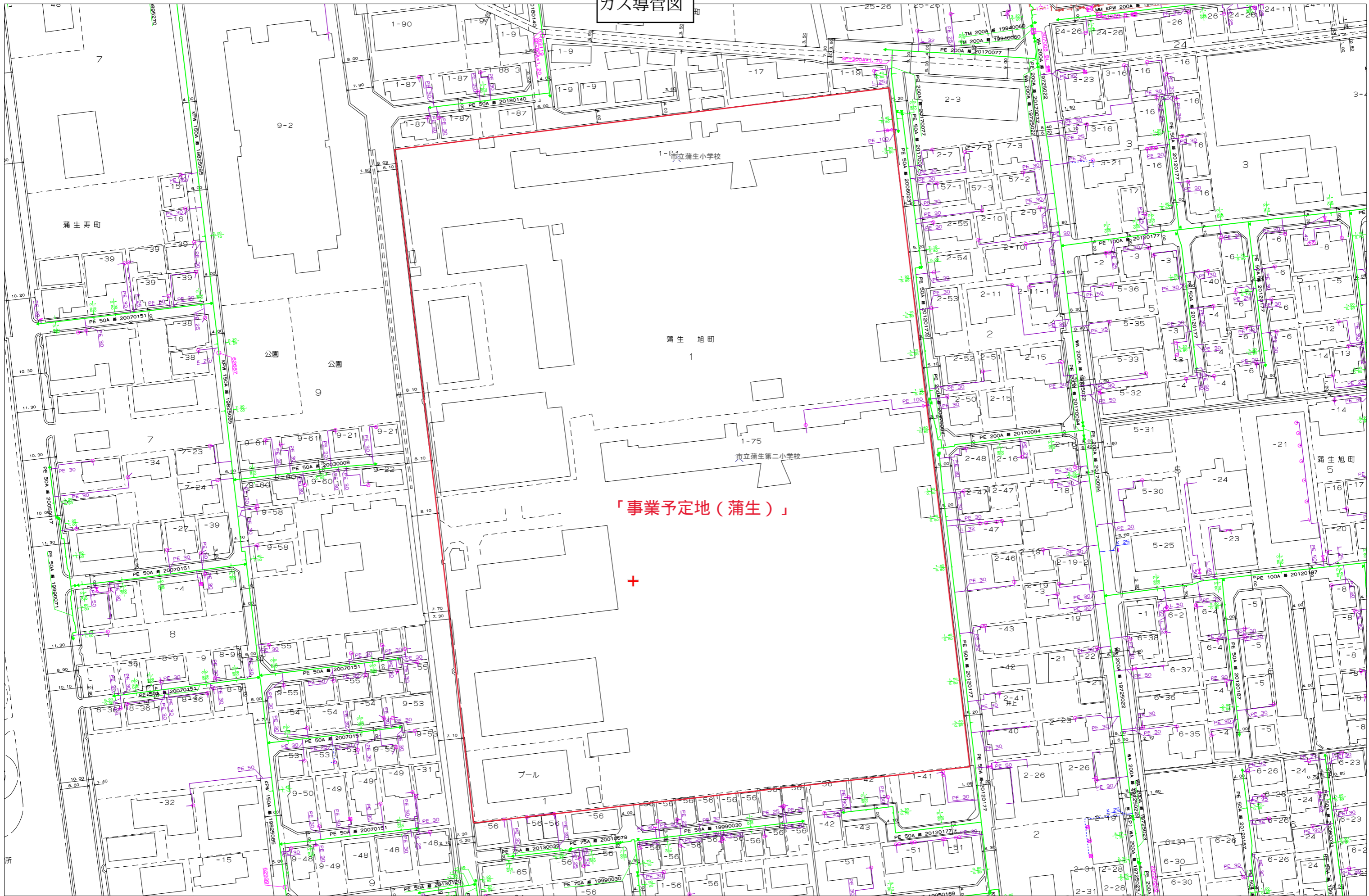


越谷市では、できるだけ正確な情報の提供に努めておりますが、経年変化などによる不整合が生じている場合があります。従って、本図面を設計、工事等に利用される際は、下水道施設の位置等を必ず現地で調査・確認のうえ、ご利用ください。越谷市の下水排除方式は分流式です。このサービスで提供している下水道施設は汚水管を表示しています。

1:500



ガス導管図



「事業予定地 (蒲生)」



0 60m

縮尺 : 1/1000 2021/06/02 11:08:18 東彩ガス株式会社

この地図の作成に当たっては、国土地理院長の承認を得て、同院発行の数値地図200000(海岸線・行政界)、数値地図2500(空間データ基盤)及び数値地図50mメッシュ(標高)を使用したものである。(承認番号 平15総使、第158号)