

眺望  
1A

# 中島の白さぎ生息地

大字中島地内(中川水管橋付近)



【撮影時期】平成30年(2018年)5月

【登録年度】平成30年度

## 【撮影位置・方向】

ポイント地点から北西方向



## 【景観計画上の位置づけ】

区 域：田園・集落景観ゾーン

軸・拠点：河川景観軸

## 【応募理由】

白サギは朝になると巣を飛び立ち、夕方になると竹やぶの巣に帰ってくる。白サギの動きが竹やぶの中で美しく映える。

※応募理由は応募情報に基づき記載しています。

眺望  
1B

## 中島の白さぎ生息地

大字中島地内(中川水管橋付近)

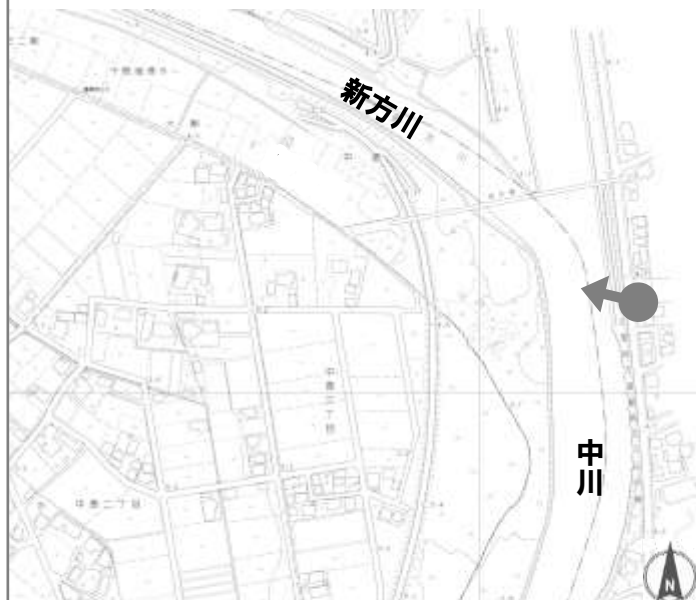


【撮影時期】 平成30年(2018年)7月

【登録年度】 令和2年度

### 【撮影位置・方向】

ポイント地点から北西方向



### 【景観計画上の位置づけ】

区 域：田園・集落景観ゾーン

軸・拠点：河川景観軸

### 【応募理由】

河川敷の竹やぶに数百匹のサギのコロニー。朝、田んぼに飛び立ち、夕方、巣に帰ってくる。鳥の動きを見ることができていい。

※応募理由は応募情報に基づき記載しています。





【撮影時期】平成30年(2018年)1月

【登録年度】平成30年度

## 【撮影位置・方向】

ポイント地点から南方向



## 【景観計画上の位置づけ】

区 域：田園・集落景観ゾーン

軸・拠点：河川景観軸

## 【応募理由】

新方川と大吉田園一帯が、初雪の白一色で美しい。

※応募理由は応募情報に基づき記載しています。

## 越谷市民球場と水田

増林二丁目及び三丁目地内(越谷市民球場付近)



【撮影時期】 平成30年(2018年)7月

【登録年度】 平成30年度

### 【撮影位置・方向】

ポイント地点から南西方向



### 【景観計画上の位置づけ】

区 域：田園・集落景観ゾーン

軸・拠点：水・みどり景観拠点

### 【応募理由】

水路から毎日見ている、水田と市民球場。水田の緑がとてもきれい。市民球場のナイターの照明の形がおもしろい。

※応募理由は応募情報に基づき記載しています。





【撮影時期】平成30年(2018年)7月

【登録年度】平成30年度

## 【撮影位置・方向】

ポイント地点から北西方向



## 【景観計画上の位置づけ】

区 域：田園・集落景観ゾーン

軸・拠点：シンボル道路景観軸  
水・みどり景観拠点

## 【応募理由】

千代田橋を渡りながら見える、お花や木々、総合体育館がきれい。

※応募理由は応募情報に基づき記載しています。



【撮影時期】平成30年(2018年)7月

【登録年度】平成30年度

【撮影位置・方向】

ポイント地点から南方向



【景観計画上の位置づけ】

区 域：田園・集落景観ゾーン

軸・拠点：一

【応募理由】

中島地区にはネギ畑が多い。ネギ畑の向こうに川が流れていて、岸には木も見える。緑の色がそれぞれ違ってきれい。

※応募理由は応募情報に基づき記載しています。



# 眺望 6

## 越谷総合公園のイチヨウ並木とリユースの煙突

増林三丁目2番地1(越谷総合公園内)



【撮影時期】平成30年(2018年)7月

【登録年度】平成30年度

### 【撮影位置・方向】

越谷総合公園内 (ポイント地点)から東方向



### 【景観計画上の位置づけ】

区 域：田園・集落景観ゾーン

軸・拠点：水・みどり景観拠点

### 【応募理由】

市民球場の南西の道路から見えた、西日が当たって色あざやかな木々の緑とリユースの煙突。展望台が、くっきりとよく見える。

※応募理由は応募情報に基づき記載しています。



【撮影時期】平成30年(2018年)3月

【登録年度】平成30年度

【撮影位置・方向】

ポイント地点から北方向



【景観計画上の位置づけ】

区 域：住宅地景観ゾーン


軸・拠点：河川景観軸  
水・みどり景観拠点

【応募理由】

大島桜の並木道に、キャンベルタウン野鳥の森の象徴的な大鳥籠が望める、のどかな景観。

※応募理由は応募情報に基づき記載しています。





【撮影時期】平成30年(2018年)7月

【登録年度】平成30年度

【撮影位置・方向】

ポイント地点から南東方向



【景観計画上の位置づけ】

区 域：住宅地景観ゾーン

軸・拠点：幹線道路景観軸  
水・みどり景観拠点

【応募理由】

キャンベルタウン野鳥の森が、これからも越谷に残っていて欲しい。

※応募理由は応募情報に基づき記載しています。



# 葛西用水沿いのチューリップ

越ヶ谷四丁目1番1号(中央市民会館付近)



【撮影時期】 令和元年(2019年)6月

【登録年度】令和元年度

## 【撮影位置・方向】

ポイント地点から南方向



## 【景観計画上の位置づけ】

区 域：住宅地景観ゾーン  
元荒川沿川特定地区

軸・拠点：シンボル水辺景観軸  
用水景観軸

## 【応募理由】

きれいなチューリップ。憩いの場所。

※応募理由は応募情報に基づき記載しています。



# 新方川沿いの桜並木と歩道

花田四丁目地内(鷹匠橋付近)



【撮影時期】平成31年(2019年)3月

【登録年度】令和元年度

## 【撮影位置・方向】

ポイント地点から北西方向



## 【景観計画上の位置づけ】

区 域：住宅地景観ゾーン

軸・拠点：河川景観軸  
眺望点

## 【応募理由】

車の心配もなく、ゆっくり歩きやすい。  
川にカモがいて心が落ち着き、静かに散歩ができる。

※応募理由は応募情報に基づき記載しています。

## 綾瀬川沿いからの景色

大間野町一丁目地内(綾瀬川緑道散策路)



【撮影時期】平成31年(2019年)4月

【登録年度】令和元年度

### 【撮影位置・方向】

ポイント地点から南西方向



### 【景観計画上の位置づけ】

区 域：田園・集落景観ゾーン

軸・拠点：河川景観軸

### 【応募理由】

春にはたんぽぽが咲ききれい。土手のベンチから綾瀬川を眺めるとのどかな気持ちになる。

※応募理由は応募情報に基づき記載しています。





【撮影時期】 令和2年(2020年)7月

【登録年度】 令和2年度

## 【撮影位置・方向】

新内橋上(ポイント地点)から北方向



## 【景観計画上の位置づけ】

区 域：住宅地景観ゾーン

軸・拠点：用水景観軸

## 【応募理由】

緑と川の水のバランスがよかった。

※応募理由は応募情報に基づき記載しています。



【撮影時期】 令和2年(2020年)6月

【登録年度】 令和2年度

## 【撮影位置・方向】

ポイント地点から北方向



## 【景観計画上の位置づけ】

区 域：住宅地景観ゾーン

軸・拠点：河川景観軸

## 【応募理由】

新方川の遊歩道が整備され、ウォーキング、ゆっくり散歩するのに歩きやすく、水害の心配もいらない。

※応募理由は応募情報に基づき記載しています。



# 葛西用水としらこぼと橋

相模町七丁目地内(しらこぼと橋上)



【撮影時期】 令和2年(2020年)6月

【登録年度】 令和2年度

## 【撮影位置・方向】

ポイント地点から西方向



## 【景観計画上の位置づけ】

区 域：田園・集落景観ゾーン

元荒川沿川特定地区

軸・拠点：シンボル水辺景観軸

眺望点

幹線道路景観軸

## 【応募理由】

埼玉県シンボルの鳥しらこぼとが越谷の中心を眺めるようにしてとても可愛らしく、また眺めもとてもよかったため。

※応募理由は応募情報に基づき記載しています。



【撮影時期】 令和2年(2020年)7月

【登録年度】 令和2年度

【撮影位置・方向】

ポイント地点から西方向



【景観計画上の位置づけ】

区 域：田園・集落景観ゾーン

軸・拠点：－

【応募理由】

めがね橋が気になったため。  
テレビ、映画等、撮影場所に。

※応募理由は応募情報に基づき記載しています。



# 児童館コスモスの調整池とめがね橋

千間台東二丁目9番地(間久里第五公園内)



【撮影時期】 令和2年(2020年)7月

【登録年度】 令和2年度

## 【撮影位置・方向】

間久里第五公園内(ポイント地点)  
から南方向



## 【景観計画上の位置づけ】

区 域：住宅地景観ゾーン

軸・拠点：一

## 【応募理由】

めがね橋が気になったため。

※応募理由は応募情報に基づき記載しています。

# 大相模調節池とめがね橋

レイクタウン八丁目地内(越谷南高校付近)



【撮影時期】 令和2年(2020年)7月

【登録年度】 令和2年度

## 【撮影位置・方向】

ポイント地点から北方向



## 【景観計画上の位置づけ】

区 域：住宅地景観ゾーン

越谷レイクタウン特  
定地区

軸・拠点：水・みどり景観拠点

## 【応募理由】

めがね橋が気になったため。

※応募理由は応募情報に基づき記載しています。



# 東京葛西用水とめがね橋

流通団地三丁目地内(流通団地付近)



【撮影時期】 令和2年(2020年)7月

【登録年度】 令和2年度

## 【撮影位置・方向】

ポイント地点から北方向



## 【景観計画上の位置づけ】


区 域：工業・流通業務地景  
観ゾーン

軸・拠点：用水景観軸

## 【応募理由】

めがね橋が気になったため。

※応募理由は応募情報に基づき記載しています。



【撮影時期】 令和2年(2020年)11月

【登録年度】 令和2年度

## 【撮影位置・方向】

ポイント地点から北西方向



## 【景観計画上の位置づけ】

区 域：工業・流通業務地景  
観ゾーン


軸・拠点：用水景観軸

## 【応募理由】

めがね橋が気になったため。

※応募理由は応募情報に基づき記載しています。





【撮影時期】 令和3年(2021年)3月

【登録年度】 令和3年度

## 【撮影位置・方向】

ポイント地点(新栄橋)から南方向



## 【景観計画上の位置づけ】

区 域：田園・集落景観ゾーン

軸・拠点：河川景観軸

## 【応募理由】

大きな新方川にかかる新栄橋から広がる越谷市の風景を見ることができる。

※応募理由は応募情報に基づき記載しています。

眺望  
20

# 新方川沿いの桜並木とリユース

花田六丁目地内



【撮影時期】 令和3年(2021年)3月

【登録年度】 令和3年度

## 【撮影位置・方向】

ポイント地点から南東方向



## 【景観計画上の位置づけ】

区 域：田園・集落景観ゾーン

軸・拠点：河川景観軸

## 【応募理由】

新方川の水面に映る、リユースのえんとつと桜がきれい。

※応募理由は応募情報に基づき記載しています。





【撮影時期】 令和3年(2021年)3月

【登録年度】 令和3年度

## 【撮影位置・方向】

ポイント地点から東方向



## 【景観計画上の位置づけ】

区 域：住宅地景観ゾーン

軸・拠点：鉄道景観軸

## 【応募理由】

梅の花が咲いているときは、白い梅がきれいで、踏切の音が生きて電車が通ると、旅行に来ているような気持ちになる。


※応募理由は応募情報に基づき記載しています。



眺望  
22

# 大松の田園風景

大字大松地内

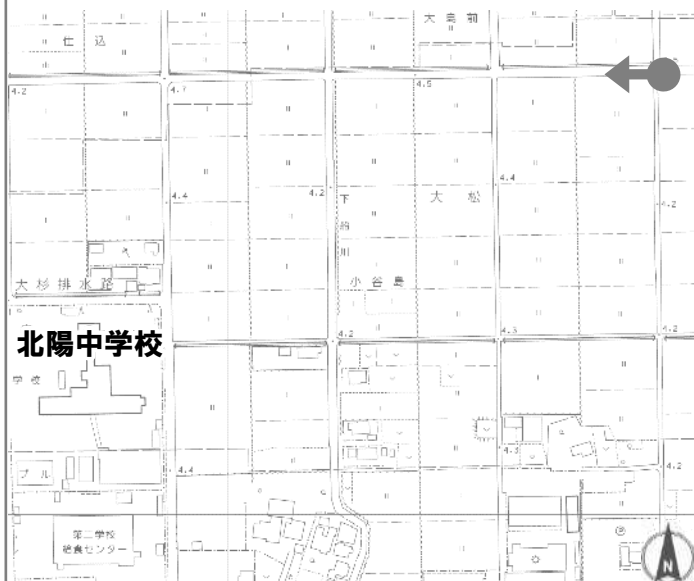


【撮影時期】 令和3年(2021年)3月

【登録年度】 令和3年度

## 【撮影位置・方向】

ポイント地点から西方向



## 【景観計画上の位置づけ】

区 域：田園・集落景観ゾーン

軸・拠点：－

## 【応募理由】

季節によって変わる田園風景と広い空。星空もきれいである。

※応募理由は応募情報に基づき記載しています。





【撮影時期】 令和3年(2021年)3月

【登録年度】 令和3年度

【撮影位置・方向】

ポイント地点から西方向



【景観計画上の位置づけ】

区 域：住宅地景観ゾーン  
元荒川沿川特定地区

軸・拠点：シンボル水辺景観軸  
用水景観軸

【応募理由】

建物がきれいで、周りも緑や川など  
自然が心地よく、ずっといたいと思え  
る。

※応募理由は応募情報に基づき記載しています。





【撮影時期】 令和3年(2021年)4月

【登録年度】 令和3年度

【撮影位置・方向】

ポイント地点から南方向



【景観計画上の位置づけ】

区 域：住宅地景観ゾーン  
元荒川沿川特定地区  
軸・拠点：シンボル水辺景観軸

【応募理由】

越谷の河川には沢山の菜の花が咲く。

※応募理由は応募情報に基づき記載しています。





【撮影時期】 令和3年(2021年)4月

【登録年度】 令和3年度

## 【撮影位置・方向】

ポイント地点から北東方向



## 【景観計画上の位置づけ】

区 域：住宅地景観ゾーン  
元荒川沿川特定地区  
軸・拠点：シンボル水辺景観軸

## 【応募理由】

元荒川沿いには菜の花が沢山咲いている。

※応募理由は応募情報に基づき記載しています。





【撮影時期】 令和6年(2024年)5月

【登録年度】 令和6年度

## 【撮影位置・方向】

ポイント地点から北西方向



## 【景観計画上の位置づけ】

区 域：住宅地景観ゾーン  
元荒川沿川特定地区

軸・拠点：シンボル水辺景観軸  
水・みどり景観拠点

## 【応募理由】

元荒川土手では桜並木ばかりが有名だが、北越谷第五公園から梅林まで続く、丈の高い菜の花の群生はそれだけでも鑑賞する価値のある圧巻の景観。対岸から見ても美しい。

※応募理由は応募情報に基づき記載しています。



# 元荒川沿いの桜と菜の花

北越谷五丁目地内



【撮影時期】 令和6年(2024年)4月

【登録年度】 令和6年度

## 【撮影位置・方向】

ポイント地点から北西方向



## 【景観計画上の位置づけ】

区 域：住宅地景観ゾーン  
元荒川沿川特定地区  
軸・拠点：シンボル水辺景観軸

## 【応募理由】

元荒川沿いの桜とのコントラストが美しいため。

※応募理由は応募情報に基づき記載しています。



【撮影時期】 令和3年(2021年)4月

【登録年度】 令和3年度

【撮影位置・方向】

ポイント地点から北方向



【景観計画上の位置づけ】

区 域：住宅地景観ゾーン

軸・拠点：—

【応募理由】

用水緑道を管理している団体の協力で安全安心の道路。

※応募理由は応募情報に基づき記載しています。



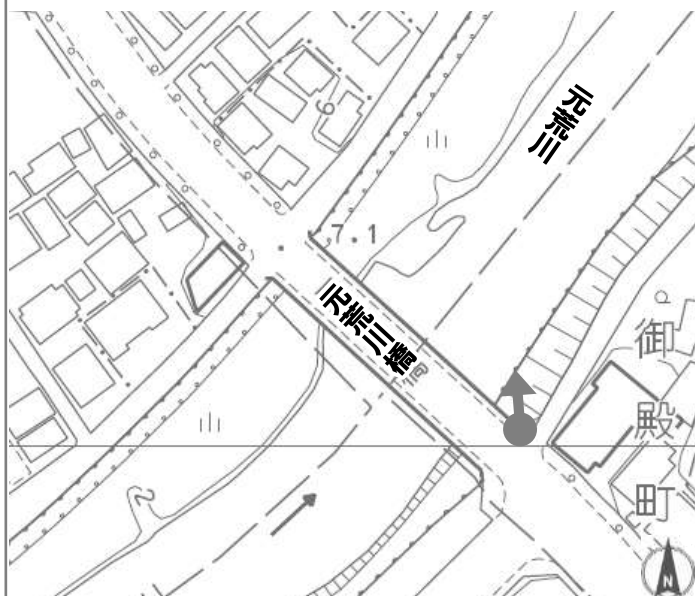


【撮影時期】 令和3年(2021年)4月

【登録年度】 令和3年度

【撮影位置・方向】

ポイント地点から北方向



【景観計画上の位置づけ】

区 域：住宅地景観ゾーン  
元荒川沿川特定地区  
軸・拠点：シンボル水辺景観軸

【応募理由】

市の鳥であるシラコバトにふさわしい  
モニュメント。

※応募理由は応募情報に基づき記載しています。



【撮影時期】 令和3年(2021年)6月

【登録年度】 令和3年度

【撮影位置・方向】

ポイント地点から西方向



【景観計画上の位置づけ】

区 域：住宅地景観ゾーン

軸・拠点：用水景観軸

【応募理由】

大きな石を背景に春は緑の樹木、秋は紅葉等、魚つりを楽しむことができる。

※応募理由は応募情報に基づき記載しています。





【撮影時期】 令和3年(2021年)8月

【登録年度】 令和4年度

【撮影位置・方向】

ポイント地点から北西方向



【景観計画上の位置づけ】

区 域：住宅地景観ゾーン  
元荒川沿川特定地区

軸・拠点：シンボル水辺景観軸  
水・みどり景観拠点

【応募理由】

竹林に囲まれた鴨場とその脇に流れる元荒川、そして一本の高くそびえるポプラの木が異国情緒を感じさせる。

※応募理由は応募情報に基づき記載しています。

眺望  
33A

# レイクタウンと桜並木

レイクタウン四丁目地内



【撮影時期】 令和4年(2022年)4月

【登録年度】 令和4年度

## 【撮影位置・方向】

ポイント地点から南西方向



## 【景観計画上の位置づけ】

区 域：住宅地景観ゾーン  
越谷レイクタウン特  
定地区

軸・拠点：水・みどり景観拠点

## 【応募理由】

普段から夕陽がすごくきれいな場所。  
春は桜が満開！毎年少しずつ大き  
くなって成長が感じられる。皆さ  
んにもぜひこの景色で癒されてほし  
かった。

※応募理由は応募情報に基づき記載しています。



眺望  
33B

# レイクタウンと桜並木

レイクタウン四丁目地内



【撮影時期】 令和4年(2022年)4月

【登録年度】 令和4年度

## 【撮影位置・方向】

ポイント地点から西方向



## 【景観計画上の位置づけ】

区 域：住宅地景観ゾーン  
越谷レイクタウン特  
定地区

軸・拠点：水・みどり景観拠点

## 【応募理由】

ヨットもあり、まるで海外にいるような  
きれいな景観で、ずっと残してもらい  
たいため

※応募理由は応募情報に基づき記載しています。



【撮影時期】 令和4年(2022年)4月

【登録年度】 令和4年度

【撮影位置・方向】

ポイント地点から南東方向



【景観計画上の位置づけ】

区 域：田園・集落景観ゾーン

軸・拠点：—

【応募理由】

田植え時期の苗の緑と遠くのリユーズの眺めが気持ち良い景色

※応募理由は応募情報に基づき記載しています。





【撮影時期】 令和4年(2022年)7月

【登録年度】 令和4年度

## 【撮影位置・方向】

ポイント地点から南方向



## 【景観計画上の位置づけ】

区 域：住宅地景観ゾーン  
元荒川沿川特定地区

軸・拠点：シンボル水辺景観軸

## 【応募理由】

土手の中腹に水害からかつての田畑、現在は居住域を守るように野ざらしの石碑が3基。いつもどなたが締縄に幣を飾り、養生されている。散歩者が合掌する姿も見られ、水辺の暮らしの中で、昔ながらの祈りが継続されている越谷らしい風景。

※応募理由は応募情報に基づき記載しています。



【撮影時期】 令和3年(2021年)11月

【登録年度】 令和4年度

## 【撮影位置・方向】

ポイント地点から南西方向



## 【景観計画上の位置づけ】

区 域：田園・集落景観ゾーン  
元荒川沿川特定地区

軸・拠点：シンボル水辺景観軸

## 【応募理由】

紅富士(日本のシンボル)と紅しらこばと橋(越谷のシンボル)が対峙しているようでした。

※応募理由は応募情報に基づき記載しています。





【撮影時期】 令和4年(2022年)7月

【登録年度】 令和4年度

【撮影位置・方向】

ポイント地点から南東方向



【景観計画上の位置づけ】

区 域：田園・集落景観ゾーン

軸・拠点：—

【応募理由】

近代的な建物と稲がたなびく風景をこれからも残してほしいと思ったから。

※応募理由は応募情報に基づき記載しています。

眺望  
38A

# 三野宮の田園風景

大字三野宮地内



【撮影時期】 令和4年(2022年)7月

【登録年度】 令和4年度

## 【撮影位置・方向】

ポイント地点から北東方向



## 【景観計画上の位置づけ】

区 域：田園・集落景観ゾーン

軸・拠点：—

## 【応募理由】

田の中のポツンと1つだけ設置されているカーブミラーが幻想的に見えたから。

※応募理由は応募情報に基づき記載しています。



眺望  
38B

# 三野宮の田園風景

大字三野宮地内



【撮影時期】 令和4年(2022年)7月

【登録年度】 令和4年度

## 【撮影位置・方向】

ポイント地点から北方向



## 【景観計画上の位置づけ】

区 域：田園・集落景観ゾーン

軸・拠点：—

## 【応募理由】

一面の田んぼがきれいだったから。

※応募理由は応募情報に基づき記載しています。

眺望  
38C

# 三野宮の田園風景

大字三野宮地内



【撮影時期】 令和4年(2022年)7月

【登録年度】 令和4年度

## 【撮影位置・方向】

ポイント地点から北西方向



## 【景観計画上の位置づけ】

区 域：田園・集落景観ゾーン

軸・拠点：—

## 【応募理由】

日本の自然と人々が作った人工のものがうまく合わさり緑豊かで風景が綺麗だったからです。

※応募理由は応募情報に基づき記載しています。



眺望  
38D

# 三野宮の田園風景

三野宮地内



【撮影時期】 令和7年(2025年)5月

【登録年度】 令和7年度

## 【撮影位置・方向】

ポイント地点から西方向



## 【景観計画上の位置づけ】

区 域：田園・集落景観ゾーン

軸・拠点：—

## 【応募理由】

コメ問題で農家のありがたさが注目されています。残してほしい田んぼです。

※応募理由は応募情報に基づき記載しています。

# 新方川沿いの雪と桜

大字大吉地内(大吉調節池付近)



【撮影時期】 令和2年(2020年)3月

【登録年度】 令和5年度

## 【撮影位置・方向】

ポイント地点から南方向



## 【景観計画上の位置づけ】

区 域：田園・集落景観ゾーン

軸・拠点：河川景観軸

水・みどり景観拠点

## 【応募理由】

桜の季節に雪が降るのは珍しい。白の世界にピンクの桜、赤いコートを着て散歩しているご婦人。全体の色のコントラスト。

※応募理由は応募情報に基づき記載しています。



眺望  
40

## 出羽公園の池に映る樹木

七左町四丁目222番地(出羽公園内)



【撮影時期】 令和3年(2021年)2月

【登録年度】 令和5年度

### 【撮影位置・方向】

出羽公園内  
(ポイント地点)から西方向



### 【景観計画上の位置づけ】

区 域：田園・集落景観ゾーン

軸・拠点：水・みどり景観拠点

### 【応募理由】

冬の晴れた日に午後4時半頃に2つに分かれている池の中道の東側から奥を見ると池に2本の樹の枝のシルエットとこの2本が池に写り込んだ景色を見ることが出来ます。風がないことが条件になり鴨も泳いで、冬の穏やかな夕景を感じます。

※応募理由は応募情報に基づき記載しています。



【撮影時期】 令和5年(2023年)5月

【登録年度】 令和5年度

【撮影位置・方向】

ポイント地点から北西方向



【景観計画上の位置づけ】

区 域：住宅地景観ゾーン  
元荒川沿川特定地区  
軸・拠点：シンボル水辺景観軸  
用水景観軸

【応募理由】

越谷の中心である市役所周り、そのそばを流れる葛西用水を画におさめておきたかったからです


※応募理由は応募情報に基づき記載しています。



眺望  
42

# 平方の朝明け

大字平方地内



【撮影時期】 令和5年(2023年)5月

【登録年度】 令和5年度

## 【撮影位置・方向】

ポイント地点から南東方向



## 【景観計画上の位置づけ】

区 域：田園・集落景観ゾーン


軸・拠点：－

## 【応募理由】

早起きし散歩してとても美しく思わず  
シャッター押す

※応募理由は応募情報に基づき記載しています。





【撮影時期】 令和4年(2022年)1月

【登録年度】 令和5年度

## 【撮影位置・方向】

ポイント地点から南方向



## 【景観計画上の位置づけ】

区 域：住宅地景観ゾーン

軸・拠点：河川景観軸

## 【応募理由】

初雪の朝、新方川の土手で日の出を見た。土手の白い雪と空の色。

※応募理由は応募情報に基づき記載しています。





【撮影時期】 令和5年(2023年)10月

【登録年度】 令和5年度

【撮影位置・方向】

ポイント地点から北西方向



【景観計画上の位置づけ】

区 域：住宅地景観ゾーン  
元荒川沿川特定地区

軸・拠点：シンボル水辺景観軸

【応募理由】

学生が多い出津橋と色彩です

※応募理由は応募情報に基づき記載しています。



【撮影時期】 令和5年(2023年)12月

【登録年度】 令和6年度

## 【撮影位置・方向】

ポイント地点から北西方向



## 【景観計画上の位置づけ】

区 域：住宅地景観ゾーン  
元荒川沿川特定地区

軸・拠点：シンボル水辺景観軸

## 【応募理由】

元荒川に飛来してきた白鳥  
自然と近代が溶け込む風景の素晴  
らしさ、これぞ越谷

※応募理由は応募情報に基づき記載しています。



# 児童館コスモスと桜

千間台東二丁目9番地(間久里第五公園内)

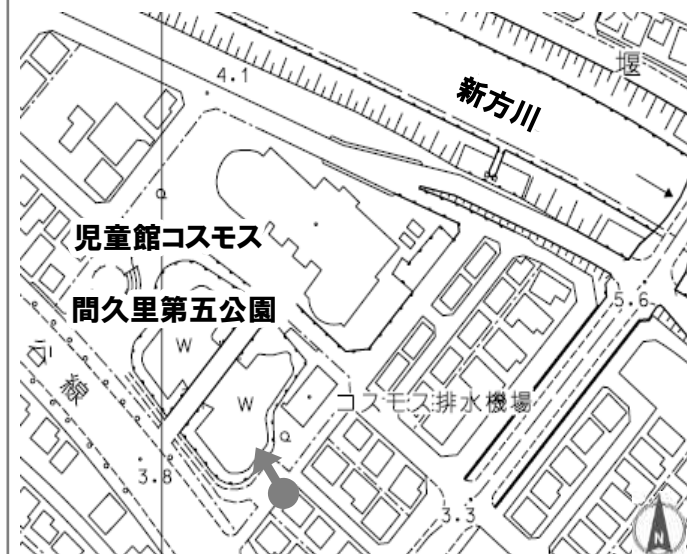


【撮影時期】 令和6年(2024年)4月

【登録年度】 令和6年度

## 【撮影位置・方向】

ポイント地点から北西方向



## 【景観計画上の位置づけ】

区 域：住宅地景観ゾーン

軸・拠点：－

## 【応募理由】

児童館近辺はソメイヨシノが多く、この時期気分がなごみます。

※応募理由は応募情報に基づき記載しています。



【撮影時期】 令和6年(2024年)4月

【登録年度】 令和6年度

## 【撮影位置・方向】

ポイント地点から北東方向

## 【景観計画上の位置づけ】

区 域：住宅地景観ゾーン

軸・拠点：用水景観軸

## 【応募理由】

いつも逆川沿い散歩道です。  
五月の初夏には新緑が気持ち良く、  
夏の季節には強い陽射しを遮り涼風  
を運んでくれる、そんな温暖化な今  
に大切にしたい場所のひとつです。

※応募理由は応募情報に基づき記載しています。







【撮影時期】 令和6年(2024年)6月

【登録年度】 令和6年度

## 【撮影位置・方向】

ポイント地点から南西方向

## 【景観計画上の位置づけ】

区 域：住宅地景観ゾーン  
元荒川沿川特定地区


軸・拠点：用水景観軸

## 【応募理由】

瓦曽根溜井周りの花としてチューリップ、紫陽花、花菖蒲が見られ、毎年撮影しています。暑くなり始めた6月の時季に、噴水の涼やかさと赤系の色の少ない花菖蒲に爽やかさを感じます。天気が晴れていればもっと綺麗に見えます!!

※応募理由は応募情報に基づき記載しています。





【撮影時期】令和6年(2024年)11月

【登録年度】令和7年度

【撮影位置・方向】

ポイント地点から西方向



【景観計画上の位置づけ】

区 域：田園・集落景観ゾーン  
元荒川沿川特定地区

軸・拠点：用水景観軸

【応募理由】

旧赤水門としらこぼと橋の組み合わせが良いと思い候補にしました。

※応募理由は応募情報に基づき記載しています。



# 中央市民会館と菖蒲

越ヶ谷四丁目2番1号(市役所東側)



【撮影時期】 令和6年(2024年)6月

【登録年度】 令和7年度

## 【撮影位置・方向】

ポイント地点から南方向



## 【景観計画上の位置づけ】

区 域：住宅地景観ゾーン  
元荒川沿川特定地区

軸・拠点：シンボル水辺景観軸  
用水景観軸

## 【応募理由】

川辺の菖蒲の花と建物がうまく  
マッチしていた。

※応募理由は応募情報に基づき記載しています。

# 花田小学校校舎とハナミズキ

花田四丁目14番地1



【撮影時期】 令和7年(2025年)4月

【登録年度】 令和7年度

## 【撮影位置・方向】

ポイント地点から北方向



## 【景観計画上の位置づけ】

区 域：住宅地景観ゾーン

軸・拠点：－

## 【応募理由】

小学校南側の歩道に植わっているハナミズキが色を染めて学舎をやさしく見まもっている美しい景観です

※応募理由は応募情報に基づき記載しています。



# 中央中学校校舎と桜

宮前一丁目18番地1



【撮影時期】 令和7年(2025年)3月

【登録年度】 令和7年度

## 【撮影位置・方向】

ポイント地点から東方向



## 【景観計画上の位置づけ】

区 域：住宅地景観ゾーン

軸・拠点：－

## 【応募理由】

塀沿いに数本ある桜が圧巻で桜の木の間から見える校舎が学び舎にぴったりでステキです。

※応募理由は応募情報に基づき記載しています。



【撮影時期】 令和7年(2025年)4月

【登録年度】 令和7年度

【撮影位置・方向】

ポイント地点から南東方向



【景観計画上の位置づけ】

区 域：住宅地景観ゾーン

軸・拠点：河川景観軸

【応募理由】

ソメイヨシノから川で泳ぐ鴨との  
対比が春の美しい景観を作っ  
ている。

※応募理由は応募情報に基づき記載しています。