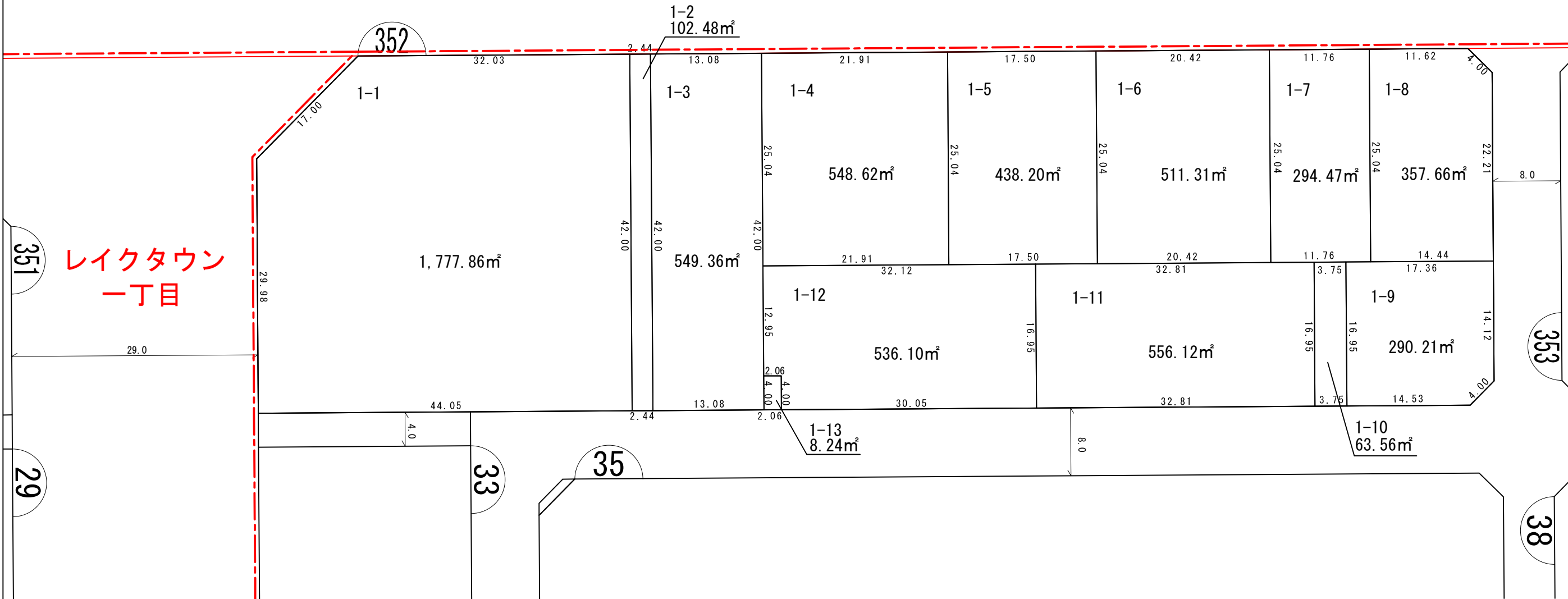


換地図

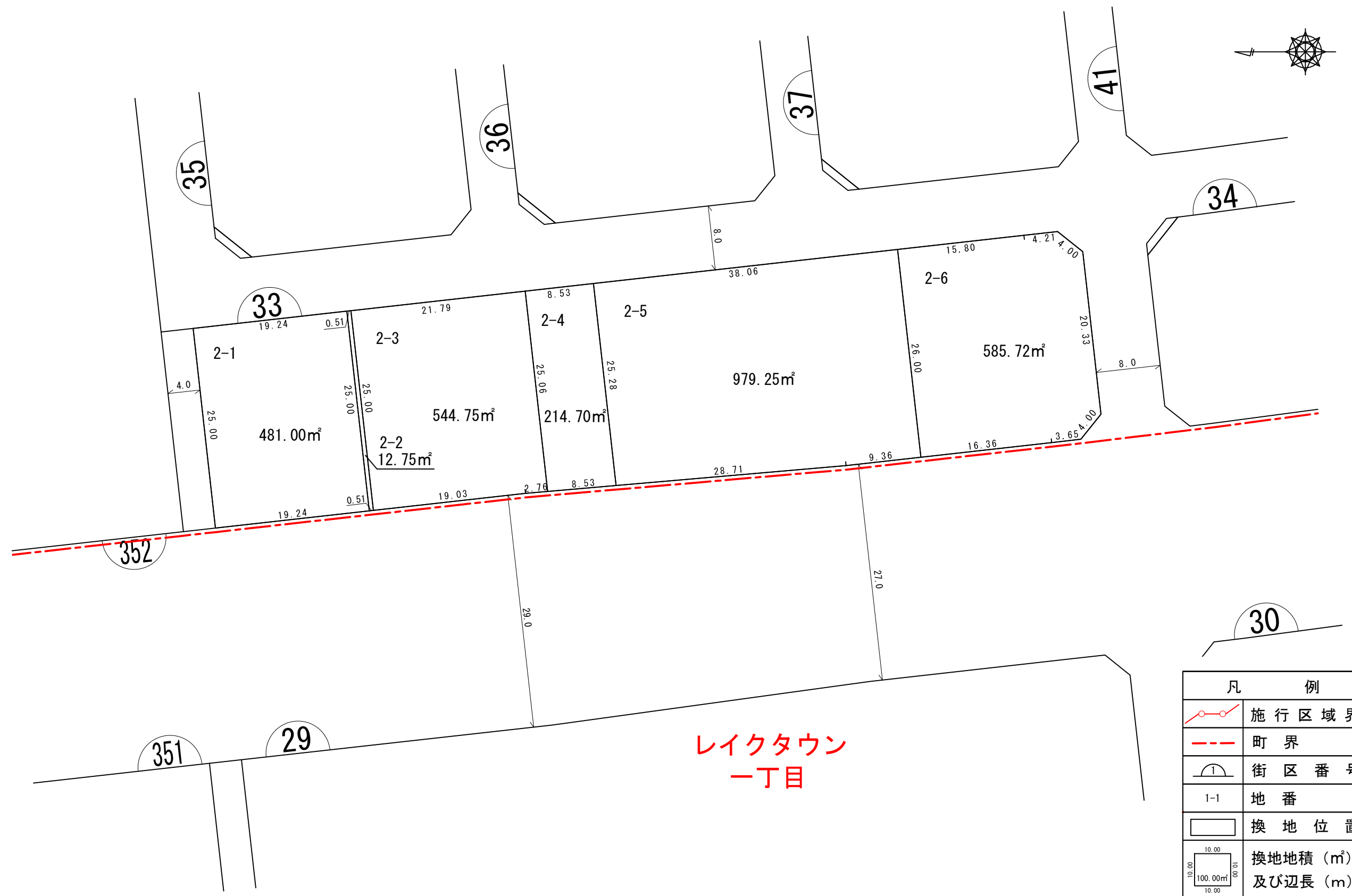
所在 レイクタウン二丁目



凡 例	
	施行区域界
	町界
	街区番号
1-1	地番
	換地位置
	換地地積 (m ²) 及び辺長 (m)
	ゴミ集積所

換地図

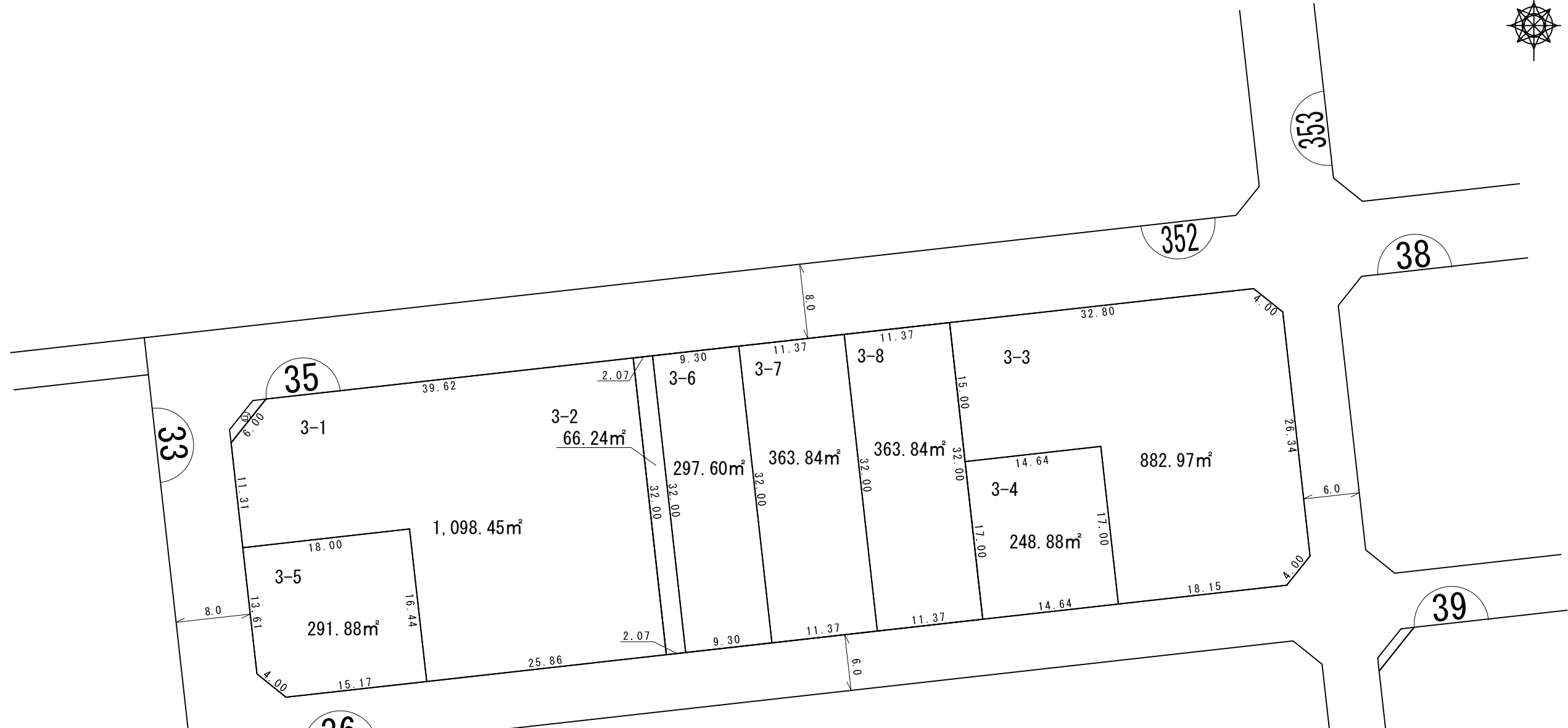
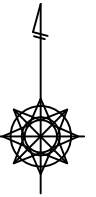
所在 レイクタウン二丁目



凡 例	
	施行区域界
	町界
	街区番号
	地番
	換地位置
	換地地積 (m²) 及び辺長 (m)
	ゴミ集積所

換地図

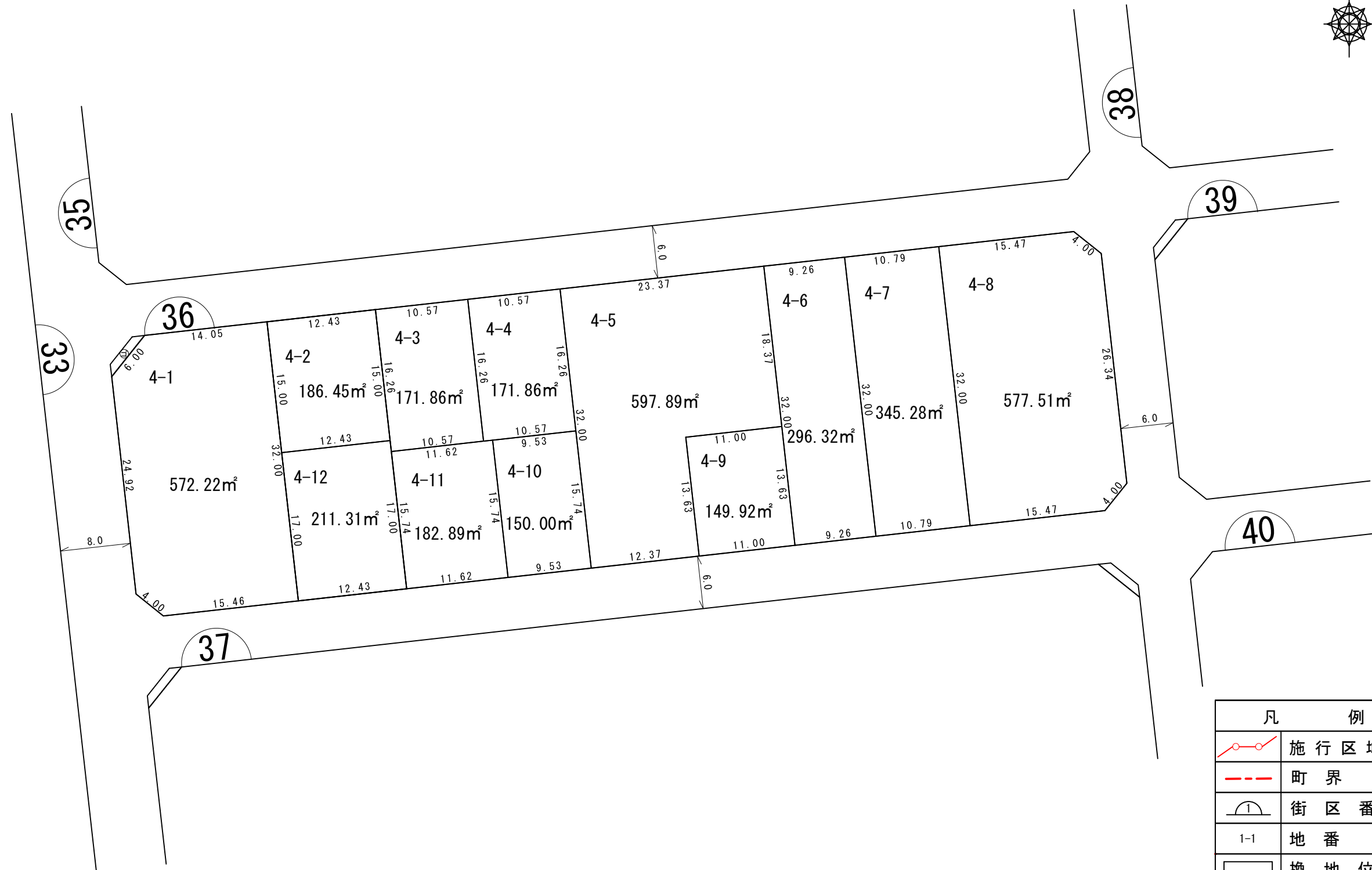
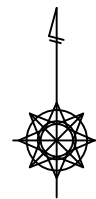
所在 レイクタウン二丁目



凡 例	
	施行区域界
	町界
	街区番号
	地番
	換地位置
	換地地積 (m ²) 及び辺長 (m)
	ゴミ集積所

換地図

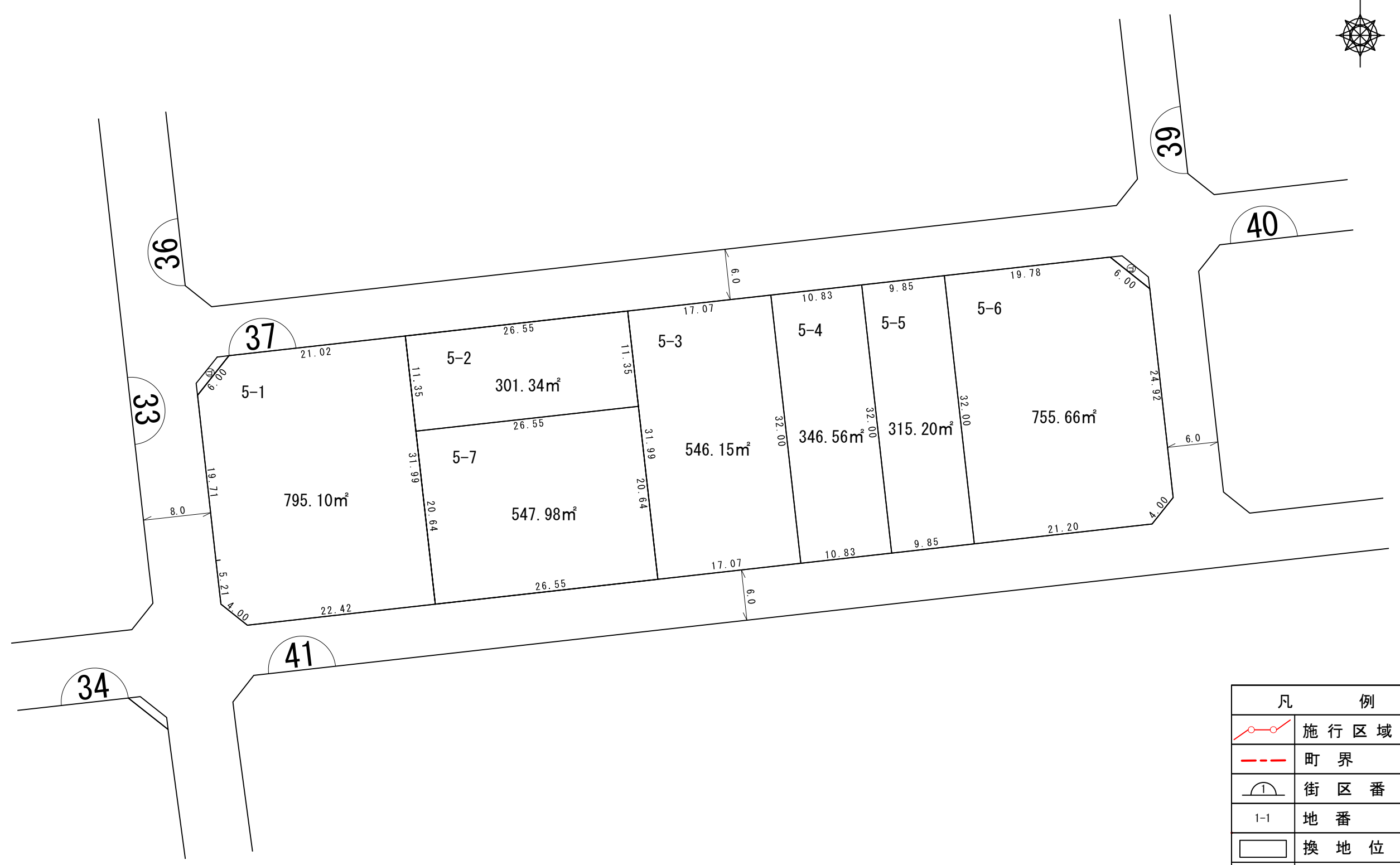
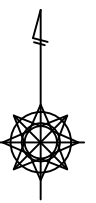
所在 レイクタウン二丁目



凡 例	
	施行区域界
	町界
	街区番号
	地番
	換地位置
	換地地積 (m ²) 及び辺長 (m)
	ゴミ集積所

換地図

所在 レイクタウン二丁目

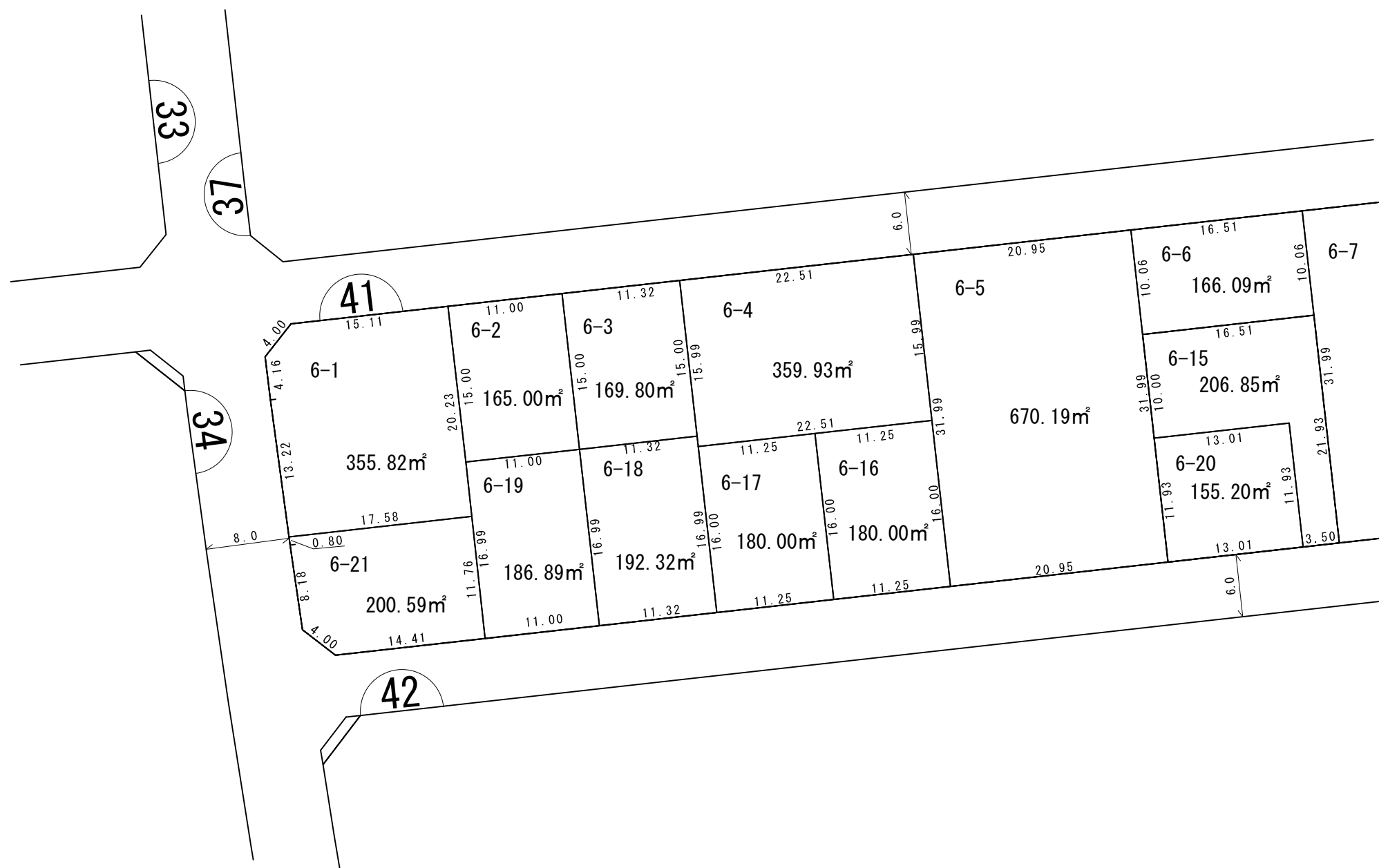
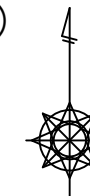


凡 例	
	施行区域界
	町界
	街区番号
1-1	地番
	換地位置
	換地地積 (m ²) 及び辺長 (m)
	ゴミ集積所

換地 図

所在 レイクタウン二丁目

(1/2)

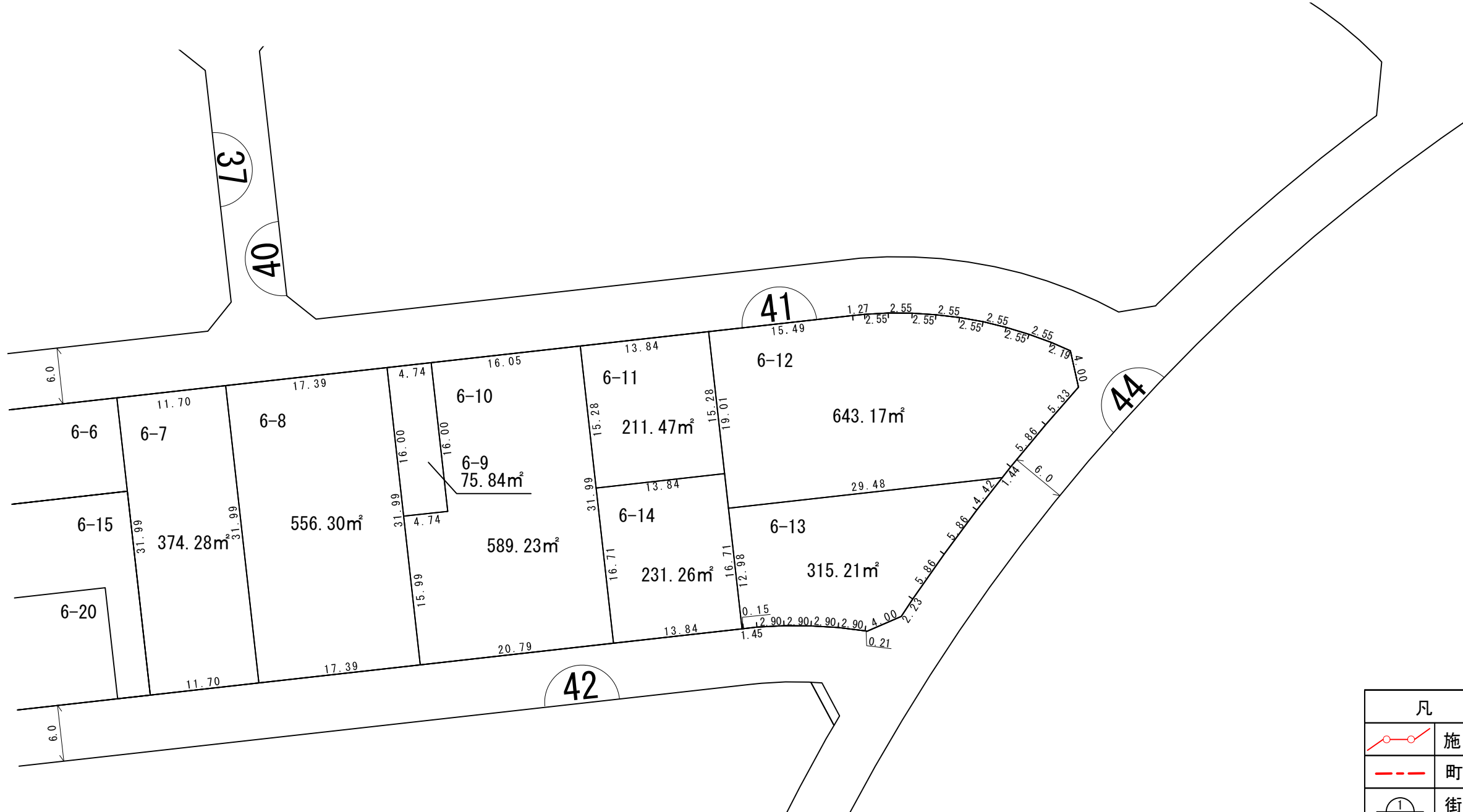
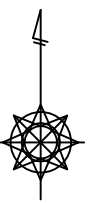


凡 例	
	施行区域界
	町界
	街区番号
	地番
	換地位置
	換地地積 (m ²) 及び辺長 (m)
	ゴミ集積所

換地図

所在 レイクタウン二丁目

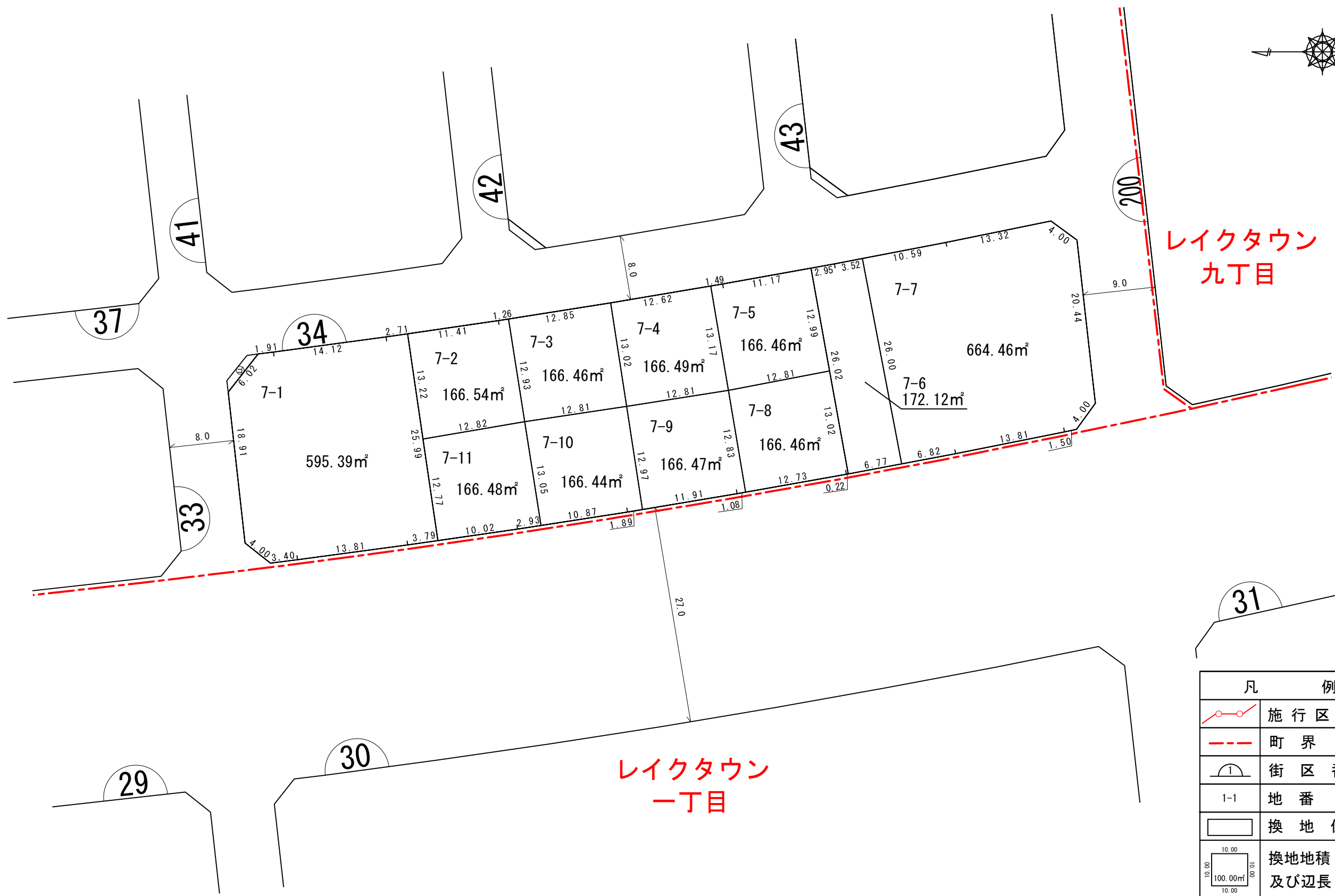
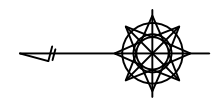
(2/2)



凡 例	
	施行区域界
	町界
	街区番号
1-1	地番
	換地位置
	換地地積 (m ²) 及び辺長 (m)
	ゴミ集積所

換地図

所在 レイクタウン二丁目



레이크タウン
九丁目

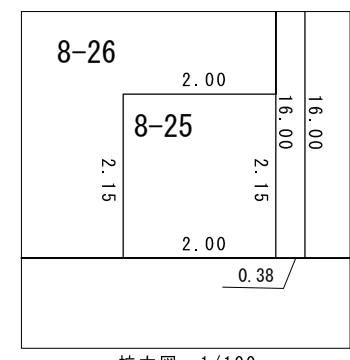
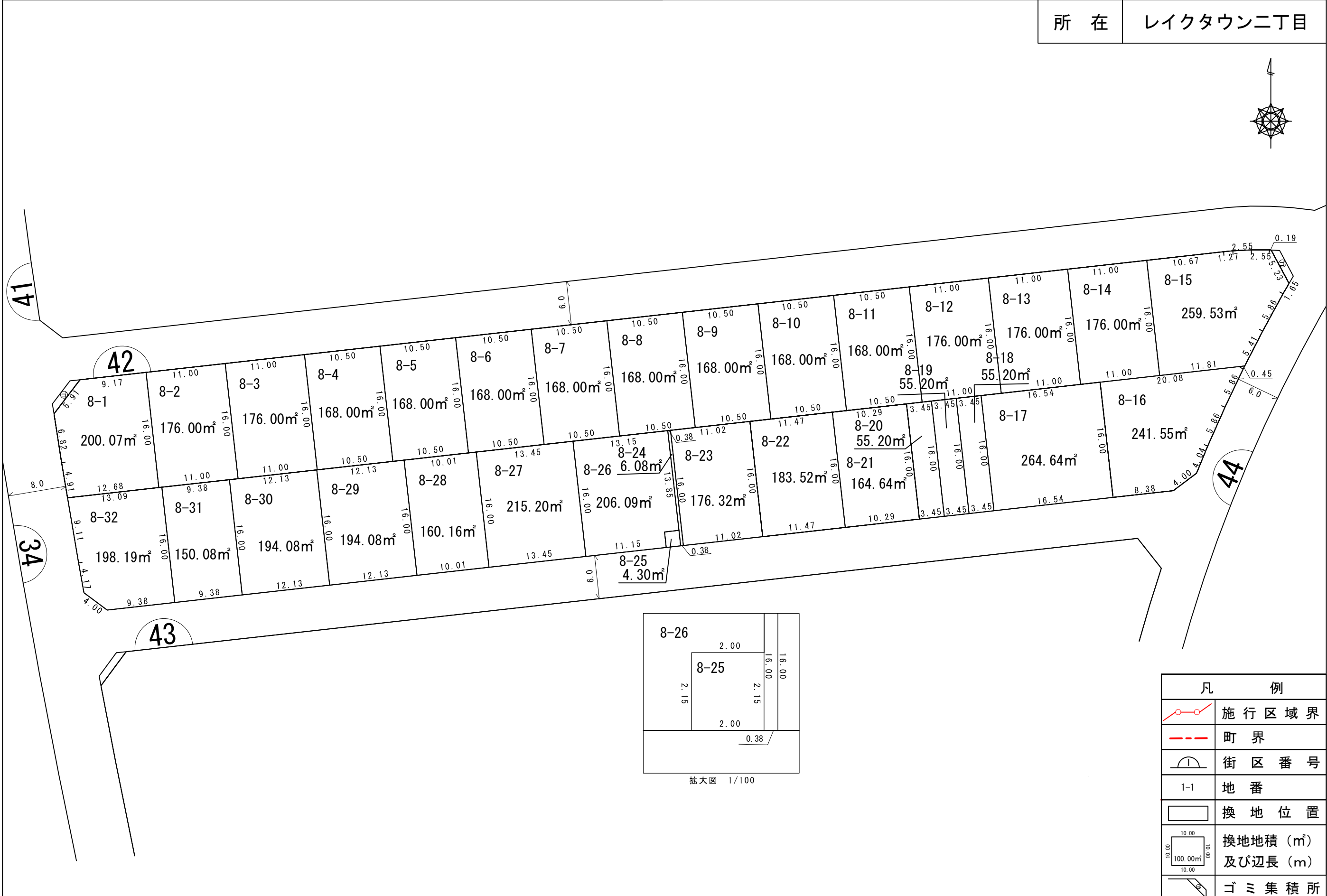
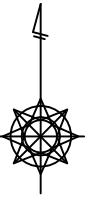
레이크タウン
一丁目

31

凡 例	
	施行区域界
	町界
	街区番号
1-1	地番
	換地位置
	換地地積 (m ²) 及び辺長 (m)
	ゴミ集積所

換地図

所在 レイクタウン二丁目

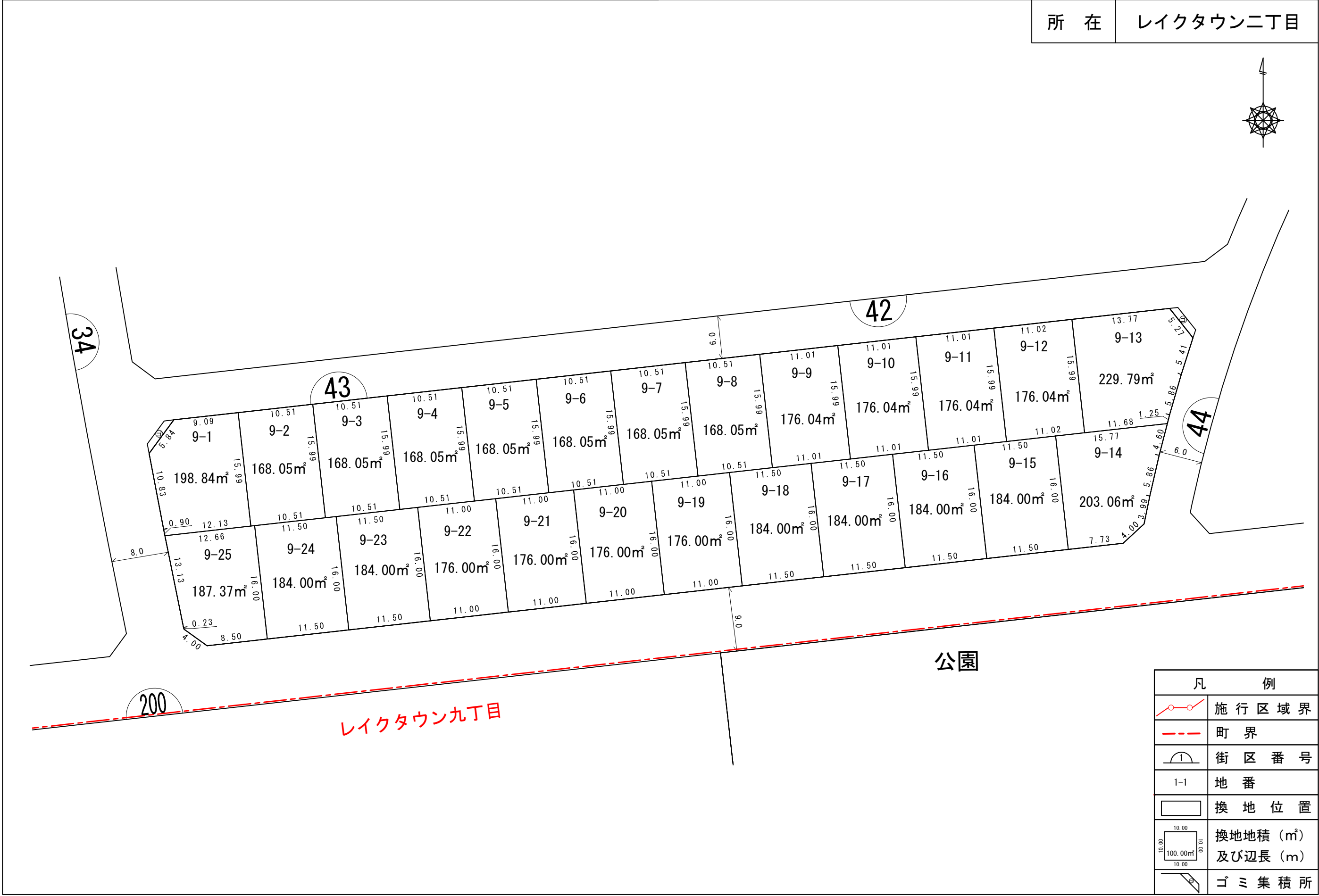
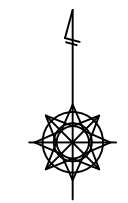


拡大図 1/100

凡 例	
	施行区域界
	町界
	街区番号
	地番
	換地位置
	換地地積 (m ²) 及び辺長 (m)
	ゴミ集積所

換地図

所在 レイクタウン二丁目



凡 例	
	施行区域界
	町界
	街区番号
1-1	地番
	換地位置
	換地地積 (m²) 及び辺長 (m)
	ゴミ集積所

換地 図

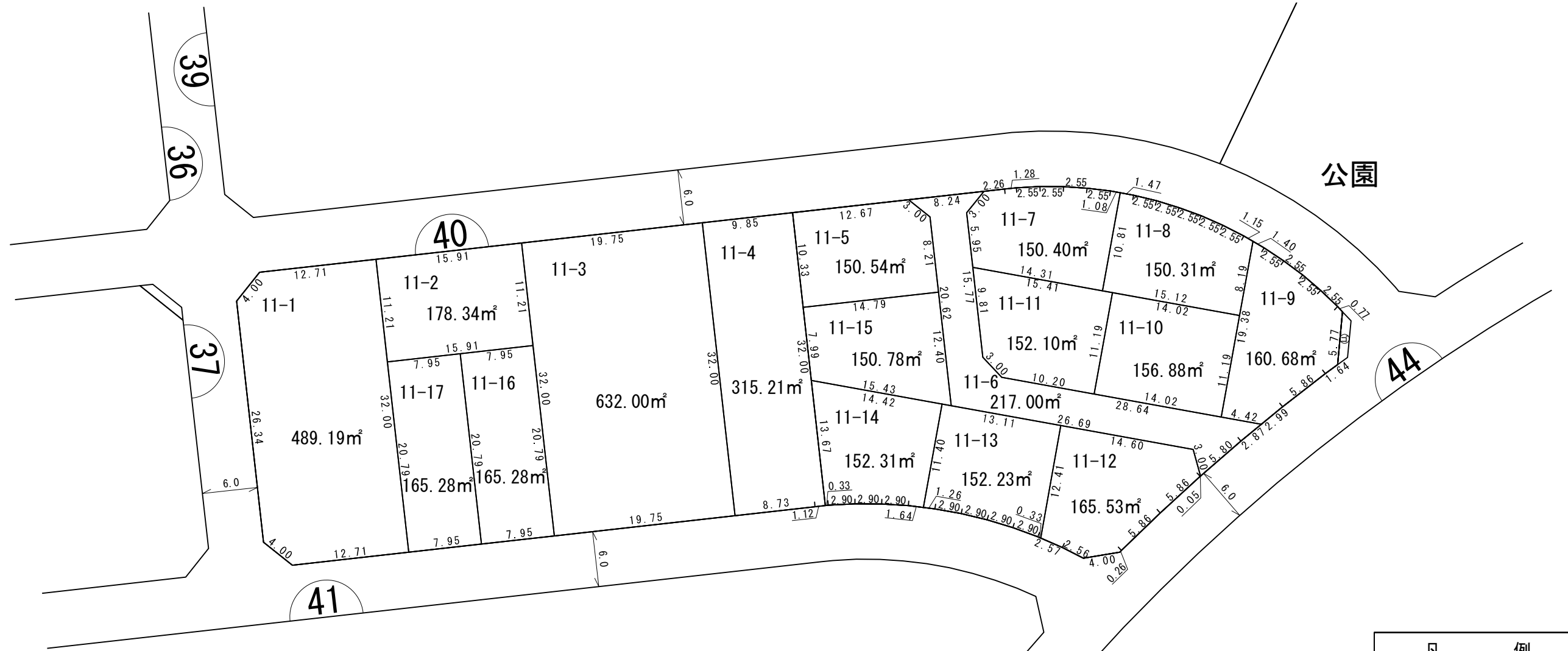
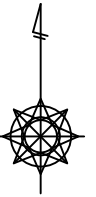


公園 所在 レイクタウン二丁目

凡 例	
	施行区域界
	町界
	街区番号
1-1	地番
	換地位置
	換地地積 (m ²) 及び辺長 (m)
	ゴミ集積所

換地図

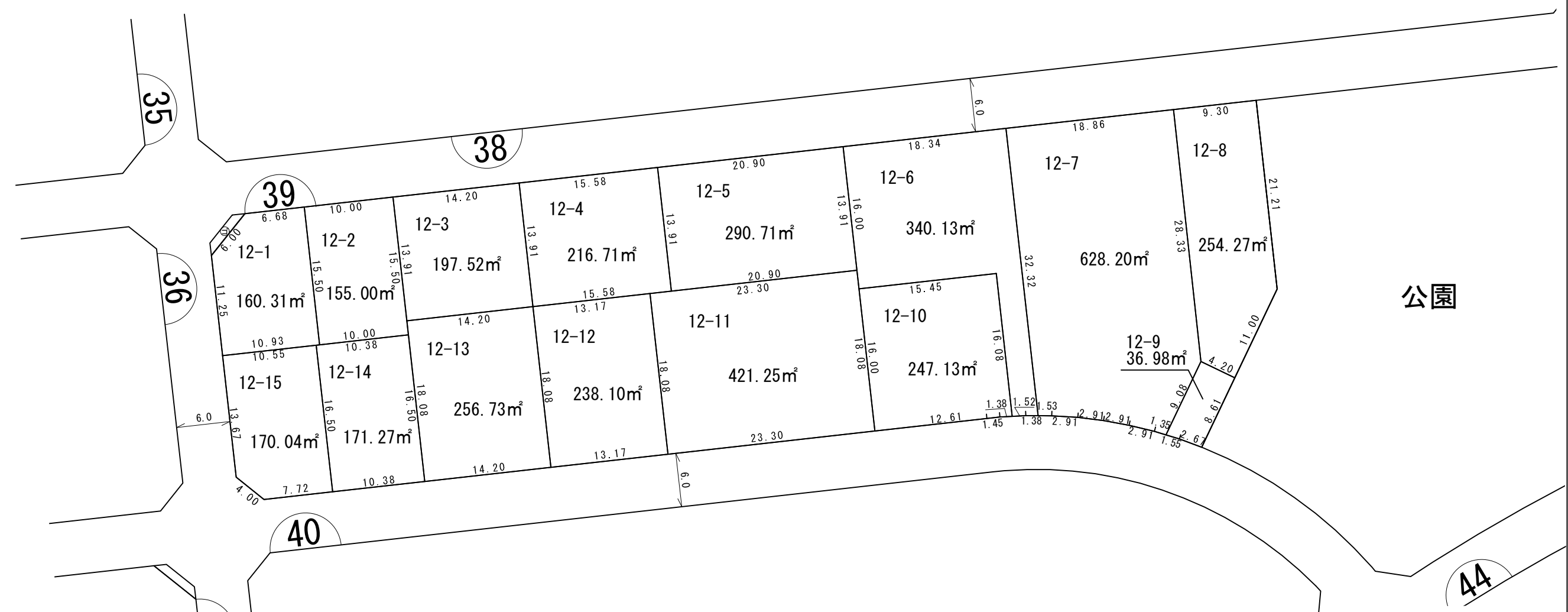
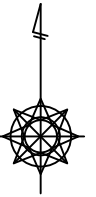
所在 レイクタウン二丁目



凡 例	
	施行区域界
	町界
	街区番号
1-1	地番
	換地位置
	換地地積 (m ²) 及び辺長 (m)
	ゴミ集積所

換地図

所在 レイクタウン二丁目



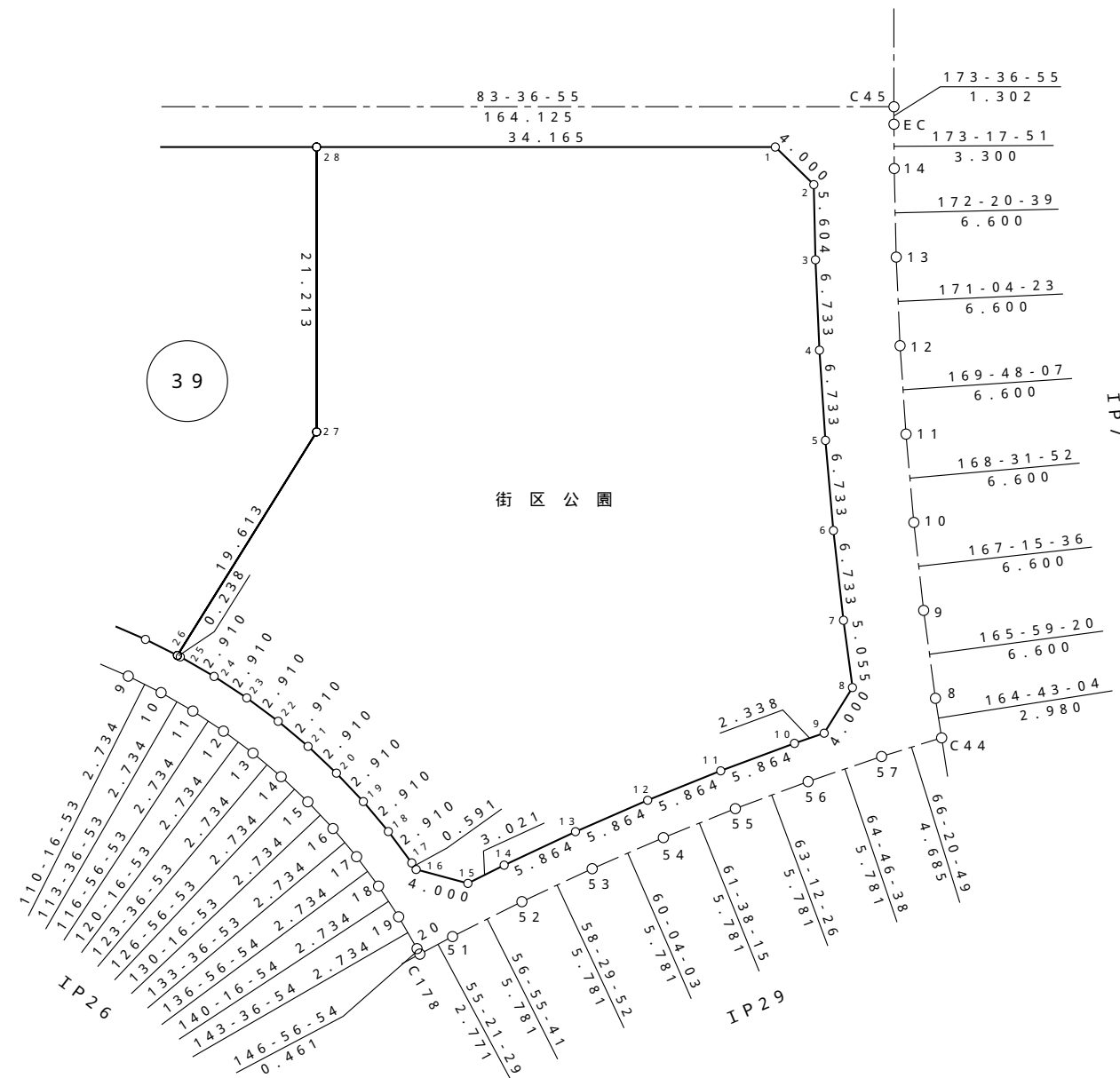
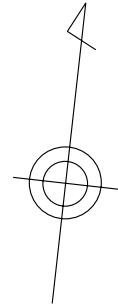
凡 例	
	施行区域界
	町界
	街区番号
1-1	地番
	換地位置
	換地地積 (m ²) 及び辺長 (m)
	ゴミ集積所

S = 1 : 500

越谷レイクタウン地区 街区原子図

街区番号 652

街区面積 2000.06㎡

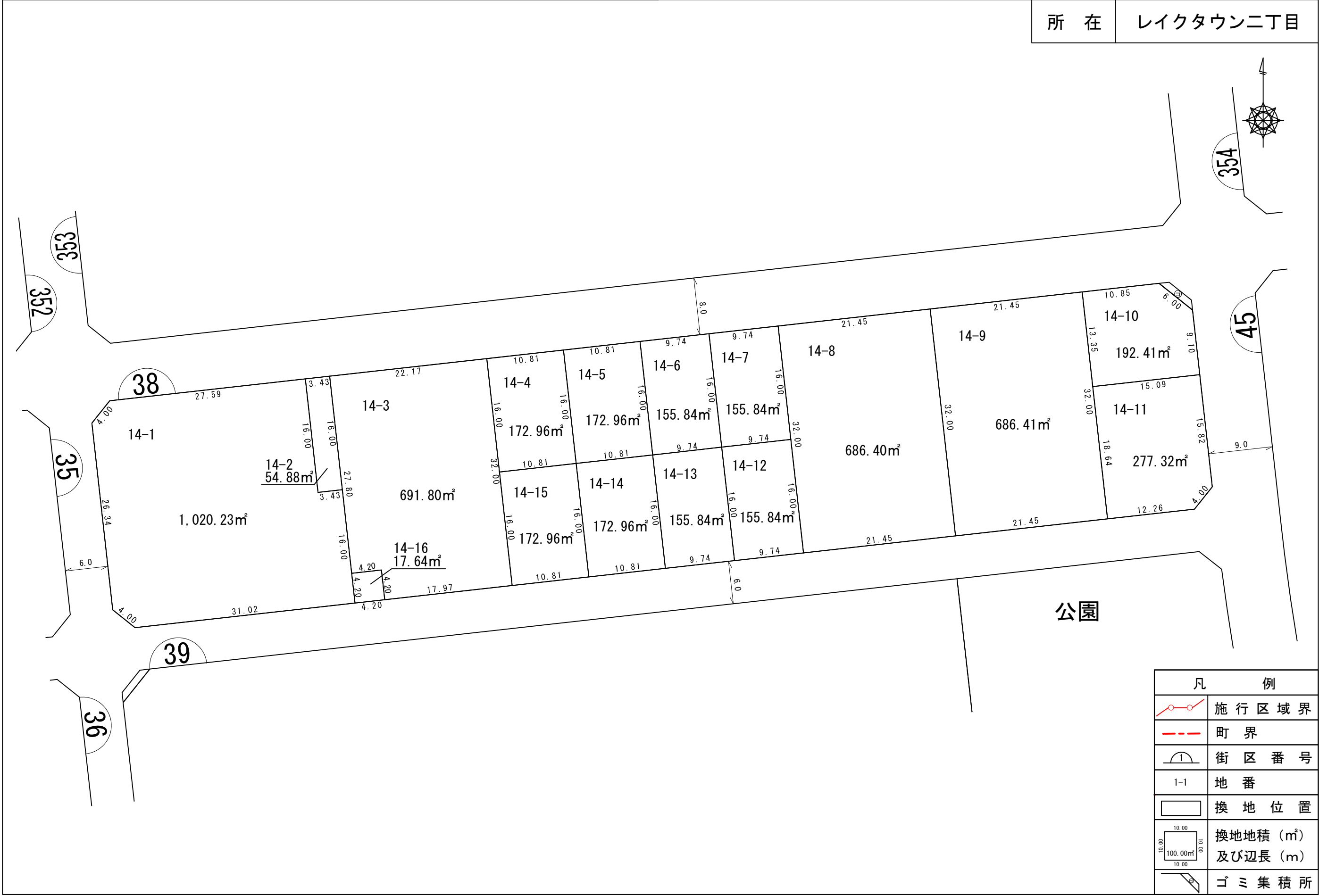


株式会社
日測

独立行政法人
都市再生機構

換地 図

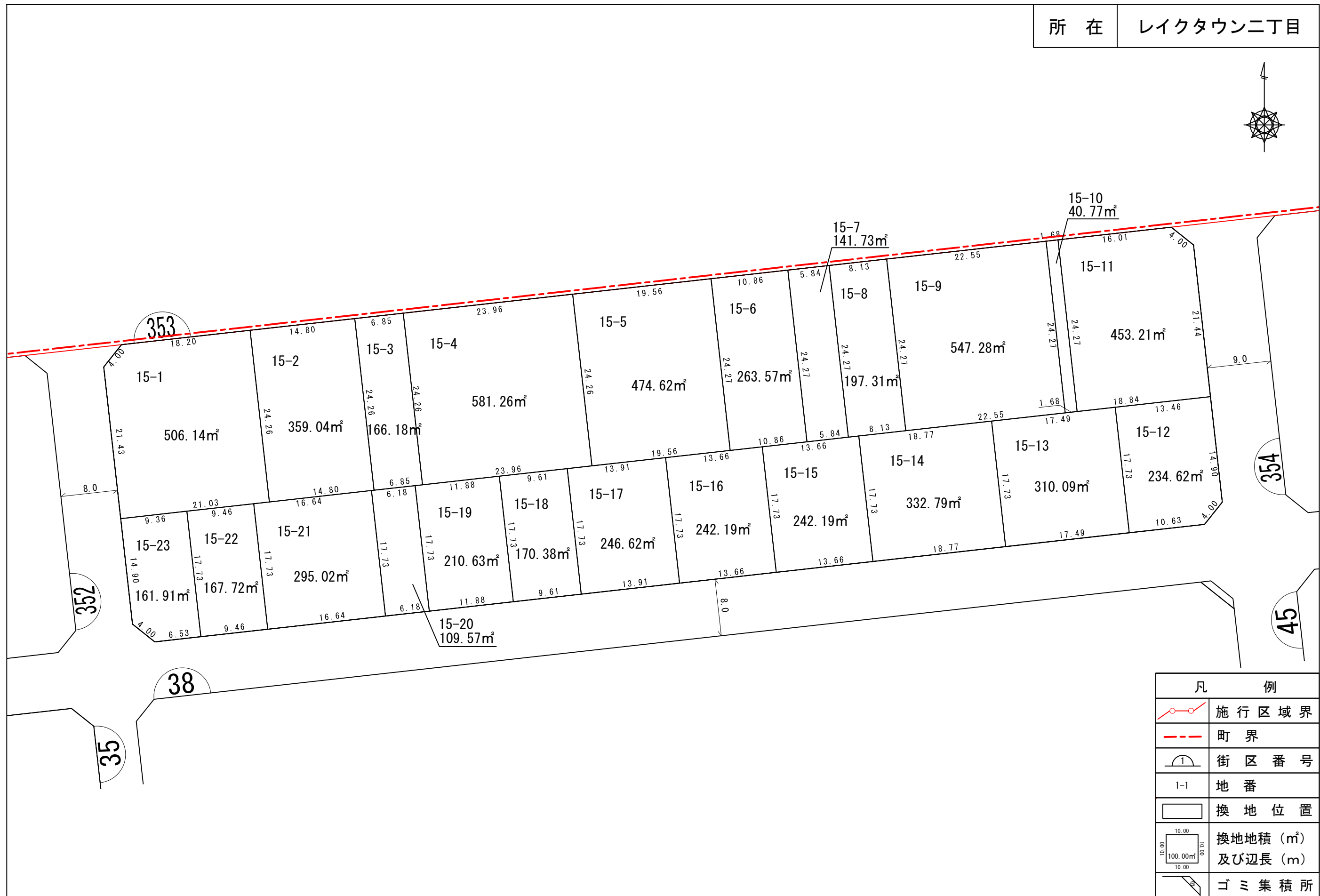
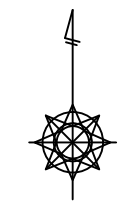
所在 レイクタウン二丁目



凡 例	
	施行区域界
	町界
	街区番号
1-1	地番
	換地位置
	換地地積 (m²) 及び辺長 (m)
	ゴミ集積所

換地図

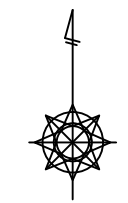
所在 レイクタウン二丁目



凡 例	
	施行区域界
	町界
	街区番号
	地番
	換地位置
	換地地積 (m²) 及び辺長 (m)
	ゴミ集積所

換地図

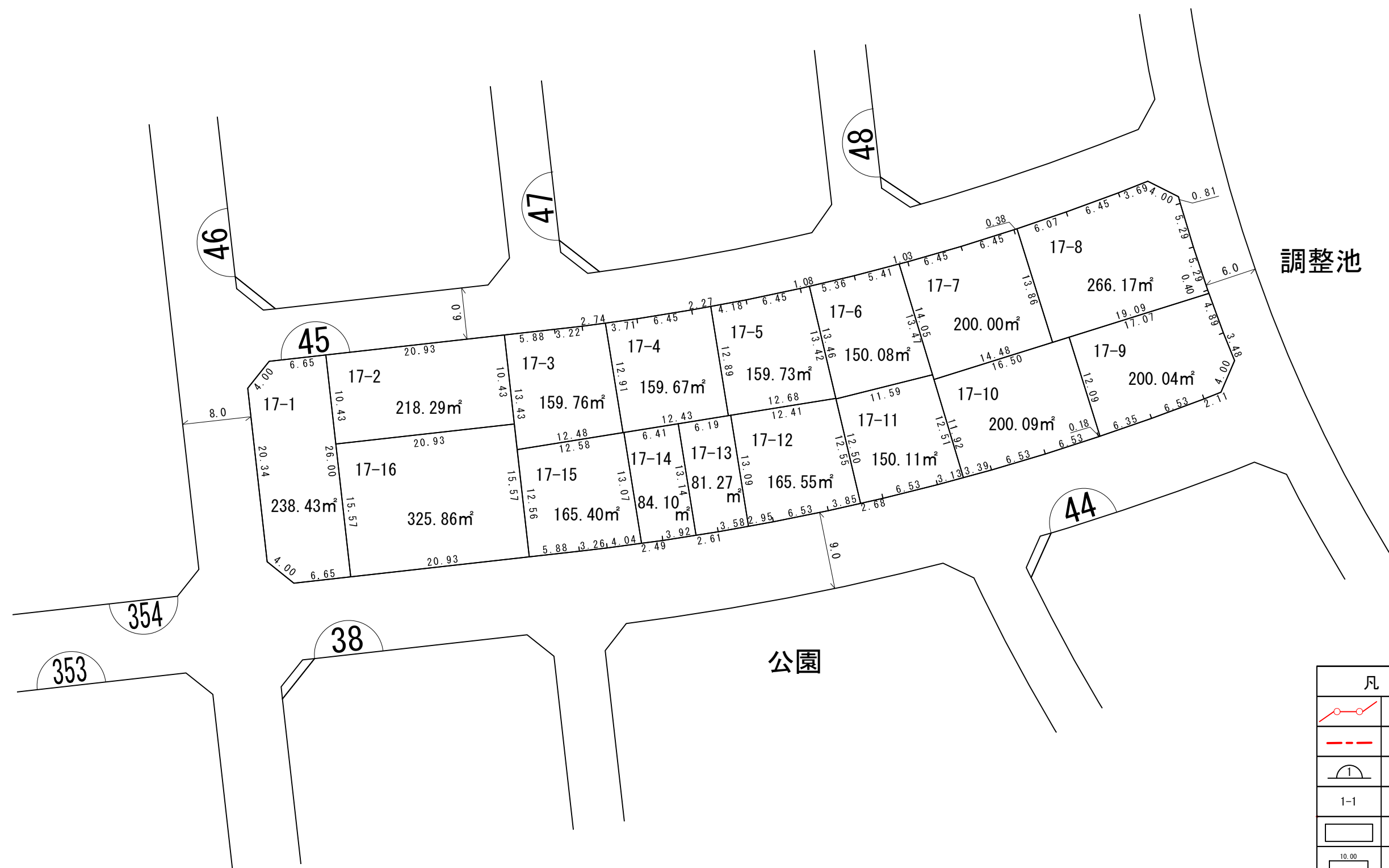
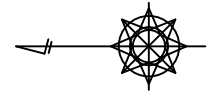
所在 レイクタウン二丁目



凡 例	
	施行区域界
	町界
	街区番号
1-1	地番
	換地位置
	換地地積 (m ²) 及び辺長 (m)
	ゴミ集積所

換地図

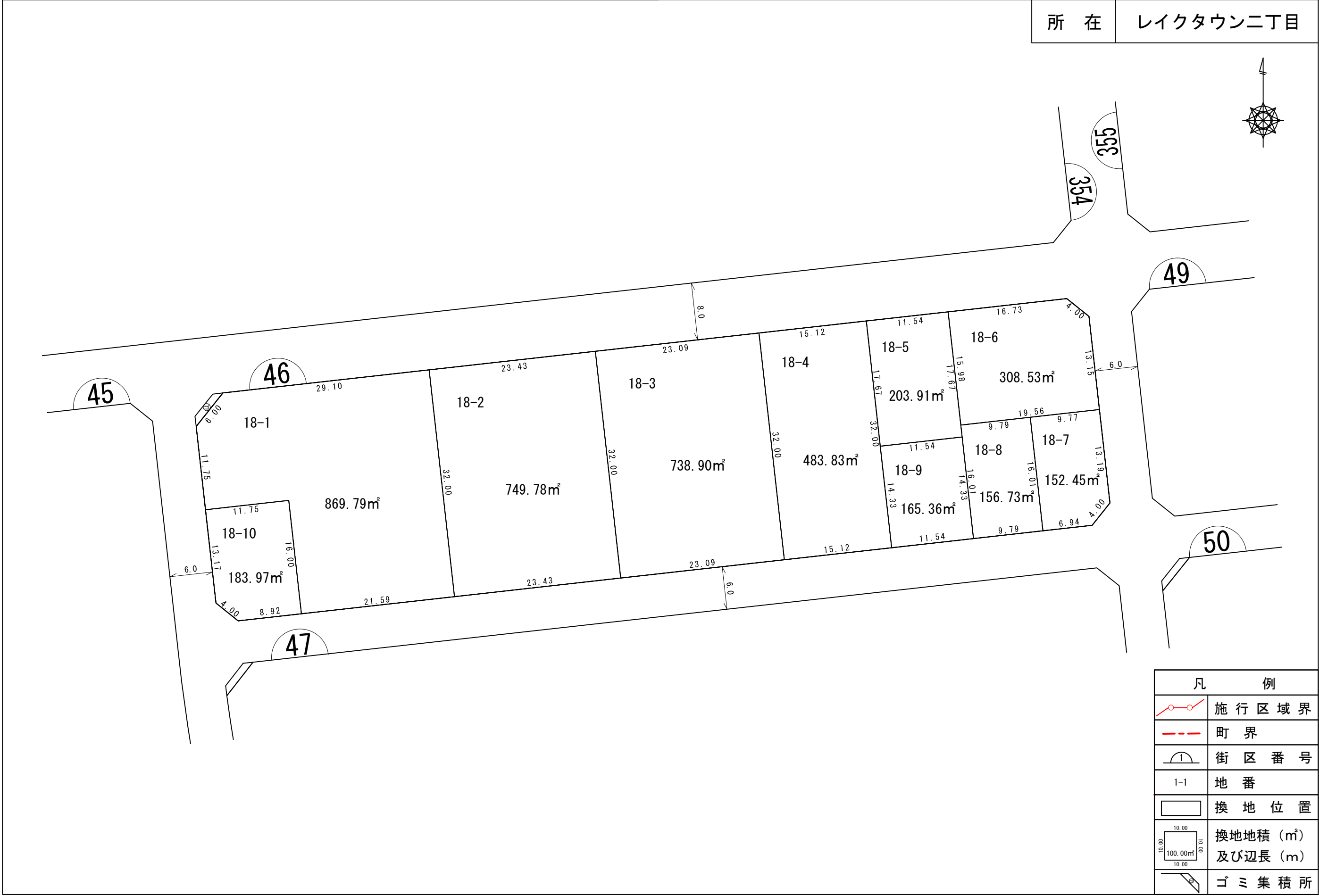
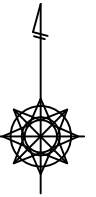
所在 レイクタウン二丁目



凡 例	
	施行区域界
	町界
	街区番号
1-1	地番
	換地位置
	換地地積 (m ²) 及び辺長 (m)
	ゴミ集積所

換地図

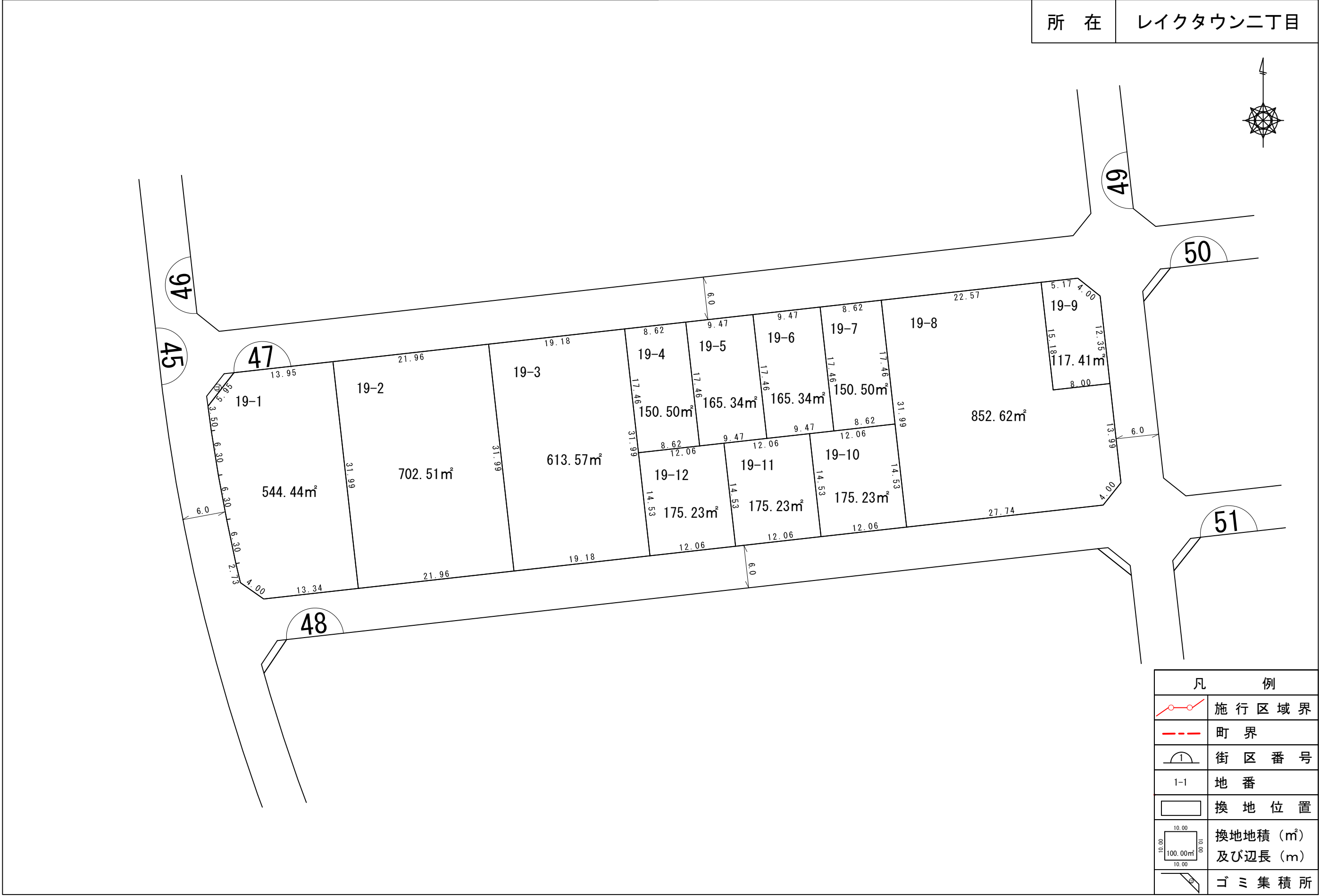
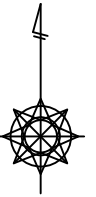
所在 レイクタウン二丁目



凡 例	
	施行区域界
	町界
	街区番号
1-1	地番
	換地位置
	換地地積 (m ²) 及び辺長 (m)
	ゴミ集積所

換地図

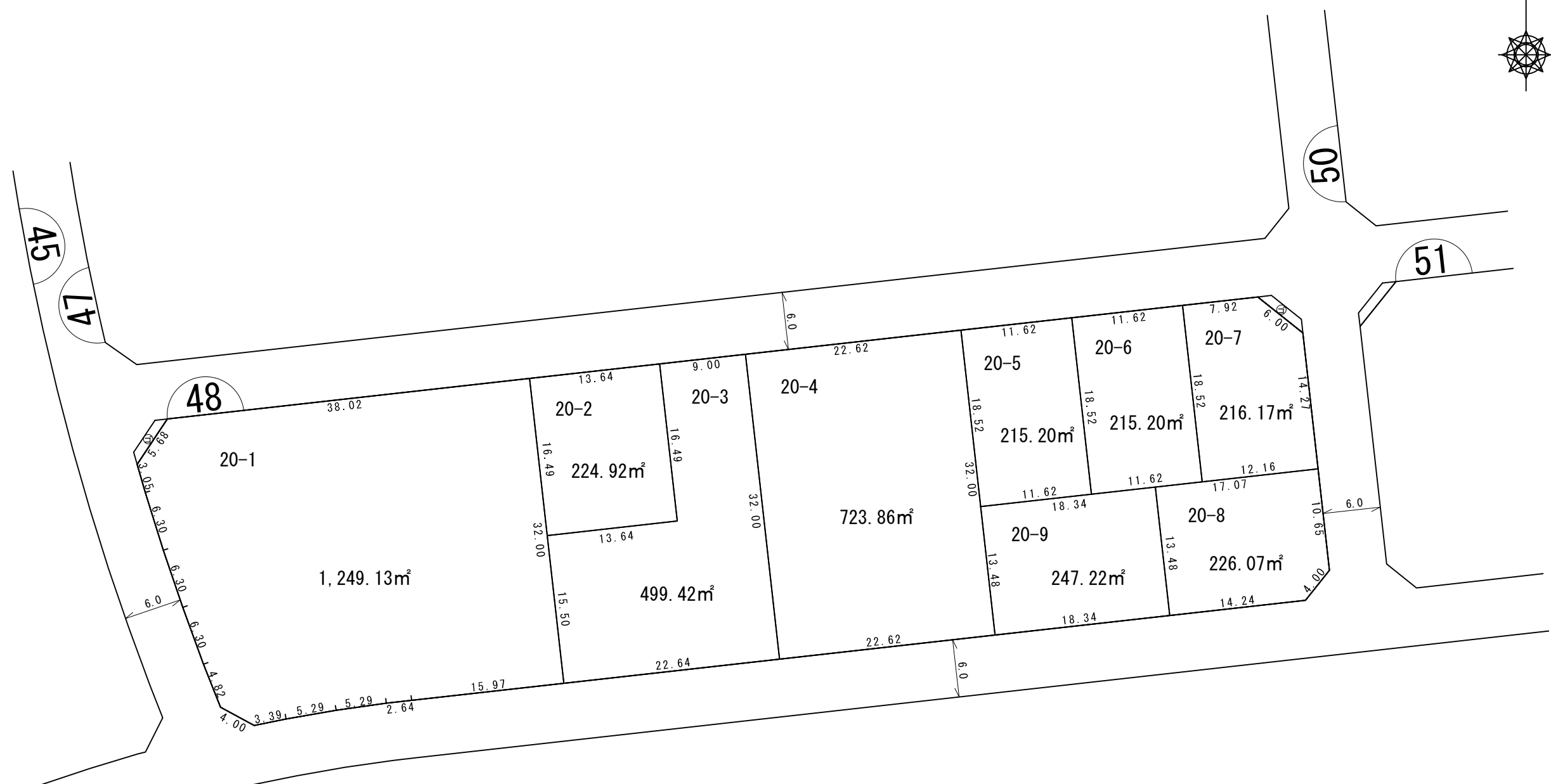
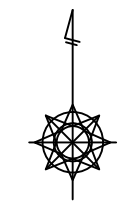
所在 レイクタウン二丁目



凡 例	
	施行区域界
	町界
	街区番号
1-1	地番
	換地位置
	換地地積 (m ²) 及び辺長 (m)
	ゴミ集積所

換地図

所在 レイクタウン二丁目

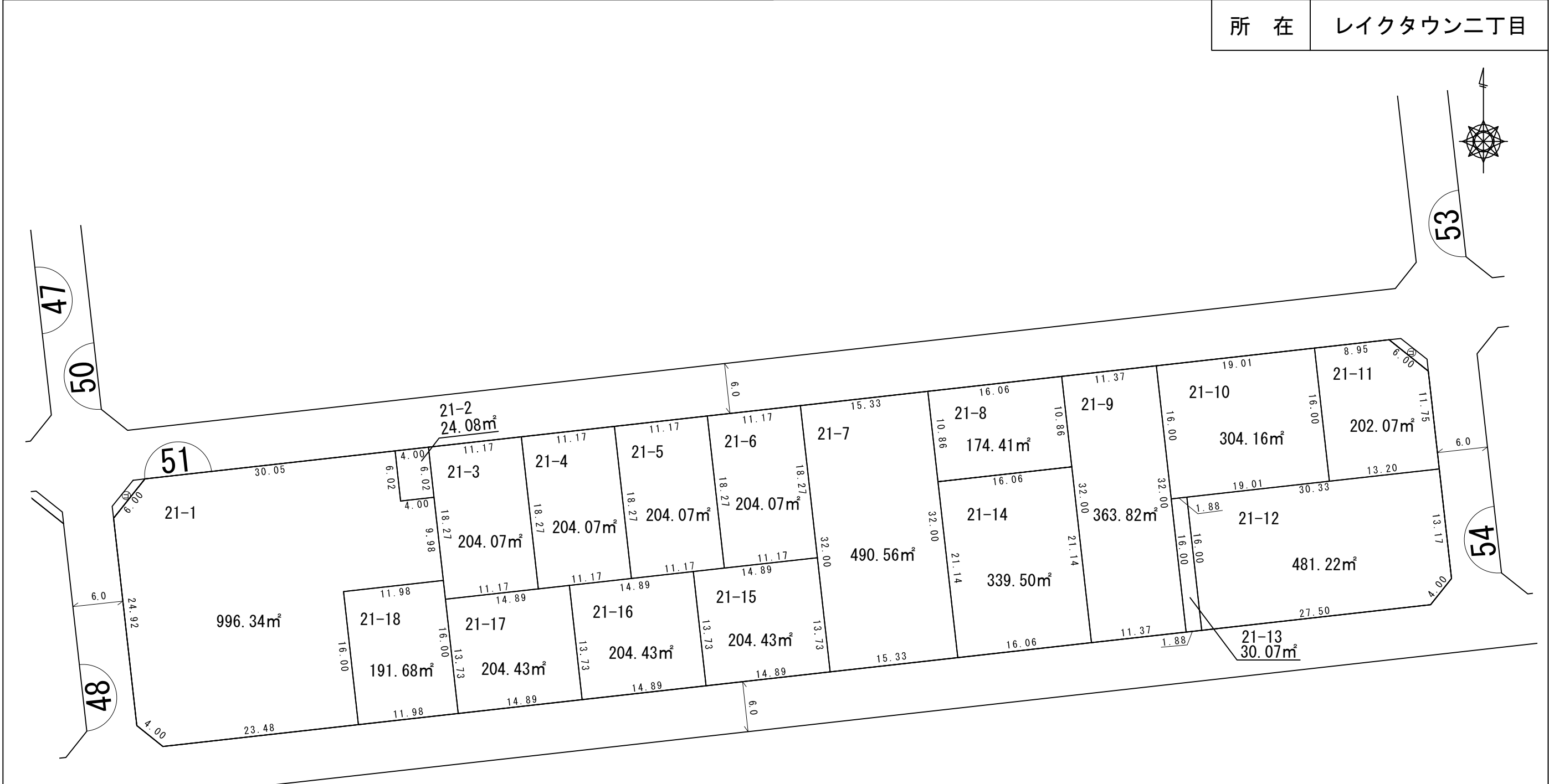


調節池

凡 例	
	施行区域界
	町界
	街区番号
1-1	地番
	換地位置
	換地地積 (m ²) 及び辺長 (m)
	ゴミ集積所

換地図

所在 レイクタウン二丁目

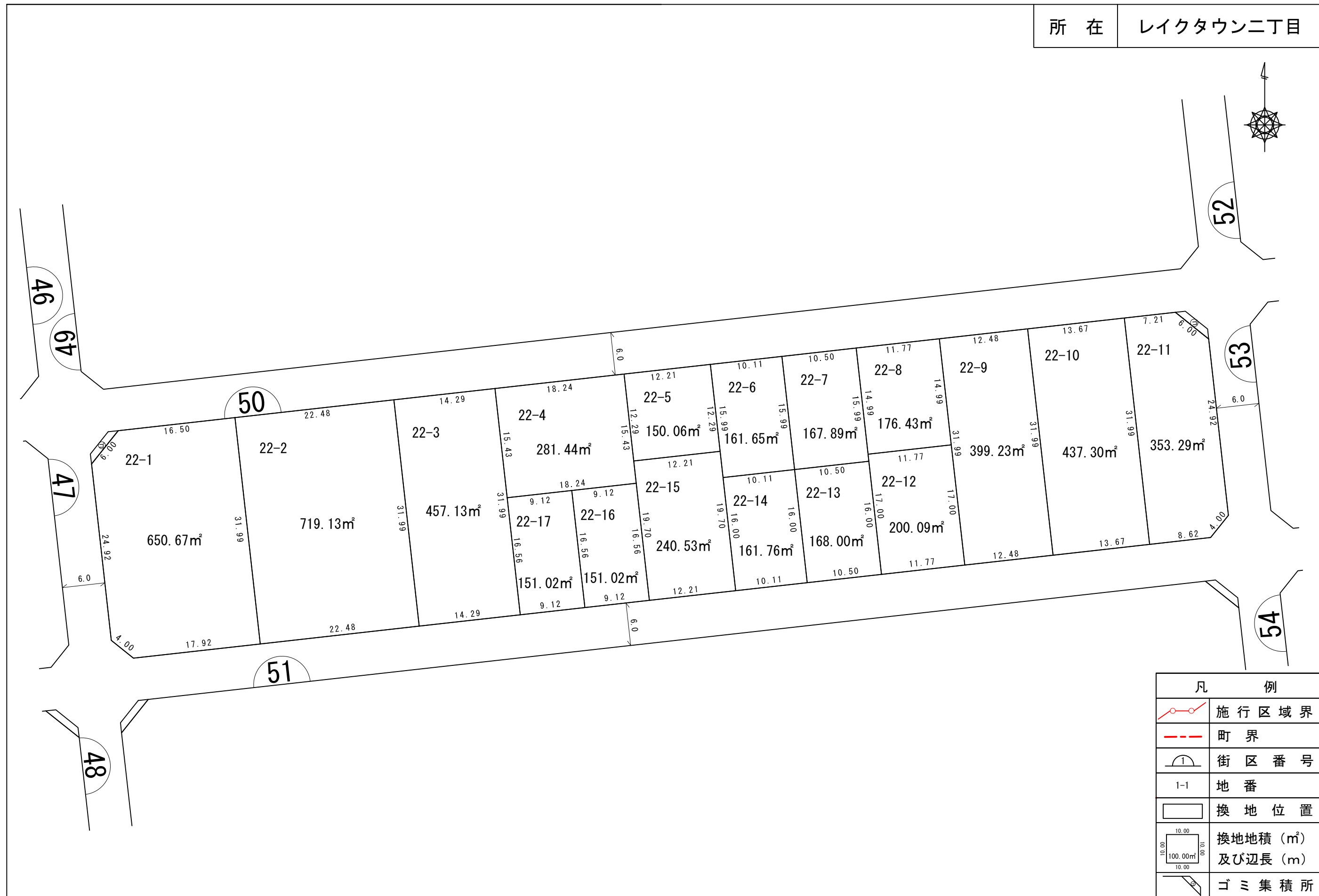


調節池

凡 例	
	施行区域界
	町界
	街区番号
	地番
	換地位置
	換地地積 (m ²) 及び辺長 (m)
	ゴミ集積所

換地図

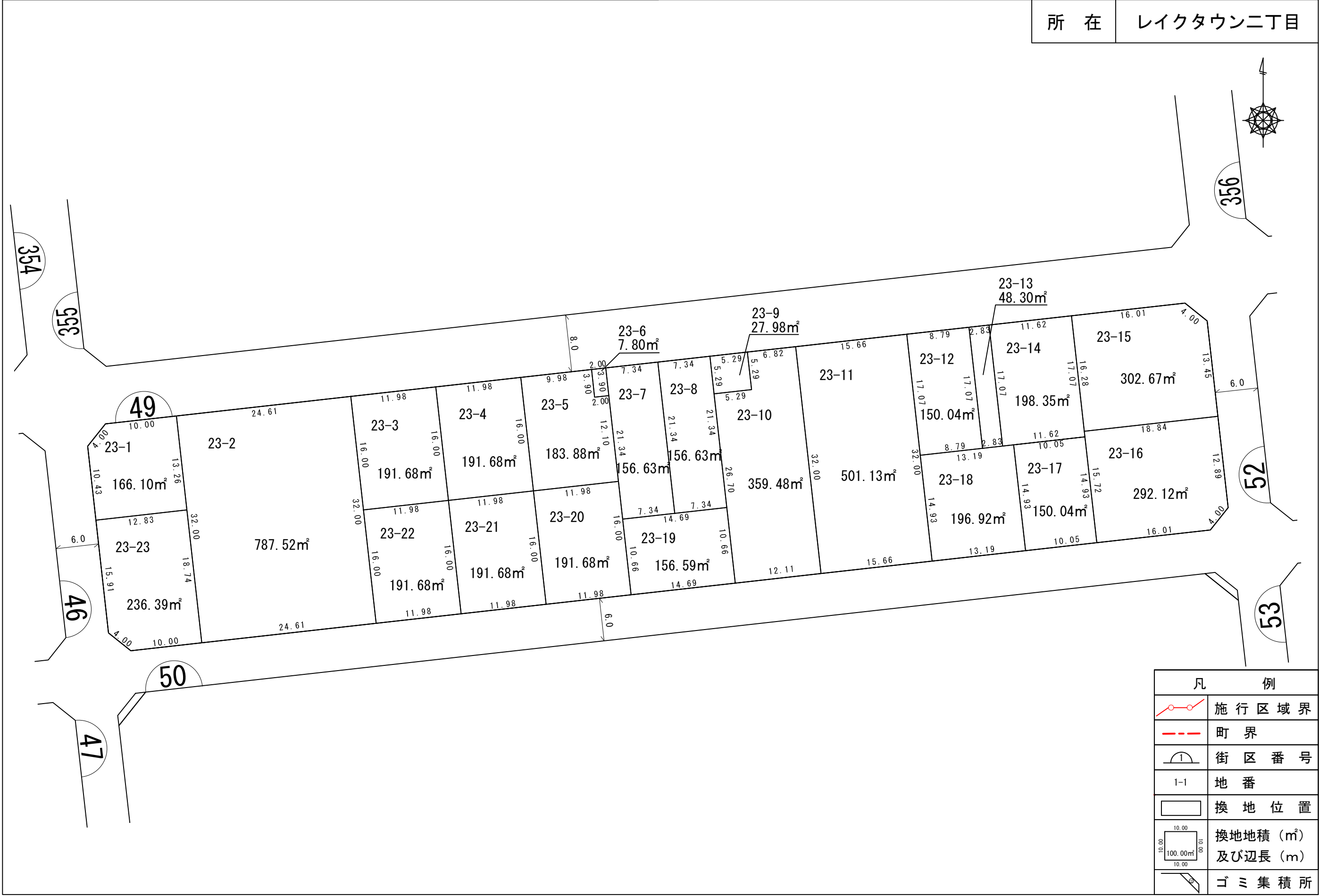
所在 レイクタウン二丁目



凡 例	
	施行区域界
	町界
	街区番号
	地番
	換地位置
	換地地積 (m ²) 及び辺長 (m)
	ゴミ集積所

換地図

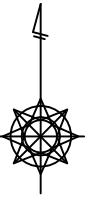
所在 レイクタウン二丁目



凡 例	
	施行区域界
	町界
	街区番号
	地番
	換地位置
	換地地積 (m²) 及び辺長 (m)
	ゴミ集積所

換地 図

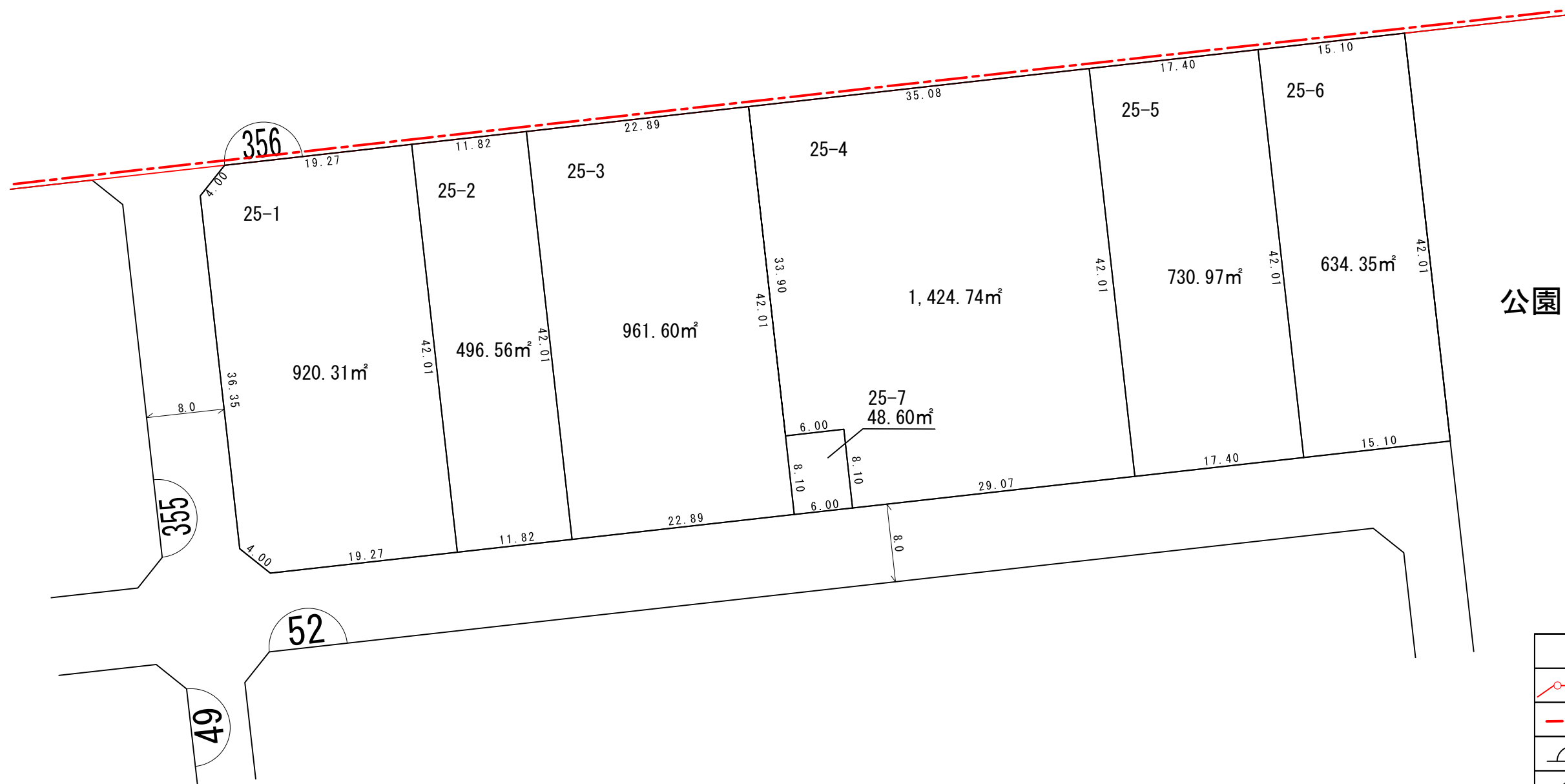
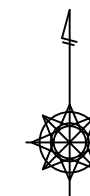
所在 レイクタウン二丁目



凡 例	
	施行区域界
	町界
	街区番号
	地番
	換地位置
	換地地積 (m ²) 及び辺長 (m)
	ゴミ集積所

換地図

所在 レイクタウン二丁目

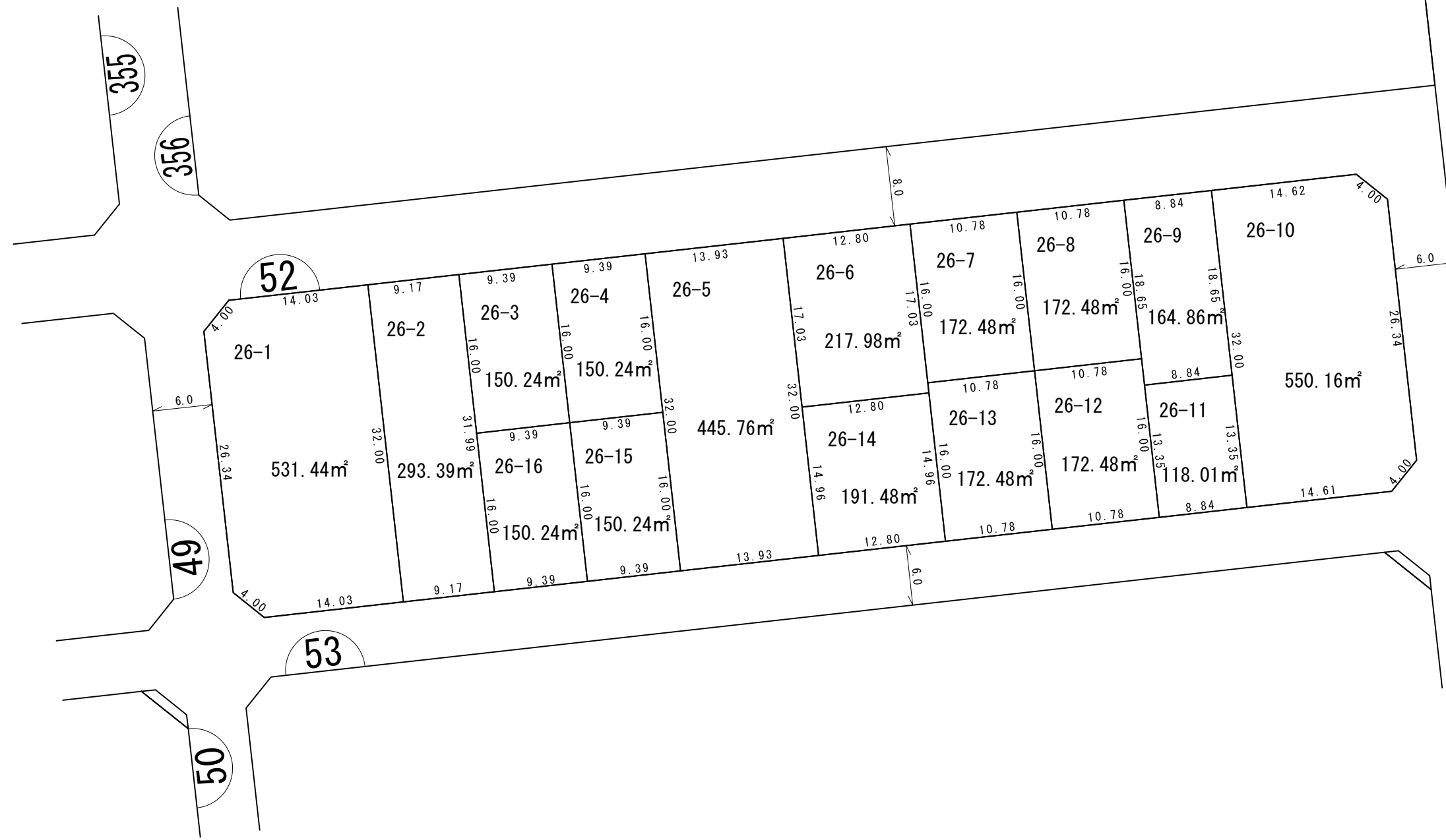
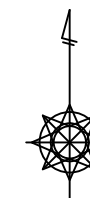


公園

凡 例	
	施行区域界
	町界
	街区番号
1-1	地番
	換地位置
	換地地積 (m ²) 及び辺長 (m)
	ゴミ集積所

換地図

所在 レイクタウン二丁目

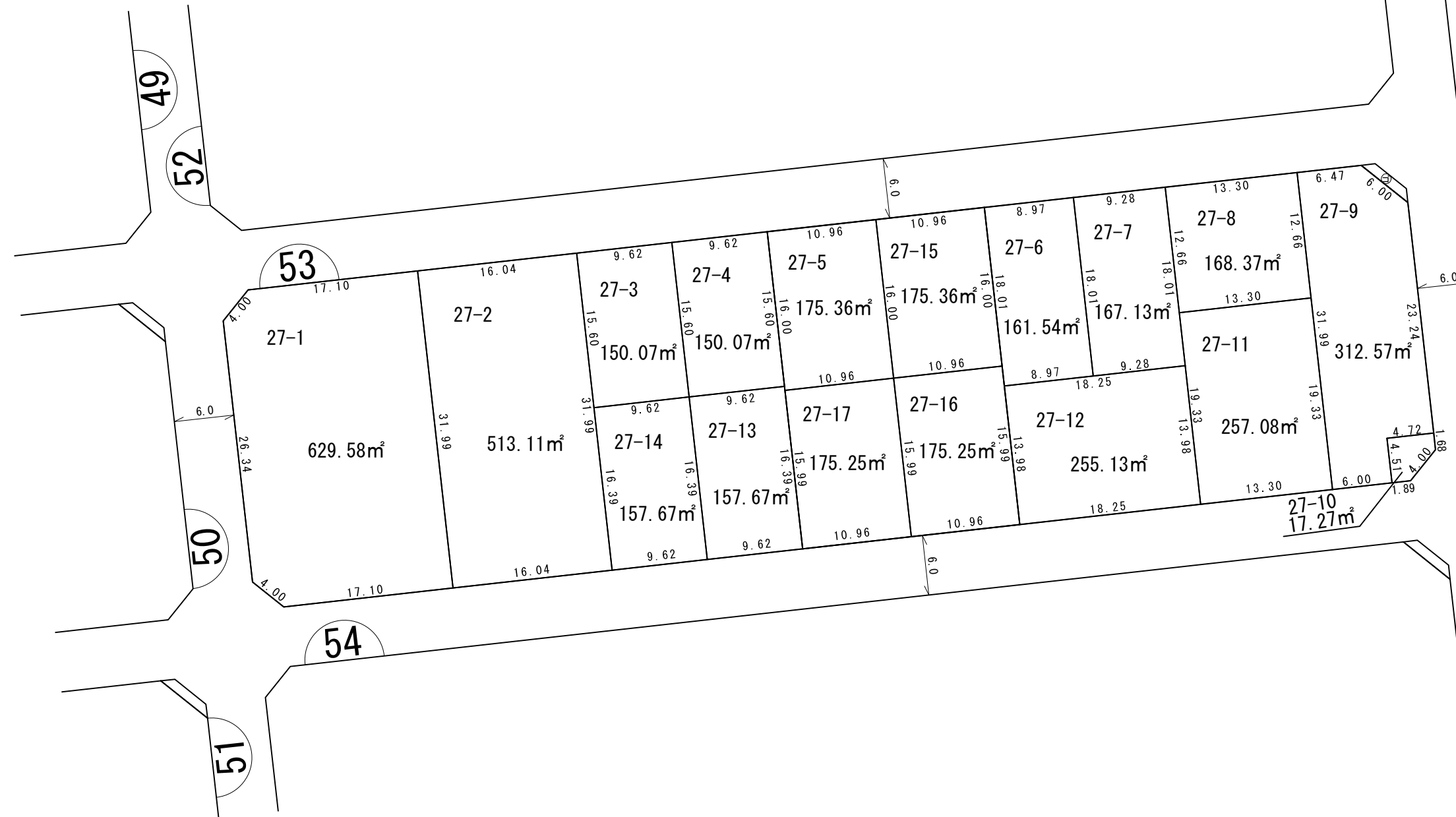
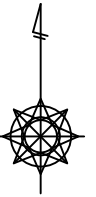


公園

凡 例	
	施行区域界
	町界
	街区番号
1-1	地番
	換地位置
	換地地積 (m ²) 及び辺長 (m)
	ゴミ集積所

換地 図

所在 レイクタウン二丁目

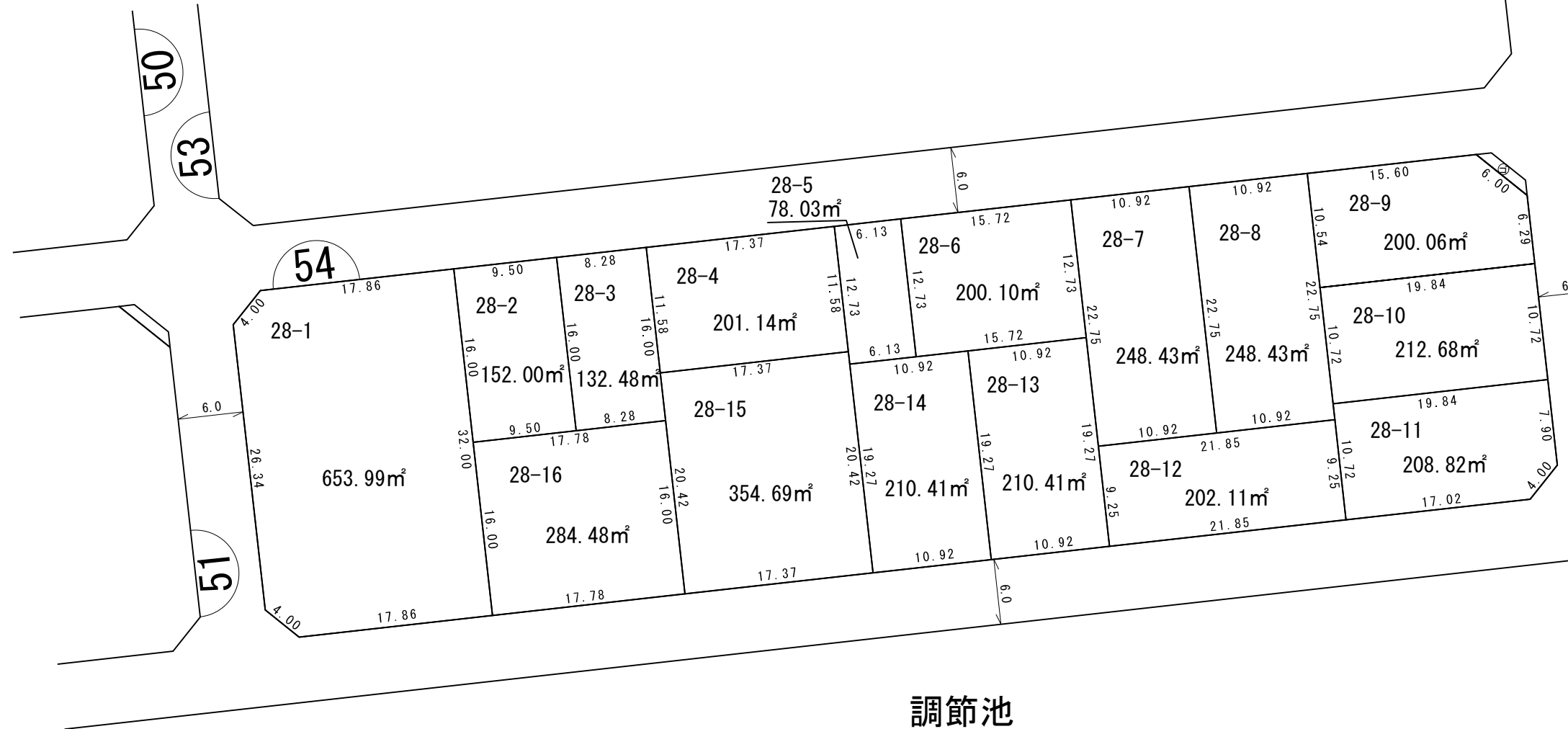
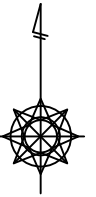


公園

凡 例	
	施行区域界
	町界
	街区番号
1-1	地番
	換地位置
	換地地積 (m ²) 及び辺長 (m)
	ゴミ集積所

換地図

所在 レイクタウン二丁目



公園

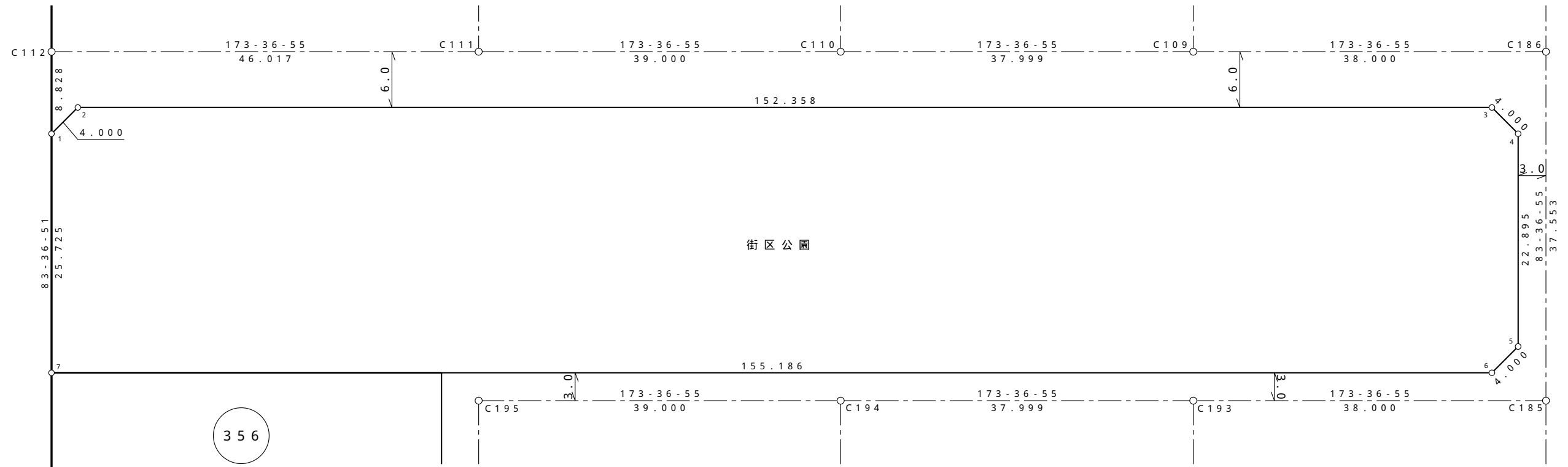
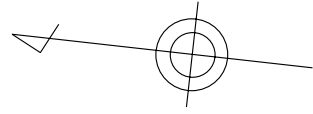
調節池

凡 例	
	施行区域界
	町界
	街区番号
1-1	地番
	換地位置
	換地地積 (m ²) 及び辺長 (m)
	ゴミ集積所

S = 1 : 500

越谷レイクタウン地区 街区原子図

街区番号	653
街区面積	4499.68㎡



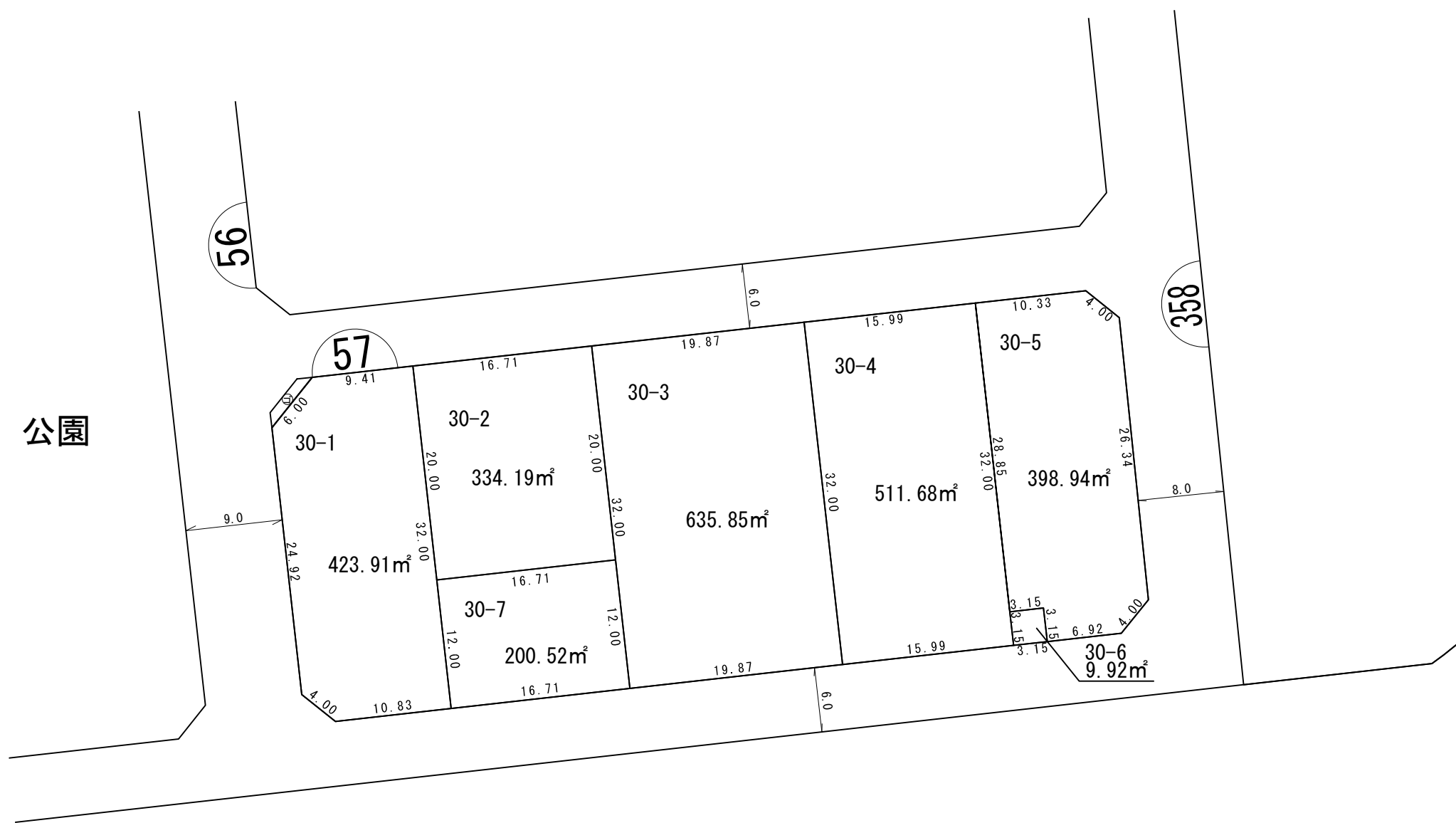
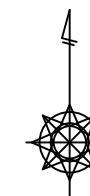
株式会社
日測

独立行政法人
都市再生機構

平成17年11月 作成

換地図

所在 レイクタウン二丁目

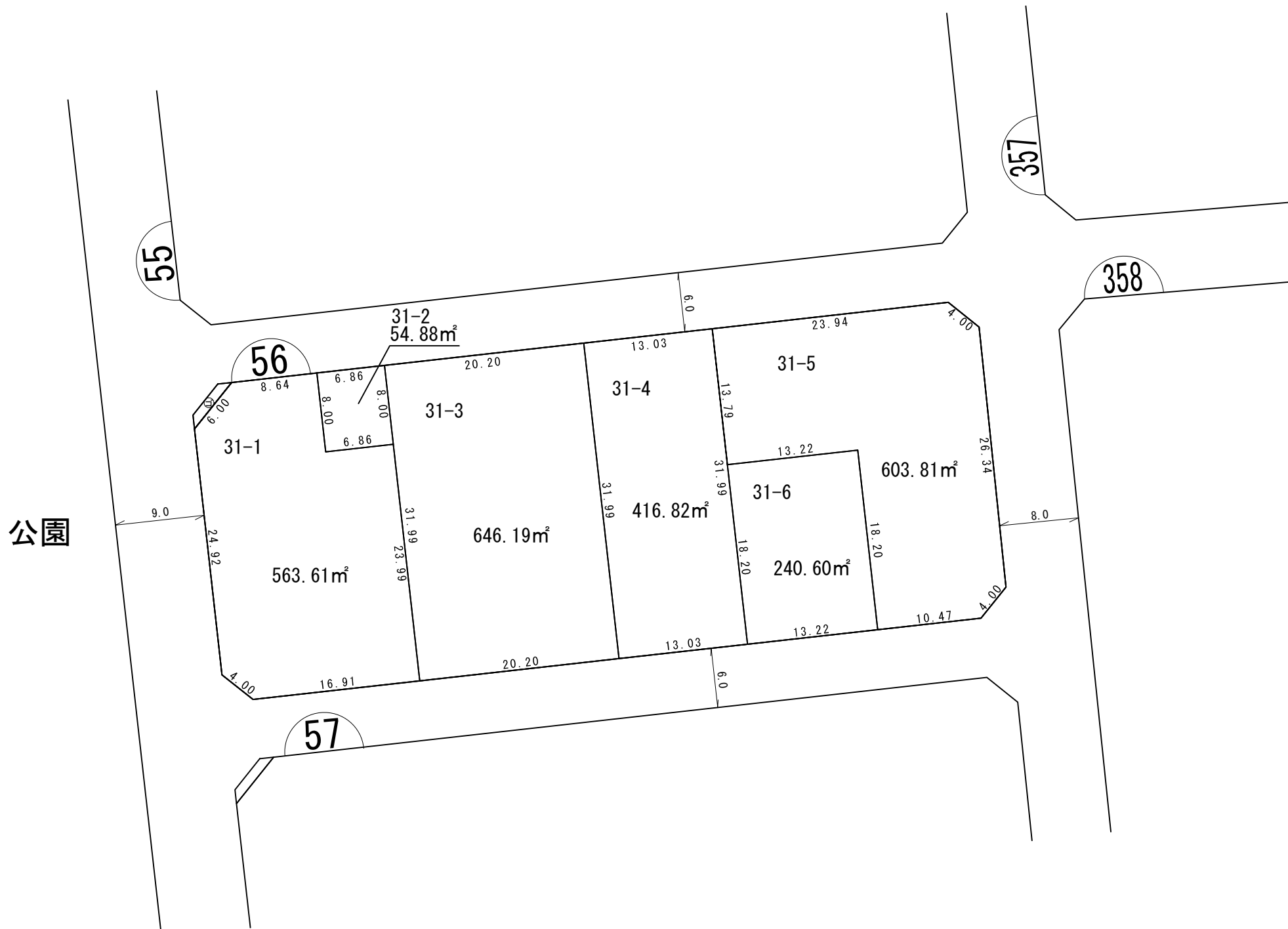
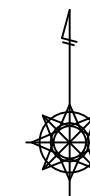


調節池

凡 例	
	施行区域界
	町界
	街区番号
1-1	地番
	換地位置
	換地地積 (m ²) 及び辺長 (m)
	ゴミ集積所

換地 図

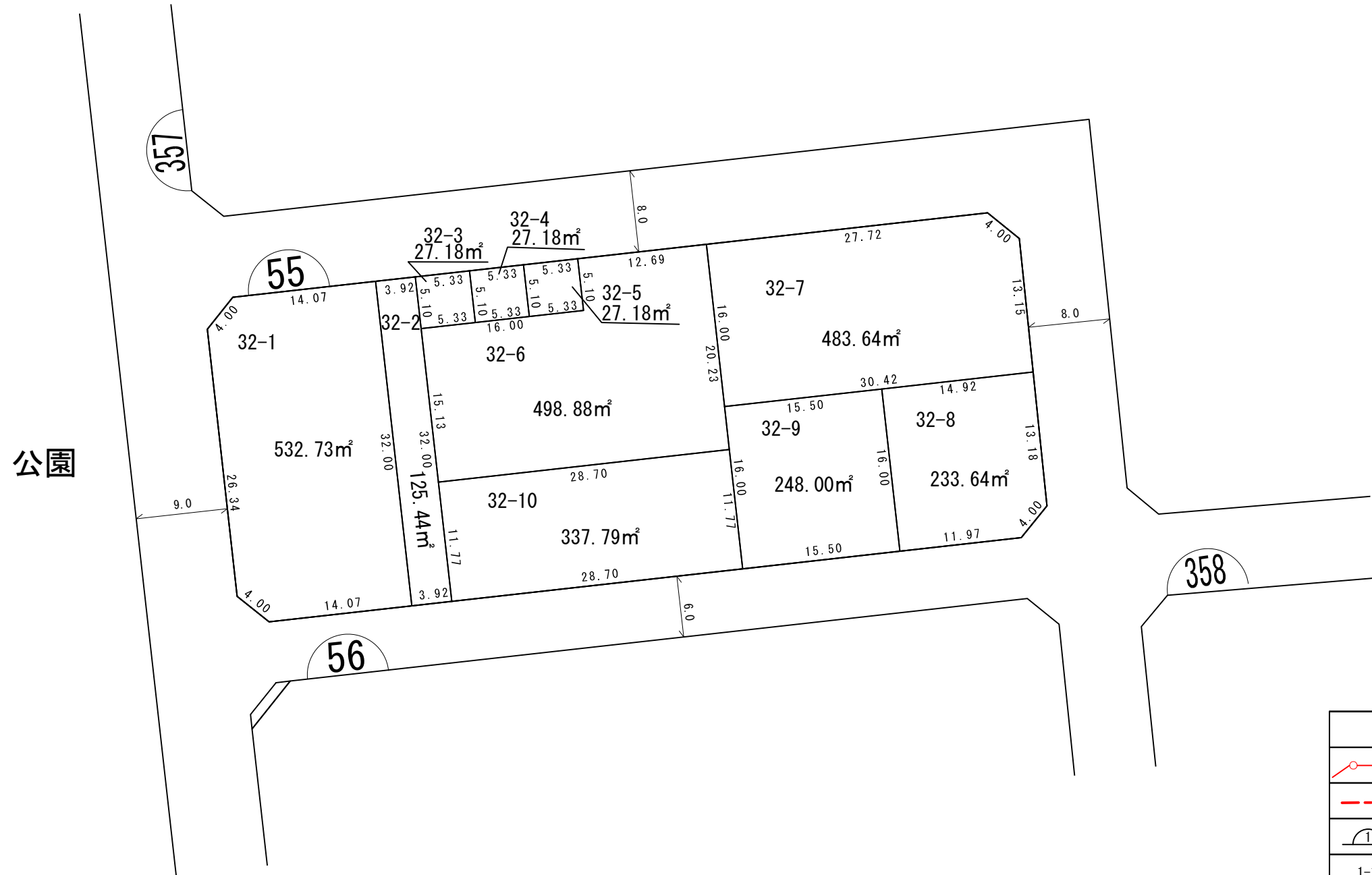
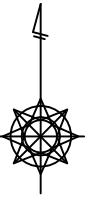
所在 レイクタウン二丁目



凡 例	
	施行区域界
	町界
	街区番号
1-1	地番
	換地位置
	換地地積 (m ²) 及び辺長 (m)
	ゴミ集積所

換地図

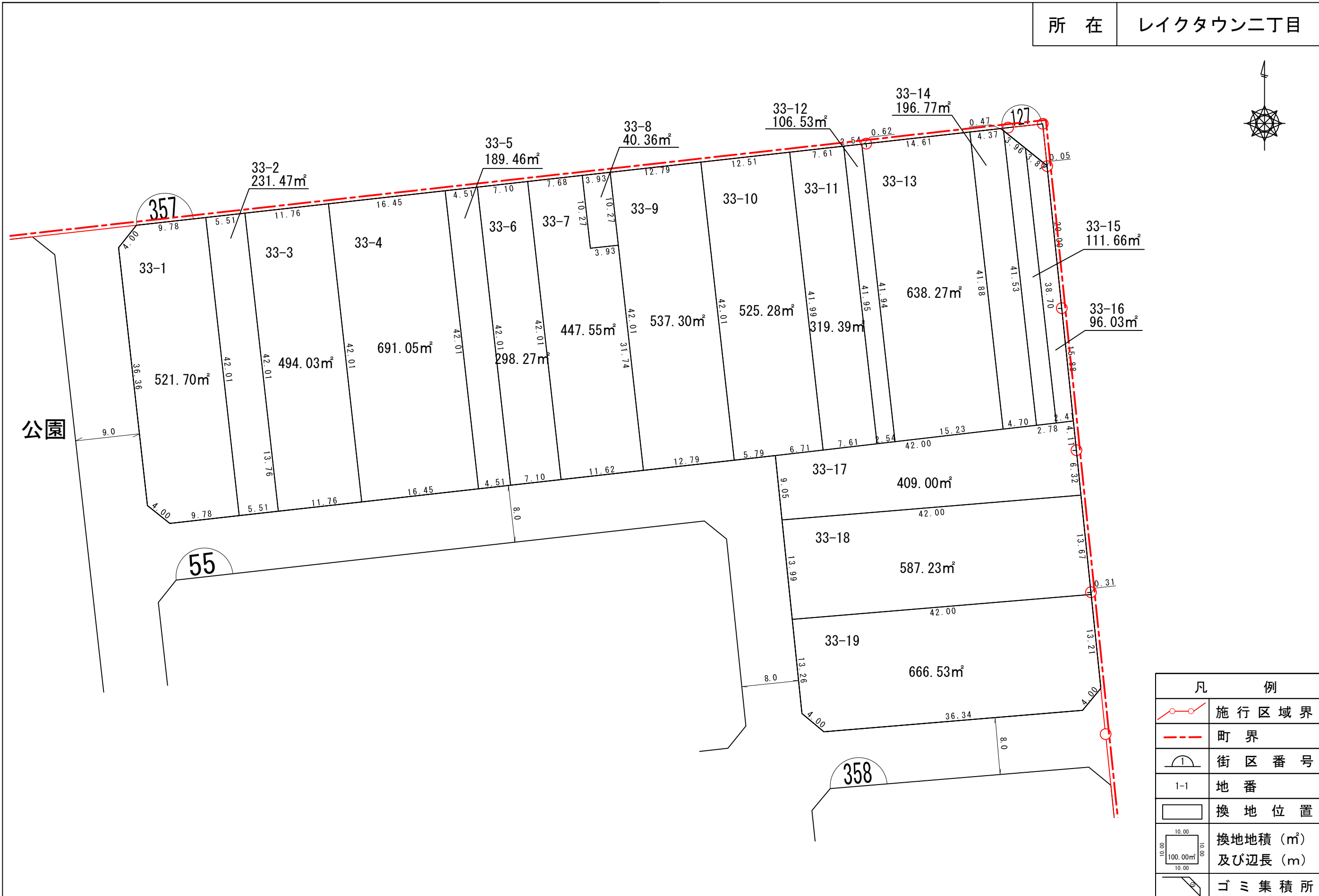
所在 レイクタウン二丁目



凡 例	
	施行区域界
	町界
	街区番号
1-1	地番
	換地位置
	換地地積 (m ²) 及び辺長 (m)
	ゴミ集積所

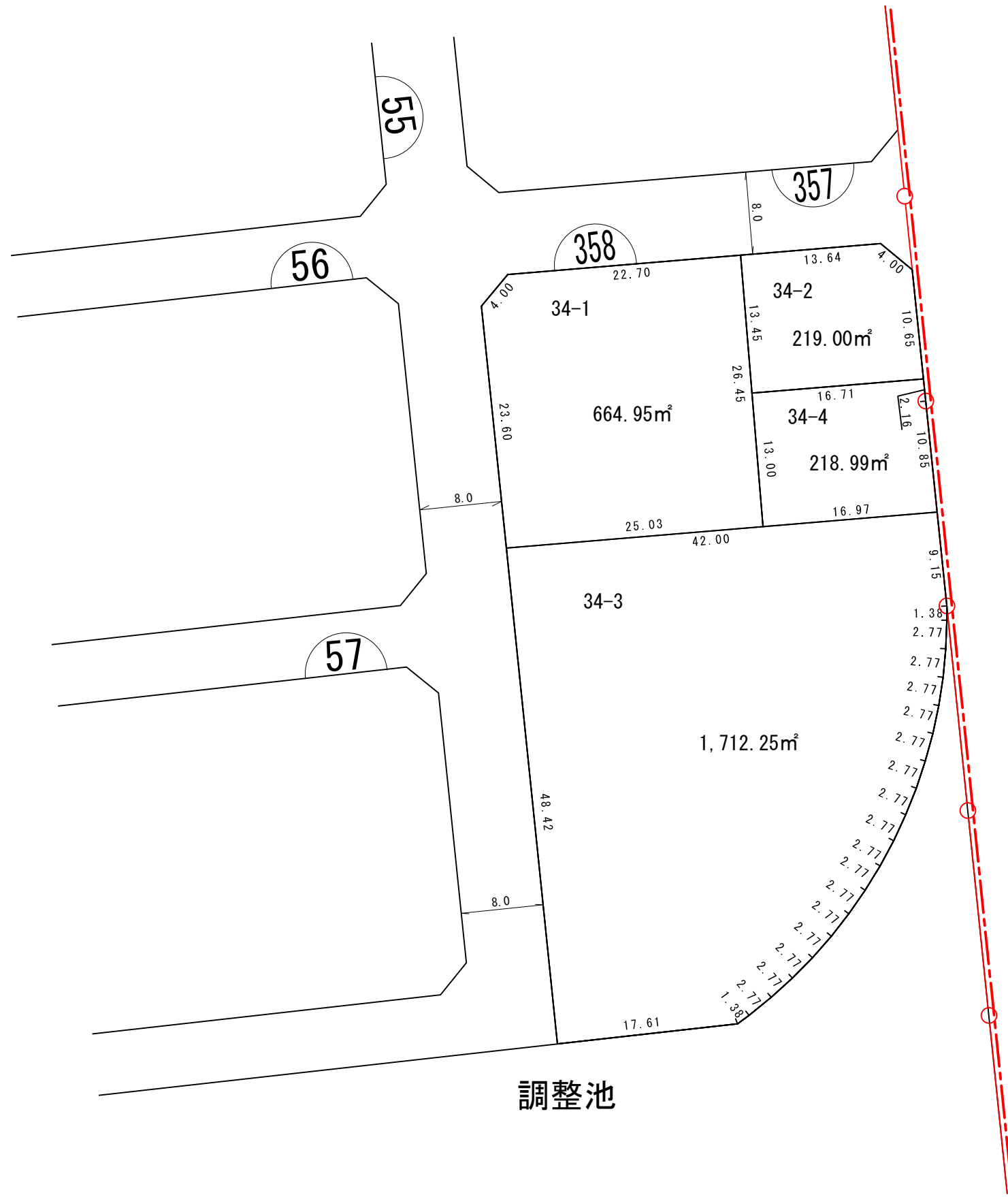
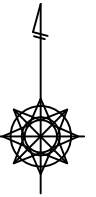
換地図

所在 レイクタウン二丁目



換地図

所在 レイクタウン二丁目



調整池

凡 例	
	施行区域界
	町界
	街区番号
1-1	地番
	換地位置
	換地地積 (m ²) 及び辺長 (m)
	ゴミ集積所