

こしがや公共交通 ガイドマップ

利便性が高く持続可能な公共交通
網の形成を目指して



こしがや公共交通ガイドマップは、越谷市内の
鉄道、路線バス、タクシーなどについての問
合わせ先やバス路線などを掲載している公共交
通に関する総合的なマップです。

鉄道 お問い合わせ先

■JR武蔵野線
JR東日本旅客鉄道株式会社
☎ 050(2016)1600 (JR東日本テレフォンセンター)
受付時間 6:00~24:00

■ホームページアドレス
http://www.jreast.co.jp/sp

●南越谷駅 西 越谷市南越谷1-21-1
東武スカイツリーライン(新越谷駅への
乗り換え駅)
●越谷レイクタウン駅 西 越谷市レイクタウン8-16

■東武スカイツリーライン
東武鉄道株式会社
☎ 03(5962)0102 (東武鉄道お客さまセンター)
受付時間 8:30~19:00(年末年始を除く)

■ホームページアドレス
http://www.tobu.co.jp/

●せんげん台駅 西 越谷市千間台東1-62-1
●大袋駅 西 越谷市大字袋山1200
●北越谷駅 西 越谷市大沢3-4-23
●越谷駅 西 越谷市弥生町4-11
●新越谷駅 西 越谷市南越谷1-11-4
JR武蔵野線(南越谷駅)への乗り換え駅
●蒲生駅 西 越谷市蒲生寿町16-17

路線バス お問い合わせ先

バス事業者名	連絡先 HPアドレスQRコード	運賃の支払い方法 現金 ICカード 回数券 定期券	代表的な路線 バス車両
■朝日自動車株式会社 越谷営業所	048(970)5170 http://www.asahibus.jp/	○ ○ × ○	
■茨城急行自動車株式会社 松伏営業所	048(992)0031 http://www.ibakyu.jp/	○ ○ × ○	
■株式会社グローバル交通 本店	048(972)5523 http://www.globalbus.jp/m/	○ × ○ ○	
■国際興業株式会社 鳩ヶ谷営業所	048(218)5931 http://www.internationalbus.com/	○ ○ ○ ○	
■株式会社ジャパンタローズ	048(993)1118 http://www.taros-bus.co.jp/i/	○ × ○ ○	
■東武バスセントラル株式会社 草加営業事務所	048(936)1531 http://www.tobu-bus.com/	○ ○ × ○	

タクシー お問い合わせ先

タクシー 事業者名	所在地	電話番号/ フリーダイヤル
朝日自動車 株式会社	越谷市大沢 3-4-35	0120(74)0601
蒲生交通 株式会社	越谷市蒲生番町 3-6	048(989)0151 0120(89)1941 ※7-11は、携帯 ・PHSからはご利用 できません。
株式会社 越谷タクシー	越谷市東越谷 3-15-22	048(962)8161 0120(62)8161
松栄元交通 株式会社	越谷市宮本町 5-29-4	048(969)3900
大都交通 株式会社	越谷市東越谷 10-104-6	048(964)2522 0120(548)817
南越谷タクシー 株式会社	越谷市南越谷 2-5-26	048(960)1515 0120(62)8161
都交通 株式会社	越谷市宮本町 5-29-4	048(966)5011
鳩ヶ谷通 株式会社	吉川市大字吉川 1559-1	048(982)0354
吉川交通 株式会社	吉川市中島 1-324-1	048(982)0500 048(982)1221
松伏交通 株式会社	北葛飾郡松伏町 大字大川175	048(991)4661

タクシーの運賃(料金は、初乗運賃(2kmまで)と
加算運賃(2km以降)などを合計した金額で構成されます。

車員(定員)	初乗運賃 (2kmまで)	加算運賃	時間距離 併用制
普通車 (4名)	730円	90円/ 301m	90円/ 1分50秒

■乗車人数による運賃の変動はございません。
■時間単位での運行及び各種割引制度などその他詳細に
ついては、各タクシー事業者にお問い合わせください。

タクシー事業者の所在地

各事業者の所在地は、越谷市公式ホームページ
における「公共交通機関(タクシー)」のご案内
内(右記のQRコード)を読み取りご確認ください。
http://www.city.koshigaya.saitama.jp/kurashi/
sumai/koukyokoutasu/houjinntakushitaiwawaseaki.html

■株式会社タクシーサイトが運営するタクシーの情報サイト
(タクシーを探そう・調べよう・知る・学ぶ)
スマートフォン用サイト モバイル用サイト
(http://ite.taxi-site.com/) (http://mb.taxi-site.com)



利用にあたっての注意事項(免責事項)
「タクシーサイト」は、自己責任でご利用ください。越谷市
は、サイトの内容を保証するものではなく、一切の責任を負い
ませんので、あらかじめご了承ください。

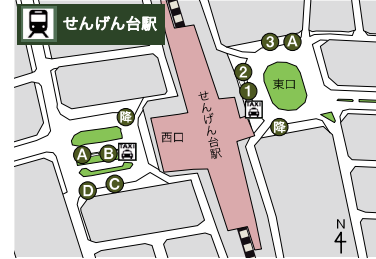
その他の公共交通

■福祉タクシー利用券のご案内
越谷市では、市内在住の障がいのある方の生活
圏の拡大と社会参加の促進を図るため、タクシー
利用料金の助成として、福祉タクシー利用券を交
付しています。福祉タクシー券は埼玉県または当
市と協定を結んだ事業者で利用できます。
福祉タクシー利用券の助成内容や利用方法など
については、
越谷市福祉部福祉課
【☎048(963)9164】
までお問い合わせください。

■越谷市立老人福祉センターの利用者専用バス
利用券のご案内
越谷市では、老人福祉センターの利用を促進し、
高齢者の福祉の増進を図るため、越谷市在住の
60歳以上で老人福祉センターを利用された方に、
帰りの路線バス利用券を交付しています。
バス利用券の利用方法などについては、
越谷市福祉部福祉推進課
【☎048(963)9163】
までお問い合わせください。

バス路線の名称	
バス乗り場の名称	
目的地	
路線バス事業者名	
時刻	バス乗り場の時刻表

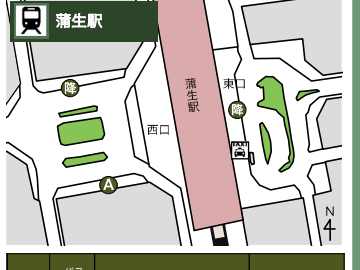
駅前広場の路線バス乗り場・タクシー乗り場のご案内



バス 乗り場	主な方面・行き先(経由地)	運行バス 事業者
A	ウイング・ハット春日駅(みどり住宅)	朝日自動車
A	武蔵野西口	朝日自動車
A	みどり住宅	朝日自動車
B	大袋(循環)	朝日自動車
B	第五公園入口	朝日自動車
C	独逸高校	朝日自動車
D	埼玉農業大学	朝日自動車

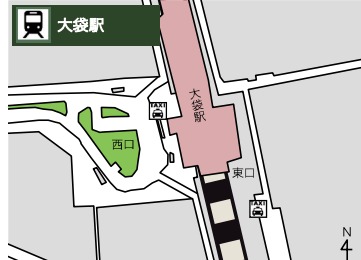


バス 乗り場	主な方面・行き先(経由地)	運行バス事業者
A	花田(越谷市立病院)	朝日自動車
A	越谷市立図書館前(越谷市立病 院)	朝日自動車
A	越谷駅東口(越谷市立病院)	朝日自動車
A	吉川駅北口(循環)	朝日自動車
A	吉川市東口(循環)	朝日自動車



■駅前広場における路線バス乗り場の番号
について
各駅前広場における路線バス乗り場の番号は、現
地における「路線バス乗り場の番号」を記載してい
ますが、現地に路線バス乗り場の番号がない場合
は、便宜上、こしがや公共交通ガイドマップにおい
て、「A、B、C・・・」と文字を付けています。
■駅前広場におけるタクシー乗り場について
タクシー乗り場は、で、表示しています。

バス 乗り場	主な方面・行き先(経由地)	運行バス 事業者
1	大正大学入口(赤十字路)	茨城急行自動車
1	まつし緑の丘公園(赤十字路)	茨城急行自動車
2	老人福祉センター(ふれあい広場前)	茨城急行自動車
3	大袋・平方循環	茨城急行自動車
3	まつし緑の丘公園(桜井小学校)	茨城急行自動車
3	松伏町役場(桜井小学校、 まつし緑の丘公園)	茨城急行自動車
A	越谷市立病院	朝日自動車
A	東埼玉テクノポリス	朝日自動車



バス 乗り場	主な方面・行き先(経由地)	運行バス事業者
1	エローラ(赤岩入口、ゆめみ野東)	茨城急行自動車
1	ゆめみ野東(赤岩入口)	茨城急行自動車
2	弥生園地(循環)	朝日自動車
2	弥生一丁目(弥生園地)	朝日自動車
2	老人福祉センター (きたか第二公園)	茨城急行自動車
3	野田市駅(大沢四丁目、下町)	茨城急行自動車
3	野田市駅(大沢四丁目、中野台)	茨城急行自動車
3	野田市駅(東大沢橋、中野台)	茨城急行自動車
3	まつし緑の丘公園(赤岩入口)	茨城急行自動車
3	大正大学入口(赤岩入口)	茨城急行自動車
3	東埼玉テクノポリス南(赤岩入口)	茨城急行自動車
3	松伏給食センター (まつし緑の丘公園)	茨城急行自動車
4	吉川駅北口(大沢四丁目、赤岩入口)	茨城急行自動車
A	しらこぼと水公園	朝日自動車
A	埼玉スタジアム	朝日自動車

バス 乗り場	主な方面・行き先(経由地)	運行バス事業者
1	総合公園(越谷市立病院)	朝日自動車
1	いきいき館(越谷市立病院)	朝日自動車
1	越谷市立病院	朝日自動車
1	増林地区センター(越谷市立病院)	朝日自動車
1	越谷レイクタウン駅(越谷市立病院)	朝日自動車
1	吉川駅北口(越谷市立病院)	朝日自動車
2	吉川市東口(循環)	朝日自動車
2	吉川駅北口(循環)	朝日自動車
4	越谷市立図書館前(花田)	朝日自動車
4	花田(東口)	朝日自動車
4	花田小学校前(花田)	朝日自動車
1	吉崎橋(新田)	朝日自動車
1	水上公園	朝日自動車
2	南長健康福祉村 (きたか第二公園)	朝日自動車
2	浦和花園駅(越谷駅南口)	朝日自動車
1	東川口駅北口	国際興業
1	新越谷駅西口	国際興業

バス 乗り場	主な方面・行き先(経由地)	運行バス事業者
1	越谷南体育館(蒲生東町・天神橋)	朝日自動車
1	草加東高校(蒲生東町・天神橋)	朝日自動車
1	越谷ハートフルクリニック (蒲生東町・天神橋)	朝日自動車
1	ひのき荘(蒲生東町・天神橋)	朝日自動車
2	東埼玉テクノポリス(松伏高校前)	朝日自動車
2	松伏ターミナル(松伏夜鳴野)	朝日自動車
2	増林公園	朝日自動車
3	越谷流通業団地(循環)	朝日自動車
A	七左七丁目(赤山町三丁目)	朝日自動車
A	出羽地区センター(七左七丁目)	朝日自動車
B	東川口駅北口(越谷駅西口)	朝日自動車
C	蒲生西口 (大沢野、七左一丁目)	朝日自動車

バス 乗り場	主な方面・行き先(経由地)	運行バス事業者
1	春日部駅西口(越谷駅東口、北越 谷駅東口、せんげん台駅西口)	朝日自動車
1	奥宮駅(越谷駅東口、北越谷駅東 口、せんげん台駅西口、春日部駅西 口、東武動物公園駅、久喜駅東口)	朝日自動車
1	草加田八丁目(吉川駅入口、三連駅 入口)	朝日自動車
D	越谷駅(佐野新道BT、西側BS、 奥宮駅)	朝日自動車
D	成田空港(草加駅東口、八潮駅北口)	朝日自動車
D	羽田空港(草加駅東口、八潮駅北口)	朝日自動車

バス 乗り場	主な方面・行き先(経由地)	運行バス事業者
A	新越谷駅西口 (大沢野、七左一丁目)	朝日自動車

鉄道の乗り方・降り方

①電車に乗る前に(乗車駅)

○駅の券売機の上にある鉄道路線図で、
降車駅・運賃を確認します。
○確認した運賃を券売機で選択して、
入金し、出てきたきっぷを取ります。

きっぷ
回数券
の場合

運賃を確認
券売機で
購入

②電車に乗るとき(乗車駅)

○切符を自動改札機に通してから、
出てきたきっぷをもって、改札を通過します。
○案内板等を確認して、乗車する電車が
到着するホームに向かいます。

きっぷを入れる

③電車を降りるとき(降車駅)

○降車駅に着いたら、電車を降りて
出てきたきっぷをもって、改札を通過します。
○案内板等を確認して、乗車する電車が
到着するホームに向かいます。

きっぷを入れる

ICカードの場合

○ICカードの残高が少ない場合は、
駅の券売機を使って乗車前にチャージ(入金)
しましょう。

チャージを
選択

○ICカードをカードリーダーにかざし
改札を通過します。
○案内板等を確認して、乗車する電車が
到着するホームに向かいます。

カードを
タッチ

○降車駅に着いたら、電車を降りて
自動改札機にICカードをかざして、
改札を通過します。

カードを
タッチ

路線バスの乗り方・降り方

①路線バスを待つとき

現金で乗る前に!
小銭が手元にない場合は、運転
手横の両替機で千円札、500円
硬貨、100円硬貨、50円硬貨
を両替します

現金
回数券
定期券
の場合

○バス乗り場で路線バスを待ちます。
越谷市内の路線バス乗り場は、路線バ
ス事業者等に設置された様々なバス
乗り場があります。(主なバス乗り場の
写真であり、これ以外にも様々なバス
乗り場があります)

ICカードの場合

○バス乗り場で路線バスを待ちます。
越谷市内の路線バス乗り場は、路線バ
ス事業者等に設置された様々なバス
乗り場があります。(主なバス乗り場の
写真であり、これ以外にも様々なバス
乗り場があります)

ICカードの場合

タクシーの乗り方・降り方

②路線バスに乗るとき

○路線バスが止まったら、整理券を
取って、路線バスに乗ります。

整理券を
取ります

③路線バス車内

○降りるバス停留所がになったら、
お手元の「降車ボタン」を押し
運転手にお知らせします。

ボタンを
押します

○運賃表示板で、整理券に書かれた
番号の運賃を確認します。

整理券と
現金は
回数券を
入れる

④路線バスを降りるとき

○路線バスが停車したら、ICカードを
カードリーダーにかざし、
よまわりに注意して、
路線バスを降ります。

カードを
タッチ

○整理券と現金は、
回数券を
入れる

○整理券と現金は、
回数券を
入れる

タクシーの乗り方・降り方

タクシーを利用するには、

- 駅前広場のタクシー乗り場で乗る
- 「空車」で道路を走行中のタクシーに「手
を挙げて走行中のタクシーを停めて乗る
- 電話でタクシーを呼ぶ

などの方法があります。

【電話でタクシーを呼ぶ方法のご案内】

- タクシー事業者に電話をかけます。迎車料金が
必要な場合もあります。
- タクシーを呼ぶたい自宅等の住所と氏名を伝え
ます。
- タクシーが自宅等までお迎えに伺います。
- タクシーが自宅等まできたら、氏名を伝え、タク
シーに乗り、運転手に行きたい場所を改めて伝
えます。
- 行きたい場所に着いたら、運賃メーターに表
示された運賃を運転手に支払います。運賃は、現金
のほか、タクシーチケット、クレジットカードなど
を利用できます。
- 運賃の支払いが終わったら、タクシーを降ります。

公共交通のよいところ

■資料：日本モビリティ・マネジメント会議

地球環境にやさしい

クルマの利用を少し減らすだけで、効果的に二酸化炭素(CO2)を減ら
すことができます。

健康によい

クルマで1時間の移動するかわりに、公共交通を利用すると、
消費カロリーは、2倍以上。

公共交通を確保・維持するため、みんなで
公共交通を利用することが必要です。
「こしがや公共交通ガイドマップ」をご利用いただき、
外出の際は、ぜひ公共交通をご利用ください。

越谷市公式ホームページにおける「公共
交通」のご案内は、右記、QRコードを
読み取りご確認ください。http://
www.city.koshigaya.saitama.jp/smph/kurashi/
sumai/koukyokoutasu/

こしがや公共交通ガイドマップに関する
お問い合わせ先
埼玉東越谷市都市整備部都市計画課
〒343-8501
埼玉東越谷市緑ヶ谷4-2-1
☎048-963-9221(直通)

【ご利用上の注意事項】このマップは、平成28年4月1日時点の情報を
元で作成しています。運行ルートなど変更されている事項もあ
りますので、最新情報や、各交通機関等に確認ください。なお、このマ
ップの使用により生じた損失等については、市は、一切賠償いたし
ませんので、ご了承ください。