

## こしがや景観資源登録要領

### 1. 趣旨

この要領は、越谷市景観条例（平成25年条例第17号。以下「条例」という。）第25条第1項の規定に基づき、市民及び事業者へ景観に対する意識の醸成を図り、良好な景観の保全及び活用を推進するため、こしがや景観資源の登録に関し、必要な事項を定めるものとする。

### 2. 登録対象

越谷市内の景観資源の登録対象は、次のとおりとする。

- (1) 地域で身近な景観を構成している要素（建築物、工作物、樹木、公共施設、活動等）
- (2) 地域で身近な眺め
- (3) 前号の眺めが得られる場所

### 3. 登録基準

登録する景観資源は、特に越谷らしい良好な景観の形成に資するものであって、次に掲げる基準を全て満たしているものとし、登録は、原則として年1回とする。

- (1) 道路その他の公共の場所から見ることができること
- (2) 景観資源の所有者の承諾が得られ、継続的に資源の保全が見込まれること
- (3) 大切にしたい、後世に残したい越谷の景観を感じさせること
- (4) 地域の景観形成に良好な影響を与えていること

### 4. 景観資源候補の応募

- (1) こしがや景観資源は、市民等の応募により、選定するものとする。
- (2) こしがや景観資源候補登録に応募しようとする者（以下「応募者」という。）は、個人又は団体とする。この場合において、応募者は、越谷市民（越谷市に在住し、在勤し、若しくは在学し、又は越谷市において活動する個人又は団体をいう。）であることを問わない。
- (3) 応募者は、市にこしがや景観資源候補登録応募用紙を提出するものとする。この場合において、募集期間は、原則、通年とする。

### 5. 所有者の承諾

市は、こしがや景観資源の登録をしようとするときは、登録に係る承諾書により、当該こしがや景観資源の所有者から承諾を得なければならない。

なお、こしがや景観資源の登録を解除しようとするときについても、原則として同様とする。ただし、天災等やむを得ぬ事情により登録資源の滅失等が生じた場合、この限りでない。

### 6. こしがや登録資源の公表

こしがや景観資源は、市広報、ホームページ等により広く公表するものとする。

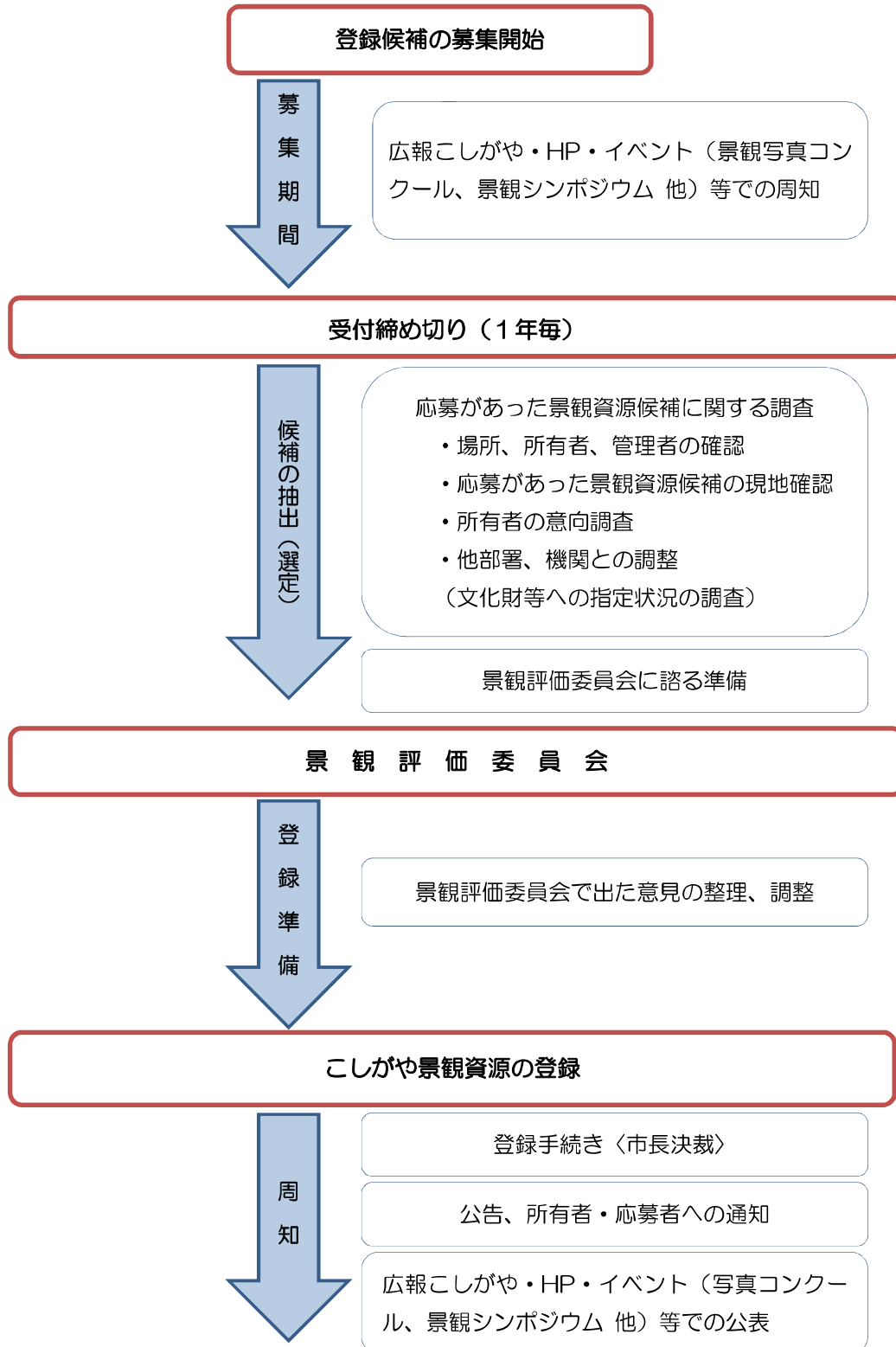
### 7. その他

この要領に定めるもののほか、必要な事項は、市長が別に定める。

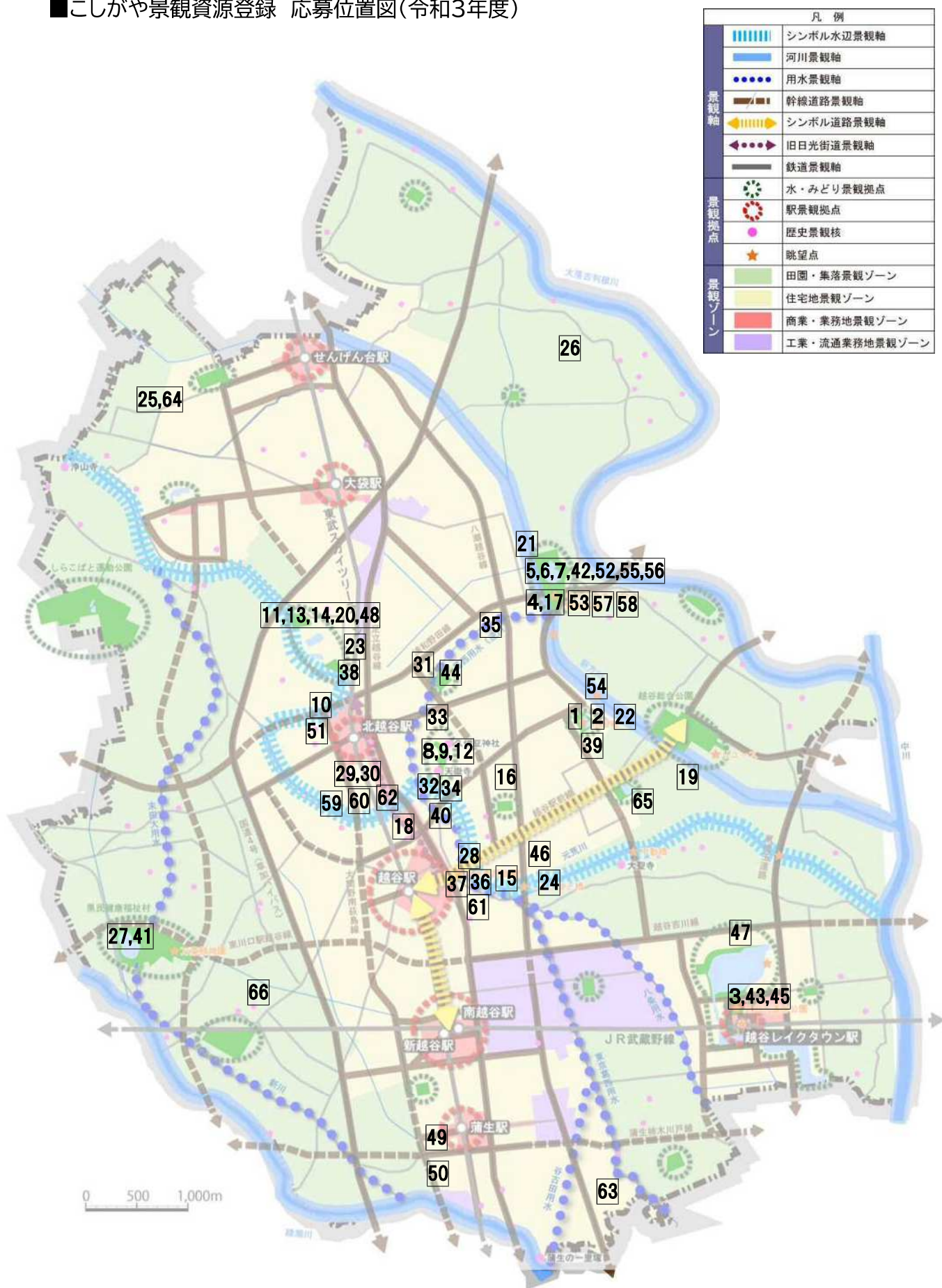
### 附 則

この要領は、平成30年2月1日に施行する。

## こしがや景観資源登録に係る手続きフロー



■こしがや景観資源登録 応募位置図(令和3年度)



# こしがや景観資源 応募写真（令和3年度）

- ▶ テーマ 「心が和らぐこしがやの景観」
- ▶ 募集期限 令和3年(2021年)7月31日
- ▶ 応募件数 66件(応募者数11名)
- ▶ ⊕ 登録資源に写真の追加のみするもの




番号	R3-1
応募名称	花田苑の能楽堂
登録名称(案)	花田苑(能楽堂)
所在地	花田六丁目6番地2(花田苑内)



番号	R3-2
応募名称	花田苑
登録名称(案)	花田苑(庭園)
所在地	花田六丁目6番地2(花田苑内)



番号	R3-3
応募名称	大相模調節池の噴水
登録名称(案)	レイクタウン(噴水)
所在地	レイクタウン二丁目地内



番号	R3-4
応募名称	大吉公園
登録名称(案)	大吉公園
所在地	大吉272番地1(大吉公園内)



番号	R3-5
応募名称	健康と洪水から私たちを守る大吉調節池公園
登録名称(案)	大吉調節池
所在地	大吉396番地1



番号	R3-6 ⊕
応募名称	大吉調節池公園
登録名称(案)	大吉調節池
所在地	大吉396番地1



番号	R3-7 ⊕
応募名称	カモが泳ぐ池
登録名称(案)	大吉調節池
所在地	大吉396番地1



番号	R3-8 ⊕
応募名称	(記載なし)
登録名称(案)	久伊豆神社(藤)
所在地	越ヶ谷1700番地(久伊豆神社内)



番号	R3-9
応募名称	久伊豆神社
登録名称(案)	久伊豆神社(境内)
所在地	越ヶ谷1700番地(久伊豆神社内)



番号	R3-10 ⊕
応募名称	元荒川の桜
登録名称(案)	元荒川沿いの桜並木
所在地	北越谷四丁目地内



番号	R3-11 ⊕
応募名称	越谷梅林公園
登録名称(案)	越谷梅林公園
所在地	大林203番地1(越谷梅林公園内)



番号	R3-13
応募名称	越谷梅林公園の梅
登録名称(案)	越谷梅林公園(筑紫紅)
所在地	大林203番地1(越谷梅林公園内)



番号	R3-12
応募名称	久伊豆神社
登録名称(案)	久伊豆神社(鳥居)
所在地	越ヶ谷1700番地(久伊豆神社内)



番号	R3-14 ⊕
応募名称	梅の木と夕日
登録名称(案)	越谷梅林公園
所在地	大林203番地1(越谷梅林公園内)



番号	R3-15
応募名称	しらこぼと橋
登録名称(案)	しらこぼと橋
所在地	東越谷二丁目地内



番号	R3-16
応募名称	(記載なし)
登録名称(案)	越谷市立図書館
所在地	東越谷四丁目9番1号



番号	R3-17 ⊕
応募名称	キャンベルタウン公園の木々
登録名称(案)	大吉公園
所在地	大吉272番地1(大吉公園内)



番号	R3-18
応募名称	越谷市の古民家と蔵のそうこ
登録名称(案)	旧日光街道沿いの歴史的建造物
所在地	中町地内



番号	R3-19
応募名称	東埼玉資源環境組合(リユース)
登録名称(案)	リユース
所在地	増林三丁目2番地1



番号	R3-20 ⊕
応募名称	梅の木的一本道
登録名称(案)	越谷梅林公園
所在地	大林203番地1(越谷梅林公園内)



番号	R3-21
応募名称	どこまでも続く新方川
登録名称(案)	新方川と新栄橋
所在地	大吉地内



番号	R3-22
応募名称	水のまちに春が来た。
登録名称(案)	新方川沿いの桜並木とリユース
所在地	花田六丁目地内



番号	R3-23
応募名称	東武伊勢崎線踏切側の梅
登録名称(案)	東武伊勢崎線の踏切と梅
所在地	大房地内



番号	R3-24
応募名称	旧赤水門スポット広場
登録名称(案)	元荒川(瓦曾根堰)
所在地	相模町七丁目地内



番号	R3-25
応募名称	立派な埼玉県立大学
登録名称(案)	埼玉県立大学
所在地	三野宮820番地



番号	R3-26
応募名称	大松の農道
登録名称(案)	大松の田園風景
所在地	大松地内



番号	R3-27 ⊕
応募名称	健康福祉村
登録名称(案)	県民健康福祉村(桜)
所在地	北後谷82番地(県民健康福祉村内)



番号	R3-28
応募名称	川沿いにそびえる新しい市役所
登録名称(案)	越谷市役所と元荒川
所在地	越ヶ谷四丁目地内





番号	R3-29
応募名称	香取神社(雛祭り)
登録名称(案)	未登録のため案なし
所在地	大沢三丁目13番38号(香取神社内)



番号	R3-30
応募名称	香取神社(かざぐるま)
登録名称(案)	香取神社(かざぐるま)
所在地	大沢三丁目13番38号(香取神社内)



番号	R3-31
応募名称	大沢地区センター(ステンドグラス)
登録名称(案)	大沢地区センター・公民館 (ステンドグラス)
所在地	東大沢一丁目12番地1



番号	R3-32
応募名称	緑の森公園(芍薬)
登録名称(案)	緑の森公園(芍薬)
所在地	越ヶ谷2579番地(緑の森公園内)



番号	R3-33
応募名称	まんさく並木
登録名称(案)	大沢のまんさく並木
所在地	大沢地内



番号	R3-34
応募名称	青葉通り(銀杏)
登録名称(案)	青葉通りの銀杏並木
所在地	越ヶ谷地内



番号	R3-35
応募名称	逆川緑道(アザレア)
登録名称(案)	逆川緑道のツツジ
所在地	東大沢四丁目地内



番号	R3-36
応募名称	越谷新庁舎
登録名称(案)	越谷市役所本庁舎
所在地	越ヶ谷四丁目2番1号



番号	R3-37
応募名称	中央市民会館の全景
登録名称(案)	越谷市役所本庁舎からの眺め
所在地	越ヶ谷四丁目2番1号



番号	R3-38
応募名称	メタセコイヤの散歩道
登録名称(案)	元荒川緑道沿いのメタセコイヤ
所在地	北越谷五丁目地内



番号	R3-39 ⊕
応募名称	竹林道
登録名称(案)	花田苑(竹林)
所在地	花田六丁目6番地2(花田苑内)



番号	R3-40 ⊕
応募名称	アリタキ園の古木
登録名称(案)	越谷アリタキ植物園 (シナサワグルミ)
所在地	越ヶ谷2563番地1



番号	R3-41
応募名称	湖畔の並木
登録名称(案)	県民健康福祉村 (池沿いの桜並木と遊歩道)
所在地	北後谷82番地(県民健康福祉村内)



番号	R3-42 ⊕
応募名称	大吉調節池
登録名称(案)	大吉調節池
所在地	大吉396番地1



番号	R3-43
応募名称	黒鳥飛来
登録名称(案)	未登録のため案なし
所在地	レイクタウン二丁目地内



番号	R3-44
応募名称	水遊びの子ども達
登録名称(案)	キャンベルタウン公園 (鷺高第五公園)
所在地	東大沢五丁目10番地(鷺高第五公園内)



番号	R3-45
応募名称	レイクタウンの噴水
登録名称(案)	レイクタウン(噴水)
所在地	レイクタウン二丁目地内



番号	R3-46
応募名称	夕焼け、影富士と月
登録名称(案)	しらこぼと橋からの眺め (富士山と夕景)
所在地	相模町七丁目地内



番号	R3-47
応募名称	ああ、とても爽やか、気持ちいい！
登録名称(案)	レイクタウン(噴水)
所在地	レイクタウン二丁目地内



番号	R3-48 ⊕
応募名称	梅の香、満開
登録名称(案)	越谷梅林公園
所在地	大林203番地1(越谷梅林公園内)



番号	R3-49
応募名称	夏の銀杏歩道
登録名称(案)	蒲生西町二丁目の銀杏並木
所在地	蒲生茜町23番地2



番号	R3-50
応募名称	公園の樹木
登録名称(案)	南越谷第三公園
所在地	蒲生西町二丁目16番(南越谷第三公園内)



番号	R3-51
応募名称	元荒川の桜と菜の花
登録名称(案)	元荒川沿いの桜並木
所在地	南荻島地内



番号	R3-52 ⊕
応募名称	大吉調節池の風景
登録名称(案)	大吉調節池
所在地	大吉396番地1



番号	R3-53
応募名称	しらさぎのモニュメント
登録名称(案)	しらさぎ橋
所在地	大吉地内



番号	R3-54 ⊕
応募名称	花田苑
登録名称(案)	花田苑(庭園)
所在地	花田六丁目6番地2(花田苑内)



番号	R3-55 ⊕
応募名称	大吉親水公園
登録名称(案)	大吉調節池
所在地	大吉396番地1



番号	R3-56 ⊕
応募名称	大吉の大池
登録名称(案)	大吉調節池
所在地	大吉396番地1



番号	R3-57
応募名称	賑わうつり人達
登録名称(案)	葛西用水
所在地	大吉地内



番号	R3-58
応募名称	野鳥の森
登録名称(案)	キャンベルタウン野鳥の森
所在地	大吉272番地1(キャンベルタウン野鳥の森内)



番号	R3-59
応募名称	咲きみだれる
登録名称(案)	元荒川沿いの菜の花
所在地	大沢一丁目地内



番号	R3-60 ⊕
応募名称	春の叫び
登録名称(案)	元荒川沿いの菜の花
所在地	大沢四丁目地内



番号	R3-61
応募名称	身近な通り
登録名称(案)	四ヶ村用水緑道と 四ヶ村スポット公園
所在地	瓦曽根一丁目地内



番号	R3-62
応募名称	ハトのモニュメント
登録名称(案)	元荒川と元荒川橋
所在地	御殿町地内



番号	R3-63
応募名称	東京葛西緑道の 小さなロックガーデン
登録名称(案)	東京葛西用水緑道と屋敷林
所在地	伊原二丁目地内



番号	R3-64 ⊕
応募名称	埼玉県立大学
登録名称(案)	埼玉県立大学
所在地	三野宮820番地



番号	R3-65
応募名称	東越谷9丁目公園のバラ花壇
登録名称(案)	東越谷九丁目公園(お花広場)
所在地	東越谷九丁目8番地1 (東越谷九丁目公園)



番号	R3-66
応募名称	七左町7丁目の田園風景
登録名称(案)	七左町七丁目の田園風景
所在地	七左町七丁目地内

■こしがや景観資源登録 応募一覧(令和3年度) [応募件数66件、応募者数11名]

資料1-5

(令和3年9月現在)

\*は公開を想定している項目です。

管理	年度 番号	応募名称	公開名称案*	写真の 追加	登録 対象*	対象物*	所在地*	受付日	応募者 (個人/団体)	撮影日*	施設等名称	所有者、管理者(関係課、団体)		承諾
												所有者	管理者	
1	R3-01	花田苑の能楽堂	花田苑(能楽堂)		(1)	公園	花田六丁目6番地2 (花田苑内)	R3.3.29	大沢北小学校 4年生	R3.3.14	花田苑	越谷市	公園緑地課 生涯学習課	取得 不要
2	R3-02	花田苑	花田苑(庭園)		(1)	公園	花田六丁目6番地2 (花田苑内)	R3.3.29	大沢北小学校 4年生	R3.3.7	花田苑	越谷市	公園緑地課	取得 不要
3	R3-03	大相模調節池の噴水	レイクタウン(噴水)		(1)	河川・用水・ 池	レイクタウン二丁目地内	R3.3.29	大沢北小学校 4年生	R3.3.14	大相模調節池	埼玉県	埼玉県土整備部 総合治水事務所	取得 不要
4	R3-04	大吉公園	大吉公園	公園3	(1)	公園	大吉272番地1 (大吉公園内)	R3.3.29	大沢北小学校 4年生	R3.3.14	大吉公園	越谷市	公園緑地課	取得 不要
5	R3-05	健康と洪水から私たち を守る大吉調節池公園	大吉調節池		(1)	河川・用水・ 池	大吉396番地1	R3.3.29	大沢北小学校 4年生	R3.3.15	大吉調節池	埼玉県	埼玉県土整備部 総合治水事務所 公園緑地課	取得 不要
6	R3-06	大吉調節池公園	大吉調節池		(1)	河川・用水・ 池	大吉396番地1	R3.3.29	大沢北小学校 4年生	R3.3.14	大吉調節池	埼玉県	埼玉県土整備部 総合治水事務所 公園緑地課	取得 不要
7	R3-07	カモが泳ぐ池	大吉調節池		(1)	河川・用水・ 池	大吉396番地1	R3.3.29	大沢北小学校 4年生	R3.3.7	大吉調節池	埼玉県	埼玉県土整備部 総合治水事務所 公園緑地課	取得 不要
8	R3-08	(記載なし)	久伊豆神社(藤)	神社・ 寺院 1-2	(1)	神社・寺院	越ヶ谷1700番地 (久伊豆神社内)	R3.3.29	大沢北小学校 4年生	R2.4	久伊豆神社	久伊豆神社	久伊豆神社	済
9	R3-09	久伊豆神社	久伊豆神社(境内)		(1)	神社・寺院	越ヶ谷1700番地 (久伊豆神社内)	R3.3.29	大沢北小学校 4年生	R3.3.8	久伊豆神社	久伊豆神社	久伊豆神社	済
10	R3-10	元荒川の桜	元荒川沿いの桜並木	樹木 3-2	(1)	樹木	北越谷四丁目地内(元荒 川左岸)	R3.3.29	大沢北小学校 4年生	R3.3.14	元荒川	埼玉県	埼玉県土整備部 総合治水事務所	取得 不要
11	R3-11	越谷梅林公園	越谷梅林公園	公園 4-1	(1)	公園	大林203番地1 (越谷梅林公園内)	R3.3.29	大沢北小学校 4年生	R3.3.11	越谷梅林公園	越谷市	公園緑地課	取得 不要
12	R3-12	久伊豆神社	久伊豆神社(鳥居)		(1)	神社・寺院	越ヶ谷1700番地 (久伊豆神社内)	R3.3.29	大沢北小学校 4年生	R3.3.8	久伊豆神社	久伊豆神社	久伊豆神社	済
13	R3-13	越谷梅林公園の梅	越谷梅林公園(筑紫紅)		(1)	公園	大林203番地1 (越谷梅林公園内)	R3.3.29	大沢北小学校 4年生	R3.3.7	越谷梅林公園	越谷市	公園緑地課	取得 不要
14	R3-14	梅の木と夕日	越谷梅林公園	公園 4-1	(1)	公園	大林203番地1 (越谷梅林公園内)	R3.3.29	大沢北小学校 4年生	R3.3.10	越谷梅林公園	越谷市	公園緑地課	取得 不要
15	R3-15	しらこぼと橋	しらこぼと橋		(1)	建造物	東越谷二丁目地内	R3.3.29	大沢北小学校 4年生	R3.3.14	しらこぼと橋	埼玉県	越谷県土整備事務所	取得 不要



■こしがや景観資源登録 応募一覧(令和3年度) [応募件数66件、応募者数11名]

(令和3年9月現在)

\*は公開を想定している項目です。

管理	年度 番号	応募名称	公開名称案*	写真の 追加	登録 対象*	対象物*	所在地*	受付日	応募者 (個人/団体)	撮影日*	施設等名称	所有者、管理者(関係課、団体)		承諾	
												所有者	管理者		
	16	R3-16	(記載なし)	越谷市立図書館		(1)	建造物	東越谷四丁目9番1号	R3.3.29	大沢北小学校 4年生	R3.3.14	越谷市立図書館	越谷市	図書館	取得 不要
	17	R3-17	キャンベルタウン公園 の木々	大吉公園	公園3	(1)	公園	大吉272番地1 (大吉公園内)	R3.3.29	大沢北小学校 4年生	R3.3.14	大吉公園	越谷市	公園緑地課	取得 不要
	18	R3-18	越谷市の古民家と蔵の そうこ	旧日光街道沿いの歴史的建 造物		(1)	建造物	中町地内	R3.3.29	大沢北小学校 4年生	R3.3.6	歴史的建造物	個人所有	個人所有	有
	19	R3-19	東埼玉資源環境組合 (リユース)	リユース		(1)	建造物	増林三丁目2番地1	R3.3.29	大沢北小学校 4年生	R3.3.14	東埼玉資源環境組合	組合市町 (越谷市等)	東埼玉資源環境組合	取得 不要
	20	R3-20	梅の木の一木道	越谷梅林公園	公園 4-1	(1)	公園	大林203番地1 (越谷梅林公園内)	R3.3.29	大沢北小学校 4年生	R3.3.14	越谷梅林公園	越谷市	公園緑地課	取得 不要
	21	R3-21	どこまでも続く新方川	新方川と新栄橋		(2)	眺望	大吉地内	R3.3.29	大沢北小学校 4年生	R3.3.14	新方川	埼玉県	埼玉県土整備部 総合治水事務所	取得 不要
	22	R3-22	水のまちに春が来た。	新方川沿いの桜並木と リユース		(2)	眺望	花田六丁目地内	R3.3.29	大沢北小学校 4年生	R3.3	新方川緑道	埼玉県	公園緑地課	取得 不要
	23	R3-23	東武伊勢崎線踏切側の 梅	東武伊勢崎線の踏切と梅		(2)	眺望	大房地内	R3.3.29	大沢北小学校 4年生	R3.3.7	なし	個人所有	個人所有	有
	24	R3-24	旧赤水門スポット広場	元荒川(瓦曾根堰)		(1)	河川・用水・ 池	相模町七丁目地内	R3.3.29	大沢北小学校 4年生	R3.3.6	元荒川	埼玉県	埼玉県土整備部 総合治水事務所	取得 不要
	25	R3-25	立派な埼玉県立大学	埼玉県立大学		(1)	建造物	三野宮820番地	R3.3.29	大沢北小学校 4年生	R3.3.14	埼玉県立大学	埼玉県立大学	埼玉県立大学	有
	26	R3-26	大松の農道	大松の田園風景		(2)	眺望	大松地内	R3.3.29	大沢北小学校 4年生	R3.3.14	市道10113号線	越谷市	道路総務課	取得 不要
	27	R3-27	健康福祉村	県民健康福祉村(桜)	公園 9-3	(1)	公園	北後谷82番地 (県民健康福祉村内)	R3.3.29	大沢北小学校 4年生	H31.4.3	県民健康福祉村	埼玉県	県民健康福祉村 管理事務所	取得 不要
	28	R3-28	川沿いにそびえる 新しい市役所	越谷市役所と元荒川		(2)	眺望	越ヶ谷四丁目地内	R3.3.29	大沢北小学校 4年生	R3.3.14	越谷市新庁舎	越谷市	庁舎管理課	取得 不要
※	29	R3-29	香取神社(雛祭り)	—		(1)	神社・寺院	大沢三丁目13番38号 (香取神社内)	R3.6.7	個人	R3.2.25	香取神社	香取神社	香取神社	済
	30	R3-30	香取神社 (かざぐるま)	香取神社(かざぐるま)		(1)	神社・寺院	大沢三丁目13番38号 (香取神社内)	R3.6.7	個人	R3.5.28	香取神社	香取神社	香取神社	済

■こしがや景観資源登録 応募一覧(令和3年度) [応募件数66件、応募者数11名]

(令和3年9月現在)

\*は公開を想定している項目です。

管理	年度 番号	応募名称	公開名称案*	写真の 追加	登録 対象*	対象物*	所在地*	受付日	応募者 (個人/団体)	撮影日*	施設等名称	所有者、管理者(関係課、団体)		承諾	
												所有者	管理者		
	31	R3-31	大沢地区センター (ステンドグラス)	大沢地区センター・公民館 (ステンドグラス)		(1)	建造物	東大沢一丁目12番地1	R3.6.7	個人	R3.4.7	大沢地区センター	越谷市	市民活動支援課 大沢地区センター	取得 不要
	32	R3-32	緑の森公園(芍薬)	緑の森公園(芍薬)		(1)	公園	越ヶ谷2579番地 (緑の森公園内)	R3.6.7	個人	R3.5.14	緑の森公園	越谷市	公園緑地課	取得 不要
	33	R3-33	まんさく並木	大沢のまんさく並木		(1)	樹木	大沢地内	R3.6.7	個人	R3.4.11	市道40060号線	越谷市	道路総務課	取得 不要
	34	R3-34	青葉通り(銀杏)	青葉通りの銀杏並木		(1)	樹木	越ヶ谷地内(青葉通り)	R3.6.7	個人	R3.5.25	市道1120号線 (青葉通り)	越谷市	道路総務課	取得 不要
	35	R3-35	逆川緑道 (アザレア)	逆川緑道のツツジ		(1)	樹木	花田二丁目地内	R3.6.7	個人	R3.4.19	逆川緑道	越谷市	公園緑地課	取得 不要
	36	R3-36	越谷新庁舎	越谷市役所本庁舎		(1)	建造物	越ヶ谷四丁目2番1号	R3.6.14	個人	R3.5.26	越谷市新庁舎	越谷市	庁舎管理課	取得 不要
	37	R3-37	中央市民会館の全景	越谷市役所本庁舎 からの眺め		(3)	視点場	越ヶ谷四丁目2番1号	R3.6.14	個人	R3.5.26	越谷市新庁舎	越谷市	庁舎管理課	取得 不要
	38	R3-38	メタセコイヤの散歩道	元荒川緑道沿いの メタセコイヤ		(1)	樹木	北越谷五丁目地内	R3.6.14	個人	R2.4.16	元荒川緑道	越谷市	公園緑地課	取得 不要
	39	R3-39	竹林道	花田苑(竹林)	公園 2-1	(1)	公園	花田六丁目6番地2 (花田苑内)	R3.6.14	個人	H31.3.21	花田苑	越谷市	公園緑地課	取得 不要
	40	R3-40	アリタキ園の古木	越谷アリタキ植物園 (シナサワグルミ)	公園 1-1	(1)	公園	越ヶ谷2563番地1(越谷 アリタキ植物園内)	R3.6.14	個人	H29.10.11	越谷アリタキ植物園	越谷市	公園緑地課	取得 不要
	41	R3-41	湖畔の並木	県民健康福祉村 (池沿いの桜並木と遊歩道)		(1)	公園	北後谷82番地 (県民健康福祉村内)	R3.6.14	個人	R3.6.11	県民健康福祉村	埼玉県	県民健康福祉村 管理事務所	取得 不要
	42	R3-42	大吉調節池	大吉調節池		(1)	河川・用水・ 池	大吉396番地1	R3.6.14	個人	R3.5.26	大吉調節池	埼玉県	埼玉県土整備部 総合治水事務所 公園緑地課	取得 不要
※	43	R3-43	黒鳥飛来	—		(1)	河川・用水・ 池	レイクタウン二丁目地内	R3.6.14	個人	R2.6.12	大相模調節池	埼玉県	埼玉県土整備部 総合治水事務所	取得 不要
	44	R3-44	水遊びの子ども達	キャンベルタウン公園 (鷺高第五公園)		(1)	公園	東大沢五丁目10番地 (鷺高第五公園内)	R3.6.14	個人	H28.6.20	鷺高第五公園 (キャンベルタウン公 園)	越谷市	公園緑地課	取得 不要
	45	R3-45	レイクタウンの噴水	レイクタウン(噴水)	R3-3	(1)	河川・用水・ 池	レイクタウン二丁目地内	R3.6.14	個人	R3.4.6	大相模調節池	埼玉県	埼玉県土整備部 総合治水事務所	取得 不要

■こしがや景観資源登録 応募一覧(令和3年度) [応募件数66件、応募者数11名]

(令和3年9月現在)

\*は公開を想定している項目です。

管理	年度 番号	応募名称	公開名称案*	写真の 追加	登録 対象*	対象物*	所在地*	受付日	応募者 (個人/団体)	撮影日*	施設等名称	所有者、管理者(関係課、団体)		承諾	
												所有者	管理者		
	46	R3-46	夕焼け、影富士と月	しらこぼと橋からの眺め (富士山と夕景)		(3)	視点場	相模町七丁目地内	R3.7.5	個人	H28.11.3	なし	—	—	取得 不要
	47	R3-47	ああ、とても爽やか、 気持ちいい!	レイクタウン(噴水)		(1)	河川・用水・ 池	レイクタウン二丁目地内	R3.7.5	個人	H28.5.5	大相模調節池	埼玉県	埼玉県土整備部 総合治水事務所	取得 不要
	48	R3-48	梅の香、満開	越谷梅林公園	公園 4-1	(1)	公園	大林203番地1 (越谷梅林公園内)	R3.7.5	個人	H30.3.10	越谷梅林公園	越谷市	公園緑地課	取得 不要
	49	R3-49	夏の銀杏歩道	蒲生茜町の銀杏並木		(1)	樹木	蒲生茜町地内	R3.7.5	個人	R3.6.26	県道南浦和越谷線	埼玉県	県土整備事務所	取得 不要
	50	R3-50	公園の樹木	南越谷第三公園		(1)	公園	蒲生西町二丁目16番 (南越谷第三公園内)	R3-36	個人	R3.6.25	南越谷第三公園	越谷市	公園緑地課	取得 不要
	51	R3-51	元荒川の桜と菜の花	元荒川沿いの桜並木		(1)	樹木	南荻島地内(元荒川右岸)	R3.7.9	個人	R3.3.26	元荒川	埼玉県	埼玉県土整備部 総合治水事務所	取得 不要
	52	R3-52	大吉調節池の風景	大吉調節池	R3-5	(1)	河川・用水・ 池	大吉396番地1	R3.7.9	個人	R3.5.6	大吉調節池	埼玉県	埼玉県土整備部 総合治水事務所 公園緑地課	取得 不要
	53	R3-53	しらすぎのモニュメント	しらすぎ橋		(1)	建造物	大吉地内	R3.7.21	個人	R3.7.17	しらすぎ橋	越谷市	道路総務課	取得 不要
	54	R3-54	花田苑	花田苑(庭園)	R3-2	(1)	公園	花田六丁目6番地2 (花田苑内)	R3.7.21	個人	R3.3.10	花田苑	越谷市	公園緑地課	取得 不要
	55	R3-55	大吉親水公園	大吉調節池		(1)	河川・用水・ 池	大吉396番地1	R3.7.21	個人	R3.7.17	大吉調節池	埼玉県	埼玉県土整備部 総合治水事務所 公園緑地課	取得 不要
	56	R3-56	大吉の大池	大吉調節池	R3-55	(1)	河川・用水・ 池	大吉396番地1	R3.7.21	個人	R3.7.17	大吉調節池	埼玉県	埼玉県土整備部 総合治水事務所 公園緑地課	取得 不要
※	57	R3-57	賑わうつり人達	—		(1)	河川・用水・ 池	大吉地内	R3.7.21	個人	R3.7.17	葛西用水	葛西用水路土地 改良区	葛西用水路土地改良区	取得 不要
	58	R3-58	野鳥の森	キャンベルタウン野鳥の森		(1)	公園	大吉272番地1(キャンベ ルタウン野鳥の森内)	R3.7.21	個人	R3.7.17	キャンベルタウン 野鳥の森	越谷市	公園緑地課	取得 不要
	59	R3-59	咲きみだれる	元荒川沿いの菜の花		(2)	眺望	大沢一丁目地内	R3.7.21	個人	R3.4.3	元荒川	埼玉県	埼玉県土整備部 総合治水事務所	取得 不要
	60	R3-60	春の叫び	元荒川沿いの菜の花		(2)	眺望	大沢四丁目地内	R3.7.21	個人	R3.4.7	元荒川	埼玉県	埼玉県土整備部 総合治水事務所	取得 不要

■こしがや景観資源登録 応募一覧(令和3年度) [応募件数66件、応募者数11名]

(令和3年9月現在)

\*は公開を想定している項目です。

管理	年度 番号	応募名称	公開名称案*	写真の 追加	登録 対象*	対象物*	所在地*	受付日	応募者 (個人/団体)	撮影日*	施設等名称	所有者、管理者(関係課、団体)		承諾
												所有者	管理者	
61	R3-61	身近な通り	四ヶ村用水緑道と四ヶ村ス ポット公園		(2)	眺望	瓦曾根一丁目地内	R3.7.21	個人	R3.4.7	四ヶ村用水緑道	越谷市	公園緑地課	取得 不要
62	R3-62	ハトのモニュメント	元荒川と元荒川橋		(2)	眺望	御殿町地内	R3.7.21	個人	R3.4.3	元荒川	埼玉県	埼玉県土整備部 総合治水事務所	取得 不要
63	R3-63	東京葛西緑道の小さな ロックガーデン	東京葛西用水緑道と屋敷林		(2)	眺望	伊原二丁目地内	R3.7.21	個人	R3.6.26	東京葛西緑道	越谷市	公園緑地課	取得 不要
64	R3-64	埼玉県立大学	埼玉県立大学	R3-25	(1)	建造物	三野宮820番地	R3.7.29	個人	H29.5.29	埼玉県立大学	埼玉県立大学	埼玉県立大学	有
65	R3-65	東越谷9丁目公園の バラ花壇	東越谷九丁目公園 (お花広場)		(1)	公園	東越谷九丁目8番地1	R3.7.29	個人	R3.7.29	東越谷九丁目公園	越谷市	公園緑地課	取得 不要
66	R3-66	七左町7丁目の田園風 景	七左町七丁目の田園風景		(2)	眺望	七左町七丁目地内	R3.8.2	個人	R3.7.24	—	—	—	取得 不要

※・・・登録基準を満たしていないもの



令和3年度

## 地域で身近な こしがや 景観資源

を募集します



### 令和3年度募集テーマ 「心が<sup>やわ</sup>和らぐ こしがやの景観」

気持ちが暗くなりかちな日々の中で、ふと見つけた風景や景色にほっとしたり、居心地の良さや、ささやかな幸せを感じたりしたことはありませんか。越谷市ではそのような、心が和らぐこしがやの大切な景観について募集しています。  
※テーマに沿った内容でなくともご応募いただけます。

- 募集期限 令和3年(2021年)7月31日(土) ※窓口での受付は7月30日(金)まで
- 登録対象 建築物、工作物、樹木、公共施設、活動 / 景色 / 景色を眺めている場所
- 登録基準 道路その他の公共の場所から見ることができること / 景観資源の所有者の承諾が得られ、継続的に資源の保全が見込まれること / 大切にしたい、後世に残したい越谷の景観を感じさせること / 地域の景観形成に良好な影響を与えていること
- 応募方法 市HPまたは都市計画課窓口にて配布している応募用紙に必要事項を記載し、写真と地図を添付の上、都市計画課へ持参またはメールで送付
- お問い合わせ 越谷市 都市整備部 都市計画課  
【電話】048-963-9221(直通)  
【メール】toshikei@city.koshigaya.lg.jp



QRコードからHPへアクセスできます▲