

■令和6年度 こしがや景観資源の応募資源一覧

<令和6年度 応募の概要>

- ・テーマ：あなたの越谷ぐらし
- ・応募期限：令和6年7月31日
- ・応募件数：22件
- ・応募者数：8名

<応募資源一覧の見方>

	受付番号	公開名称(案)	既存の資源に写真を追加する場合は⊕
	R6-1 (眺望45)	元荒川の白鳥	
登録対象・番号※(案) ※番号は既に登録済みのものからの通し番号	北越谷五丁目地内		資源候補の所在地
			資源候補の写真
	【撮影時期】 令和5年(2023年)12月		撮影時期
	【撮影位置・方向】 ポイント地点から北西方向 	【応募名称】 元荒川 第五公園の白鳥たち	応募名称
撮影位置・方向	【応募理由】 元荒川に飛来してきた白鳥 自然と近代が溶け込む風景の素晴らしさ、これぞ越谷		応募理由
	<small>※応募理由は応募情報に基づき記載しています。</small>		

R6-1
(眺望45)

元荒川の白鳥

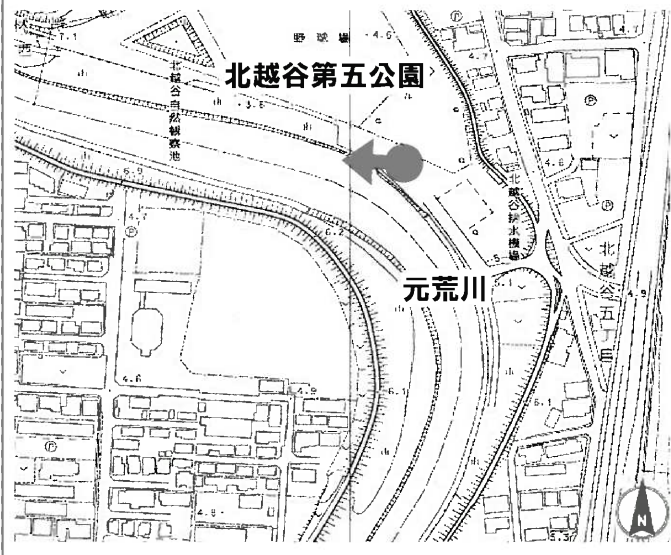
北越谷五丁目地内



【撮影時期】 令和5年(2023年)12月

【撮影位置・方向】

ポイント地点から北西方向



【応募名称】

元荒川 第五公園の白鳥たち

【応募理由】


元荒川に飛来してきた白鳥
自然と近代が溶け込む風景の素晴
らしさ、これぞ越谷

※応募理由は応募情報に基づき記載しています。

R6-2
(視点場
15-2)

出津橋ふもとからの眺め(桜並木)

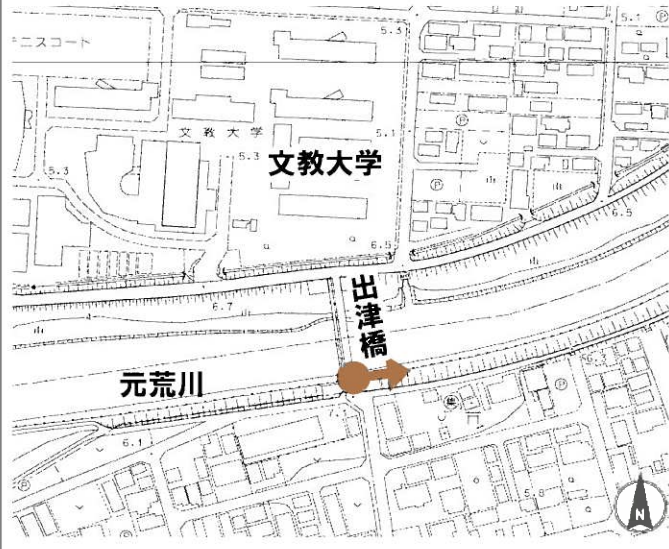
北越谷四丁目地内(元荒川左岸)



【撮影時期】 令和6年(2024年)4月

【撮影位置・方向】

ポイント地点から北東方向



【応募名称】

文教大学のふもと・
橋付近から見た桜並木

【応募理由】

越谷に住んで30年以上経ち、初めて故郷を離れました。元荒川沿いの桜並木等、市内の各名所は自分なりに知っているつもりでしたが、文教大学の橋のふもとから見る春の桜が咲く季節の絶景を人伝に聞くまで私は知りませんでした。この春、鮮やかに咲き広がる素晴らしい光景を是非越谷市の景観の一つに…と思い、想いを胸に投稿させて頂きました。

※応募理由は応募情報に基づき記載しています。

R6-3
(建造物16)

切橋

大字南荻島地内



【撮影時期】 令和6年(2024年)5月

【撮影位置・方向】

ポイント地点から南西方向



【応募名称】

切橋

【応募理由】

昭和12年(1937年)に架橋されもうじき90年。付近では最も古い橋であり、一時は通行止めになりながらも人道橋として復活。緩やかなアーチに風情があり、欄干が低く壁もないので開放感がある。特に菜の花と欄干の青のコントラストが美しい。

※応募理由は応募情報に基づき記載しています。

R6-4
(神社・寺院
9-2)

五社稲荷神社(参道)

大字南荻島地内



【撮影時期】 令和6年(2024年)5月

【撮影位置・方向】

ポイント地点から南西方向



【応募名称】

五社稲荷神社の並木と社殿

【応募理由】

1724年(享保9年)に神祇管領長より「正一位」の神階が贈与、『新編武蔵風土記稿』に掲載され、江戸時代中期にはあった。荻島村の鎮守であり、1909年(明治42年)には周辺の4社が合祀された、まさに荻島の原点であり、稀有な長い並木は永続的な保存が望まれる。

※応募理由は応募情報に基づき記載しています。

R6-5
(河川・用水・池
6)

西大袋調整池

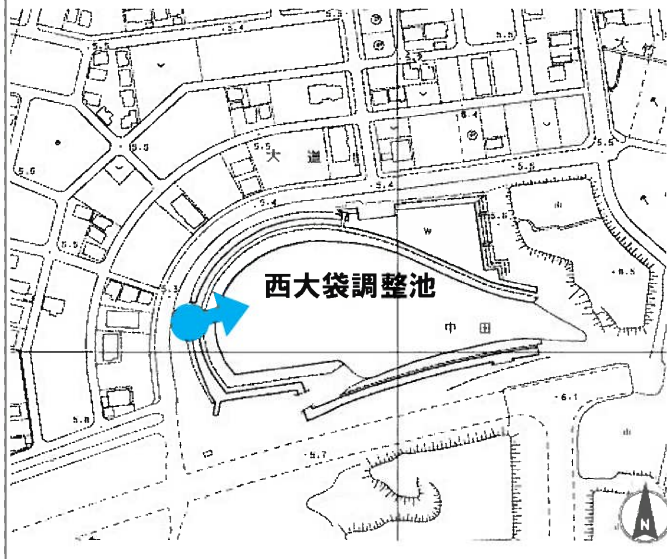
大字大道地内



【撮影時期】 令和6年(2024年)5月

【撮影位置・方向】

ポイント地点から北東方向



【応募名称】

西大袋調整池

【応募理由】

まだ新しい調整池だが、野鳥が寄りジョギングや写生する人もいて、越谷ならではののどかな新水景。池の周りを掘りがめぐる二重の水調整構造や、段差のある2つの池の配置も他に例が少なく、新たな景観資源として特記、登録したい。

※応募理由は応募情報に基づき記載しています。

R6-6
(眺望26)

元荒川沿いの菜の花

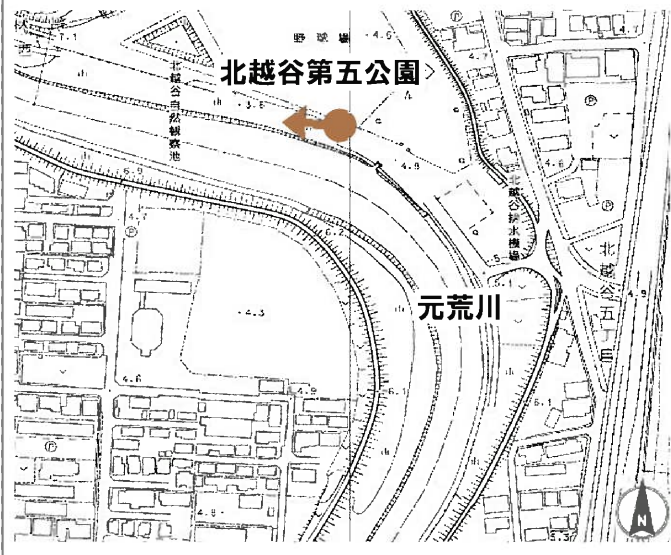
北越谷五丁目地内



【撮影時期】 令和6年(2024年)5月

【撮影位置・方向】

ポイント地点から北西方向



【応募名称】

元荒川土手の菜の花畑

【応募理由】

元荒川土手では桜並木ばかりが有名だが、北越谷第五公園から梅林まで続く、丈の高い菜の花の群生はそれだけでも鑑賞する価値のある圧巻の景観。対岸から見ても美しい。

※応募理由は応募情報に基づき記載しています。

R6-7
(河川・用水・池
1-6)

葛西用水(瓦曾根堰と赤水門)

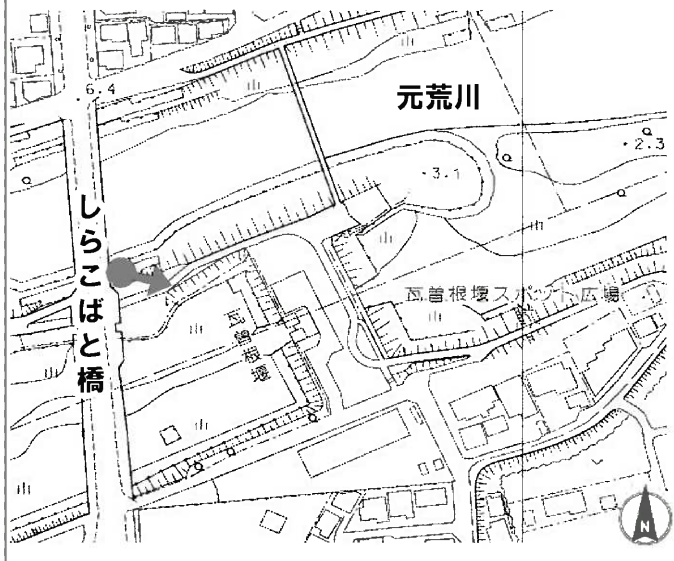
相模町七丁目地内



【撮影時期】 令和6年(2024年)5月

【撮影位置・方向】

ポイント地点から南東方向



【応募名称】

瓦曾根溜井跡
(付 赤水門の展示)

【応募理由】

江戸を水害から守り続けた広大な溜池「瓦曾根溜井」は、まさに江戸期の首都圏外郭放水路(春日部の大神殿)であり、越谷市民の誇りとすべき土木遺産。いまも当時の面影をよく残し、赤水門一部の実物展示も、近代まで治水に腐心した先人の労苦を偲べる。

※応募理由は応募情報に基づき記載しています。

R6-8
(眺望27)

元荒川沿いの桜と菜の花

北越谷五丁目地内



【撮影時期】 令和6年(2024年)4月

【撮影位置・方向】

ポイント地点から北西方向



【応募名称】

元荒川沿いの菜の花道

【応募理由】


元荒川沿いの桜とのコントラストが美しいため。

※応募理由は応募情報に基づき記載しています。

R6-9
(視点場18)

念佛橋からの眺め(新方川)

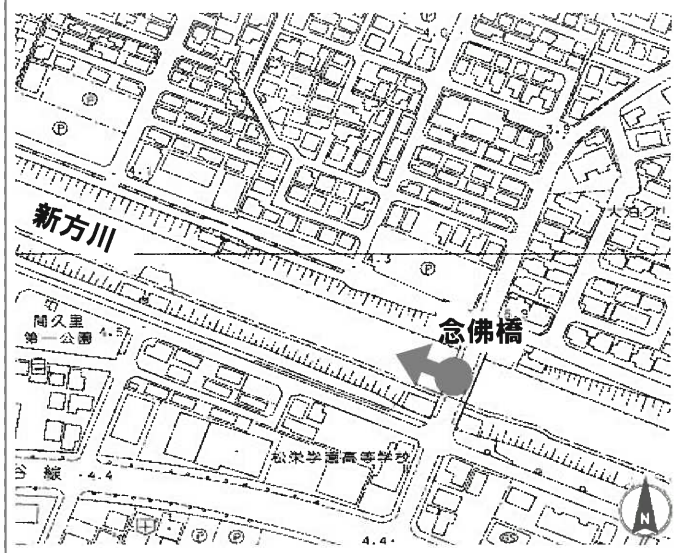
大字大泊地内



【撮影時期】 令和5年(2023年)8月

【撮影位置・方向】

ポイント地点から北西方向



【応募名称】

念佛橋から見る新方川の眺め

【応募理由】

高校の登下校で毎日通っている道で、強い思い出があるため選びました。登校中にこの見事な入道雲に夏を感じ、足を止めました。

※応募理由は応募情報に基づき記載しています。

R6-10
(寺社・寺院
1-10)

久伊豆神社(どんと焼き)

越ヶ谷1700番地(久伊豆神社内)



【撮影時期】 令和6年(2024年)1月

【撮影位置・方向】

ポイント地点から南東方向



【応募名称】

どんと焼き

【応募理由】

毎年小正月に家に飾ってあった松飾りなどを納めるため訪れております。日本の伝統行事なので候補としました。

※応募理由は応募情報に基づき記載しています。

R6-11
(生活・活動9)

JR武蔵野線南越谷駅

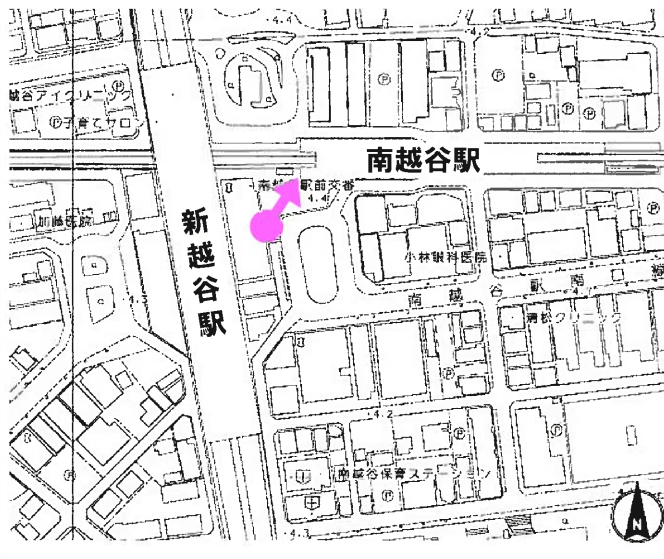
南越谷一丁目24番地1号



【撮影時期】 令和6年(2024年)2月

【撮影位置・方向】

ポイント地点から北東方向



【応募名称】

武蔵野線・南越谷駅

【応募理由】

東武スカイツリー線と武蔵野線が交差している場所。市民にとって大事な交通手段の足になってる所です。

※応募理由は応募情報に基づき記載しています。

R6-12
(眺望46)

児童館コスモスと桜

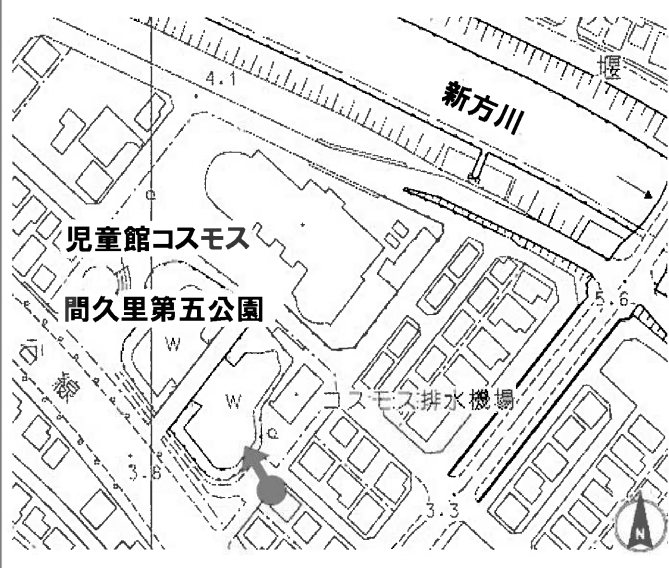
千間台東二丁目9番地(間久里第五公園内)



【撮影時期】 令和6年(2024年)4月

【撮影位置・方向】

ポイント地点から北西方向



【応募名称】

児童館コスモスと桜

【応募理由】

児童館近辺はソメイヨシノが多く、この時期気分がなごみます。

※応募理由は応募情報に基づき記載しています。

R6-13
(生活・活動10)

念佛橋とお花見

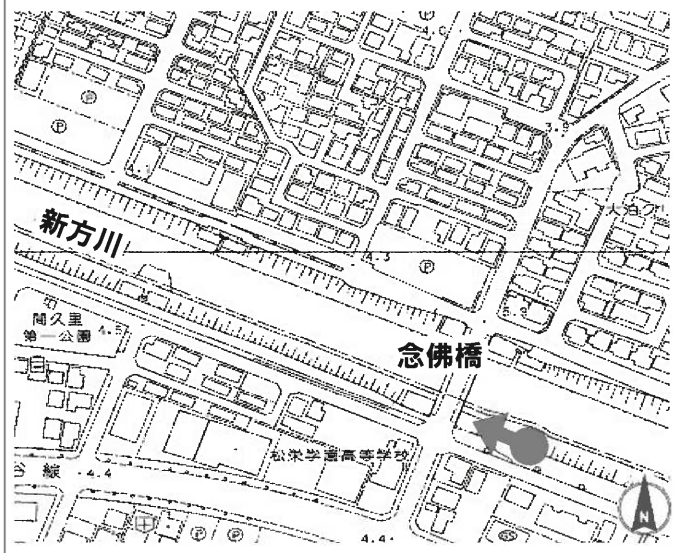
大字大泊地内



【撮影時期】 令和6年(2024年)4月

【撮影位置・方向】

ポイント地点から北西方向



【応募名称】

念佛橋とお花見

【応募理由】

満開日人々のお花見姿と念佛橋を入れて 花曇りだったのが少し残念ですが平和です。

※応募理由は応募情報に基づき記載しています。

R6-14
(樹木・草花
6-2)

新方川沿いの桜並木

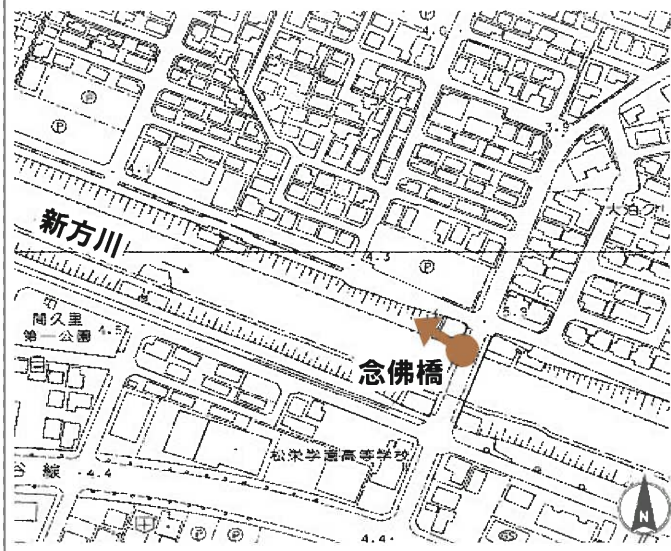
大字大泊地内



【撮影時期】 令和6年(2024年)4月

【撮影位置・方向】

ポイント地点から北西方向



【応募名称】

新方川土手沿いの桜並木

【応募理由】


桜が開花する頃、必ず訪れお花見する場所ですがなかなか満開日には当たらない。今年は上手くはまり撮影しました。

※応募理由は応募情報に基づき記載しています。

R6-15
(建造物17)

鷺後小学校

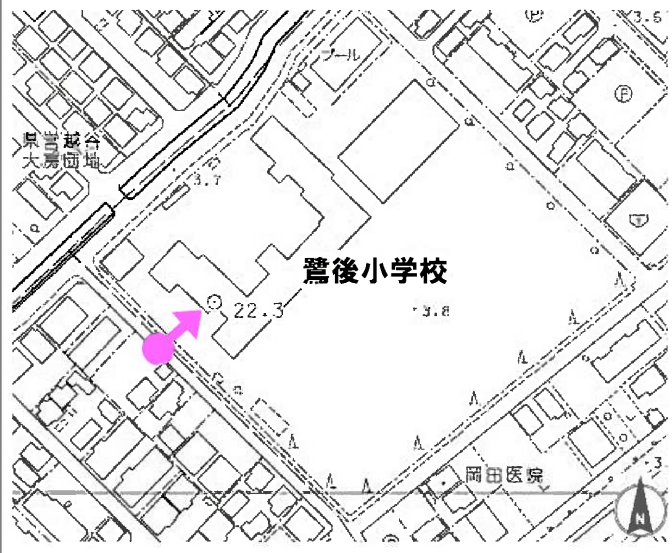
東大沢二丁目1番地1号(鷺後小学校)



【撮影時期】 令和6年(2024年)4月

【撮影位置・方向】

ポイント地点から北東方向



【応募名称】

越谷市立鷺後小学校

【応募理由】


正門階段、一段づつにプランターに花を植えてあり、いつ前を通っても手入れされ景観の綺麗な小学校である。

※応募理由は応募情報に基づき記載しています。

R6-16
(河川・用水・池
4-6)

大吉調節池(遊歩道)

大吉396番地1



【撮影時期】 令和6年(2024年)4月

【撮影位置・方向】

ポイント地点から北東方向



【応募名称】 大吉調節池

【応募理由】

大きな災害に備えて作られた大吉調節池。周りを散歩したりジョギングできたりと、健康にも備えられるよう腕立て伏せ等が出来るストレッチ用器具等も設置されています。背中伸ばしが出来るストレッチ用ベンチは皆のきつと、お気に入り☆高齢社会に伴い背中を大きく伸ばしたい人も多いため。また、皆が働く時代…労働で固くなった姿勢を反りたい勤労者にも最適。

春は桜が咲き誇り絶好のお花見スポット。暑い夏は、暑さを少しでも和らげようと大きな木々が揺られて尚、涼風を届けてくれる。

近くの中学生が部活道の一貫でジョギングしたりにも利用され、地域の憩いの場のひとつである。

※応募理由は応募情報に基づき記載しています。

R6-17
(眺望47)

逆川沿いの緑道

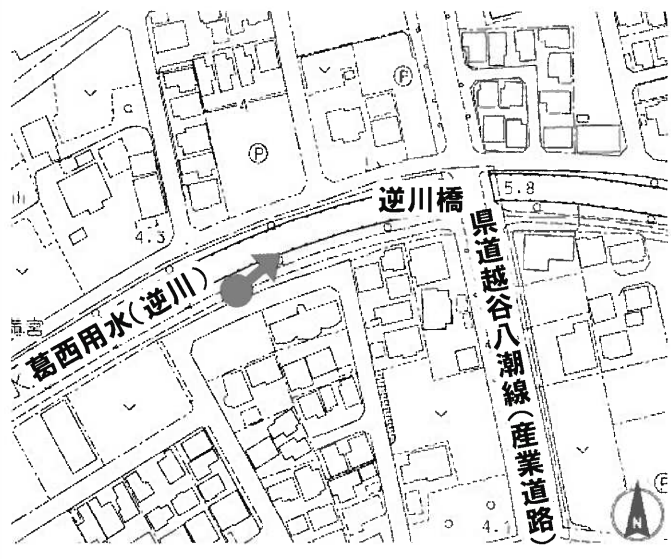
東大沢四丁目地内



【撮影時期】 令和6年(2024年)4月

【撮影位置・方向】

ポイント地点から北東方向



【応募名称】

緑の逆川沿いの道

【応募理由】

いつも逆川沿い散歩道です。
五月の初夏には新緑が気持ち良く、
夏の季節には強い陽射しを遮り涼風
を運んでくれる、そんな温暖化な今
に大切にしたい場所のひとつです。

※応募理由は応募情報に基づき記載しています。

R6-18
(樹木・草花20)

越谷駅のやまもの木

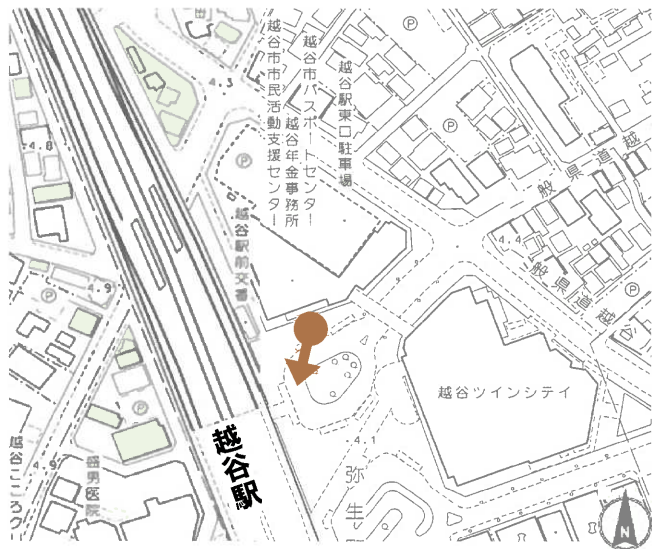
弥生町地内



【撮影時期】 令和6年(2024年)6月

【撮影位置・方向】

ポイント地点から南西方向



【応募名称】

やまもの木

【応募理由】

越谷駅東口ロータリーに大きな「やまもの木」が2本あります。毎日散歩しながら通る道です。散歩しながら見る「やまもの木」に生活の豊かさを感じます。

※応募理由は応募情報に基づき記載しています。

R6-19
(樹木・草花21)

宮子通り沿いのケヤキ

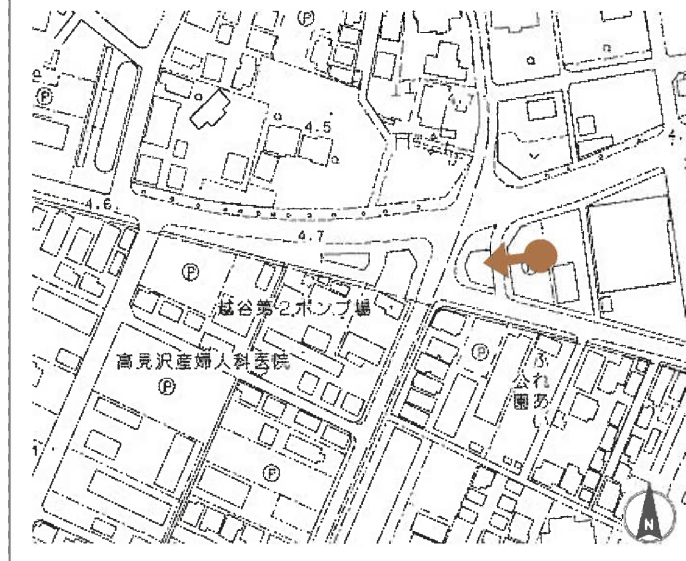
宮本町一丁目地内



【撮影時期】 令和6年(2024年)6月

【撮影位置・方向】

ポイント地点から北西方向



【応募名称】

ケヤキ

【応募理由】

春、夏、秋までは葉がついています。冬は葉が落ちます。毎日、自転車で通る道です。毎日通る場所にあるケヤキは、自分にとって落ち着く場所です。

※応募理由は応募情報に基づき記載しています。

R6-20
(公園2-6)

花田苑(滝と紅葉)

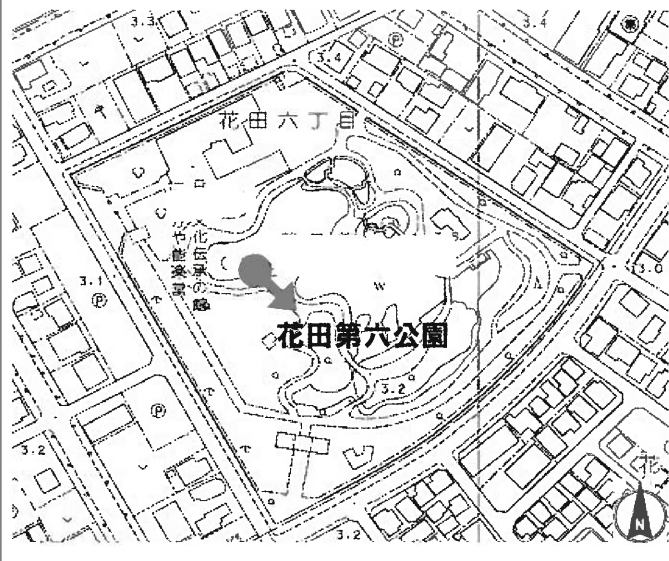
花田六丁目6番地2(花田苑内)



【撮影時期】 令和5年(2023年)12月

【撮影位置・方向】

ポイント地点から南東方向



【応募名称】

花田苑の滝と紅葉

【応募理由】

花田苑には年数回撮影に行っていますが、紅葉の時期に滝のようなものを見たのは初めてです。2条に水がまっすぐ落ち、紅葉もとても綺麗で、マッチしています。大きさはありませんので見逃すかも知れませんが、一度見に行かれたらと思います。

※応募理由は応募情報に基づき記載しています。

R6-21
(眺望48)

葛西用水の噴水と花菖蒲

越ヶ谷四丁目地内



【撮影時期】 令和6年(2024年)6月

【撮影位置・方向】

ポイント地点から南西方向



【応募名称】

葛西用水の噴水と花菖蒲

【応募理由】

瓦曾根溜井周りの花としてチューリップ、紫陽花、花菖蒲が見られ、毎年撮影しています。暑くなり始めた6月の時季に、噴水の涼やかさと赤系の色の少ない花菖蒲に爽やかさを感じます。天気が晴れていればもっと綺麗に見えます!!

※応募理由は応募情報に基づき記載しています。

R6-22
(河川・用水・池
3-4)

レイクタウン(冬景色)

レイクタウン二丁目地内



【撮影時期】 令和5年(2023年)1月

【撮影位置・方向】

ポイント地点から北西方向



【応募名称】

大相模調節池の冬景色

【応募理由】

空と池の青さと冬枯れした木々(池に映ったものも含め)の茶と白がとても印象的でした。後ろ側に住宅の屋根も見え、池にはシラサギやカワウの姿も見えます。越谷は住宅の近くにも、鳥や木々があり、自然と調和した町と思えます。

※応募理由は応募情報に基づき記載しています。