

市役所案内図

令和8年4月1日現在

- ・越谷県税事務所
- ・越谷県土整備事務所
- ・越谷建築安全センター
- ・越谷環境管理事務所
- ・少年センター東分室越谷相談室

埼玉県
越谷合同庁舎

北側駐車場

西側駐車場

南側駐車場

第三庁舎

第二庁舎

エントランス棟

本庁舎

◀越谷駅

市役所中央通り

市立病院▶

中央市民会館

越谷市役所 1階案内図(拡大図)

北側駐車場

西側駐車場

駐輪場

南側駐車場

送迎
ロータリー

本庁舎

中央管理室

市民課

会計課

証明書発行窓口

指定金融機関
(埼玉りそな)

介護保険課

会議室 1
会議室 2
会議室 3
健康支援室

障害福祉課

国保年金課

なんでも相談窓口/
おくやみコーナー

総合受付
みんなのひろば
(エントランスホール)

高齢福祉課
ねんりんピック
推進室

地域包括ケア課

ファミリーマート
ATM(ゆうちょ)

多目的
ホール

- 凡例
- P** : 駐車場
 - i** : 総合受付
 - ▶** : 建物出入口
 - WC** : トイレ (多機能・男女)
 - 授乳室** : 授乳室 (赤ちゃんの駅)
 - エレベーター** : エレベーター
 - 階段** : 階段
 - TEL** : 公衆電話
 - 有料コピー機** : 有料コピー機
 - 有料マルチコピー機** : 有料マルチコピー機 (住民票写交付等対応)
 - 郵便ポスト** : 郵便ポスト
- ※ATMコーナー
・埼玉りそな銀行
・ろうきん
・JAバンク

1階

葛西用水ウッドデッキ

エントランス棟

記載台

発券機 A

発券機 B

北階段

北エレベーター

南階段

南エレベーター

職員通用口
(夜間受付)

メモBOX

記念撮影
コーナー

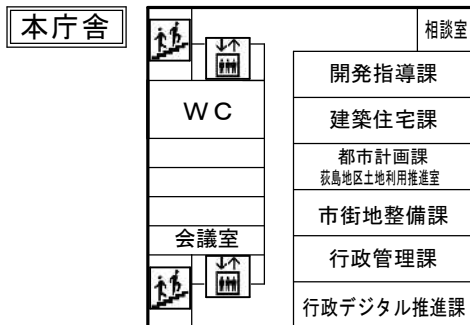
ATMコーナー

各フロア案内図 (2階～8階)

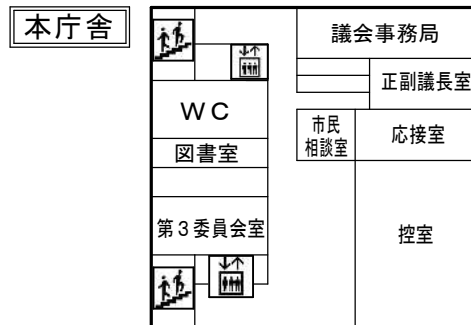
令和8年4月1日現在



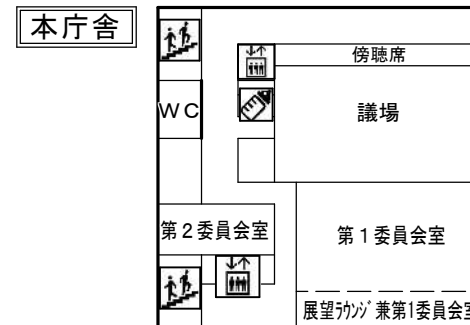
6階



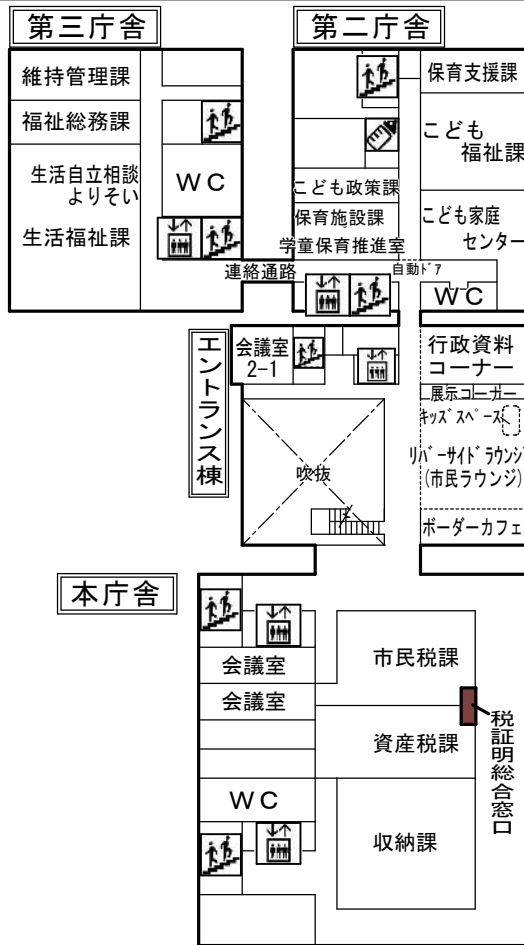
7階



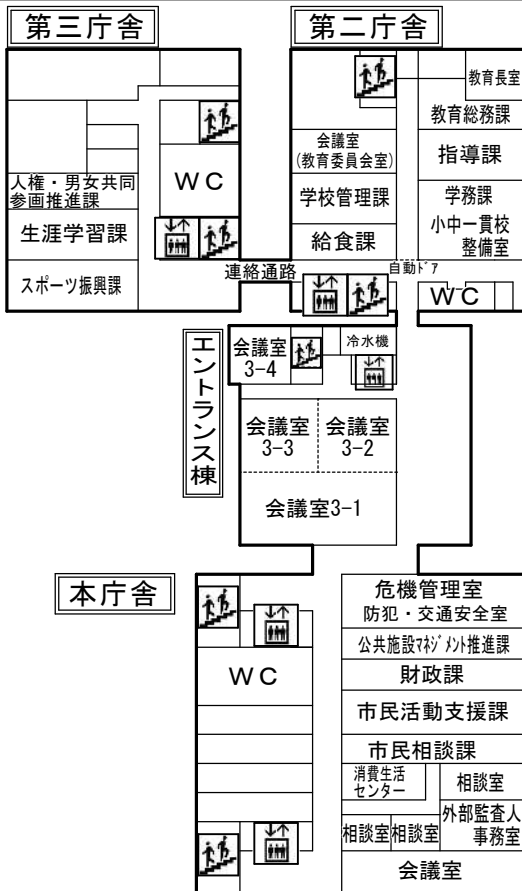
8階



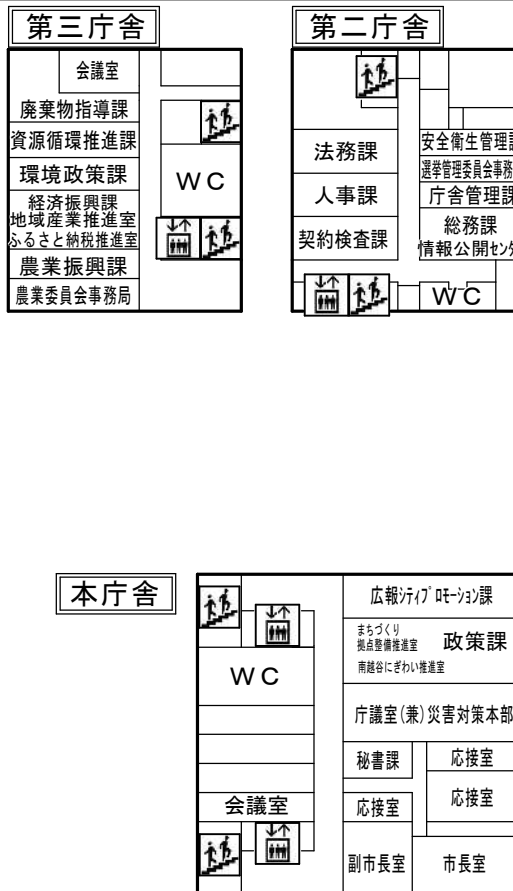
2階



3階



4階



5階

